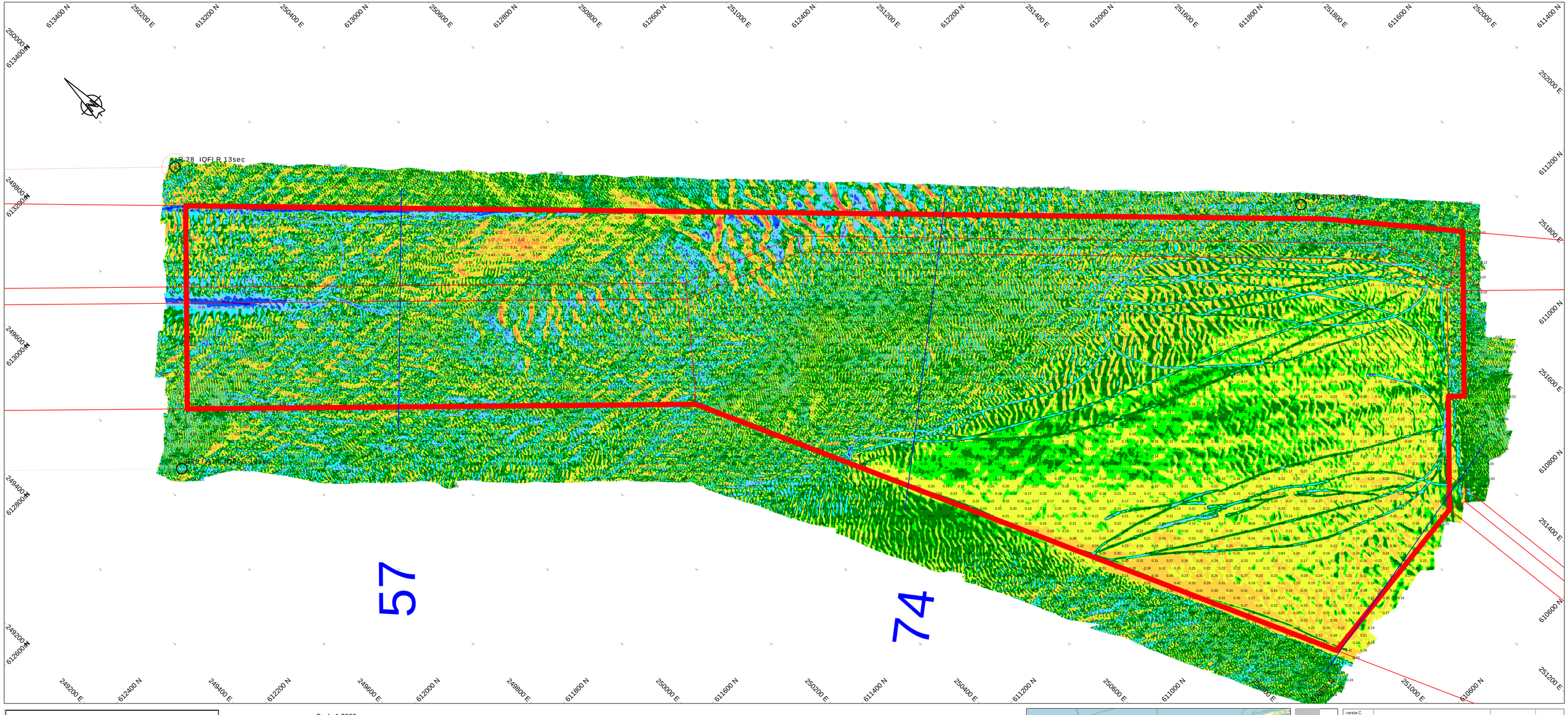

Survey Apparatuur

Survey vaartuig	:	Pien (Van den Herik Sliedrecht)
Echosounder	:	Teledyne RESON SEABAT T50-R
Plaatbepaling	:	RTK GNSS/Applanix INS30
MRU / heading	:	Applanix Wavemaster
SVP	:	Valeport Swift SVP Profiler / (Valeport mini-SVS(head)
Software	:	Teledyne PDS

Geodetische parameters

Coördinatensysteem	:	Rijksdriehoek
Hoogte/Dieptes	:	RTK
Geodetische Datum	:	Dutch Datum
Projectie	:	RDNAPTRANS 2018

Scale 1:2000

100 m 200 m 300 m

VERSCHILKAART t.o.v meting JULI

Dieptekleuren: 1x1m gridcellen verschil t.o.v vorige peiling
Dieptecijfers : verschillen 1m-cellen in grid 20x20m verschil t.o.v meting JULI

Eemsgeul vak E2. Nautische Gegarandeerde diepte: NAP -15.00m / LAT -13.10m

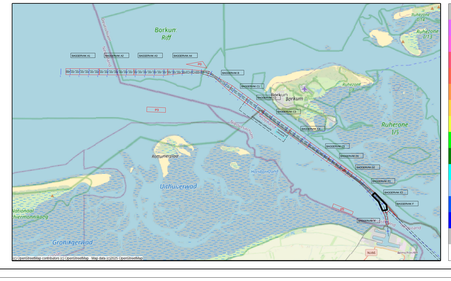

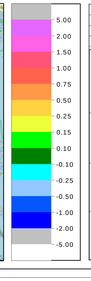

versie C			
versie B			
versie A			
wijziging	betreft	datum	initialen

VAN DEN HERIK - SLIEDRECHT

Peil- en meetdienst

Industrieweg 24 Postbus 191 3360 AD Sliedrecht tel.0184-412881 fax.0184-411937

Bestesnaam
Onderhouds Baggeren Eemsgeul
Contractpeiling AUGUSTUS na Baggerprogramma

Betreft onderdeel Eemsgeul vak E2: 01-08-2025 Verschilkaart t.o.v meting JULI	Bestelnummer 31169408
	Formaat 841 x 1500
	Schaal 1 : 2000
Opdrachtgever Rijkswaterstaat PPO	Getekend JBO
	Datum 04-08-2025
	Tekeningnr. 250804_103_01_E2_DIF_M