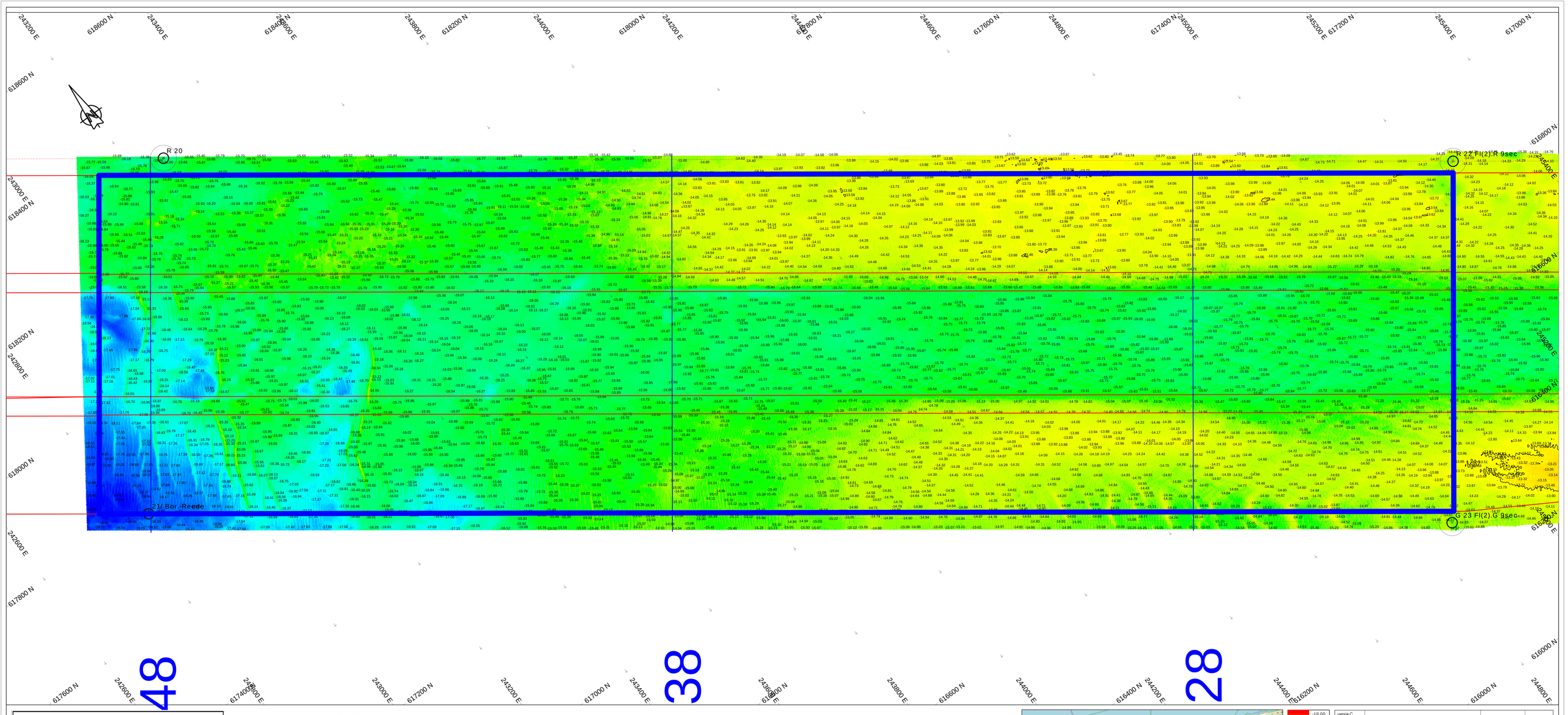

Survey Apparatuur

Survey vaartuig	:	Pien (Van den Herik Sliedrecht)
Echosounder	:	Teledyne RESON SEABAT T50-R
Plaatbepaling	:	RTK GNSS/Applanix INS30
MRU / heading	:	Applanix Wavemaster
SVP	:	Valeport Swift SVP Profiler / (Valeport mini-SVS(head)
Scftware	:	Teledyne PDS

Geodetische parameters

Coördinatensysteem	:	Rijksdriehoek
Hoogte/Dieptes	:	RTK
Geodetische Datum	:	Dutch Datum
Projectie	:	RDNAPTRANS 2018

Scale 1:2000

100 m 200 m 300 m

DIEPTECIJFERKAART t.o.v NAP

Dieptekleuren: 1x1m gridcellen t.o.v NAP
Dieptecijfers : minst gepeilde dieptes 1m-cellen in grid 20x20m t.o.v. NAP

Eemsgeul vak C5. Nautische Gegarandeerde diepte: NAP -15.50m / LAT -13.70m

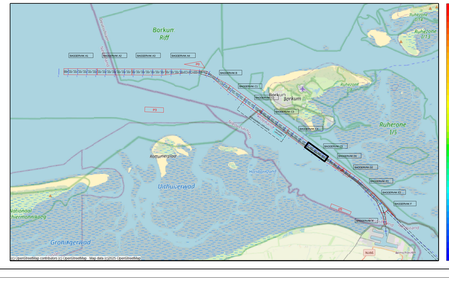



versie	betreft	datum	initialen
versie C			
versie B			
versie A			
wijziging			

VAN DEN HERIK - SLIEDRECHT

Peil- en meetdienst

Industrieweg 24 Postbus 191 3360 AD Sliedrecht tel.0184-412881 fax.0184-411937

Bestecknaam
Onderhouds Baggeren Eemsgeul
Contractpeiling AUGUSTUS na Baggerprogramma

Betreft onderdeel	Bestelnummer		
Eemsgeul vak C5: 06-08-2025 Dieptecijferkaart t.o.v NAP	31169408		
	Formaat	Schaal	
	841 x 1500	1 : 2000	
Opdrachtgever	Getekend	Datum	
Rijkswaterstaat PPO	JBO	07-08-2025	
	Tekeningnr.		
	250807_100_01_C5_NAP_M		