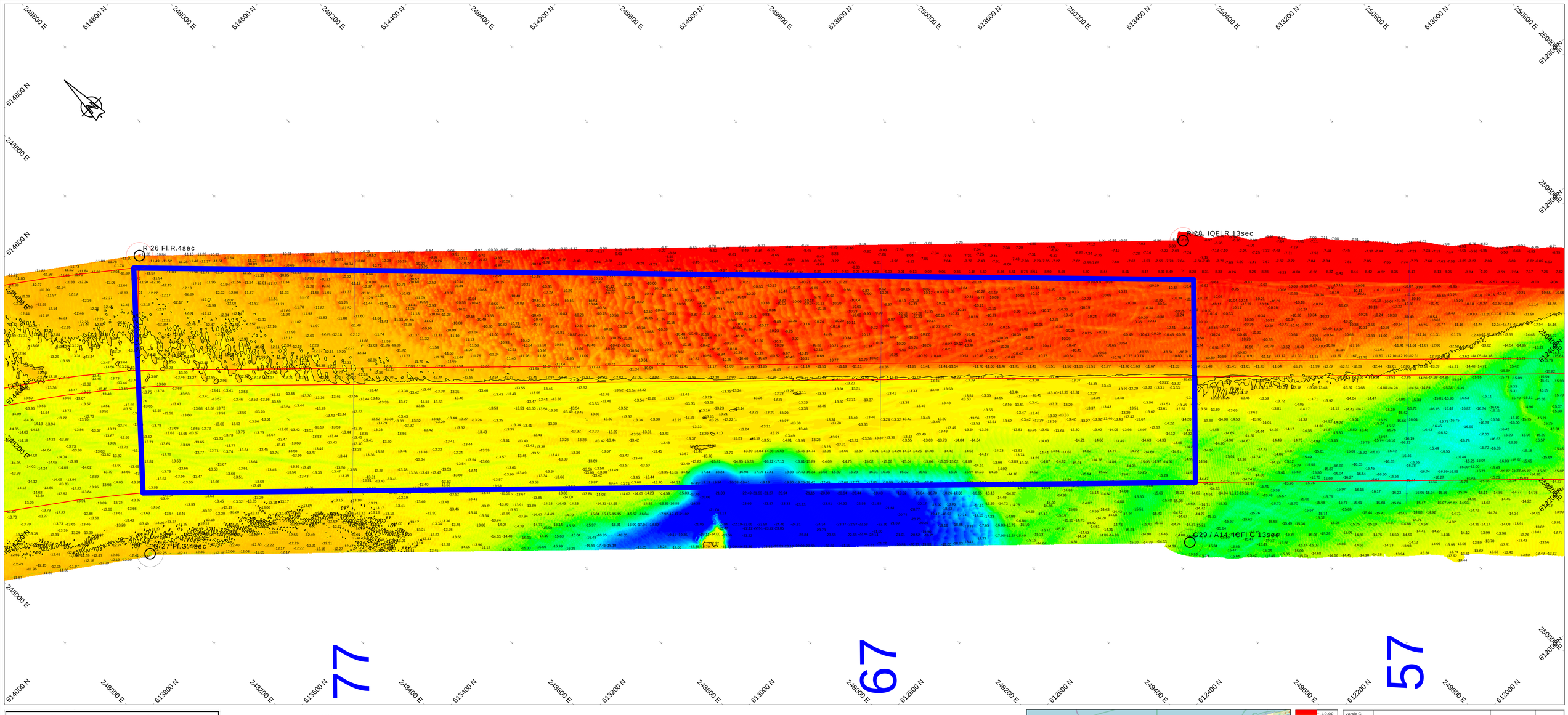

Survey Apparatuur

Survey vaartuig	:	Pien (Van den Herik Sliedrecht)
Echosounder	:	Teledyne RESON SEABAT T50-R
Plaatbepaling	:	RTK GNSS/Applanix INS30
MRU / heading	:	Applanix Wavemaster
SVP	:	Valeport Swift SVP Profiler / (Valeport mini-SVS(head)
Scftware	:	Teledyne PDS

Geodetische parameters

Coördinatensysteem	:	Rijksdriehoek
Hoogte/Dieptes	:	RTK
Geodetische Datum	:	Dutch Datum
Projectie	:	RDNAPTRANS 2018

Scale 1:2000

100 m 200 m 300 m

DIEPTECIJFERKAART t.o.v LAT

Dieptekleuren: 1x1m gridcellen t.o.v LAT
Dieptecijfers : minst gepeilde dieptes 1m-cellen in grid 20x20m t.o.v. NAP

Eemsgeul vak E1. Nautische Gegarandeerde diepte: NAP -15.10m / LAT -13.20m

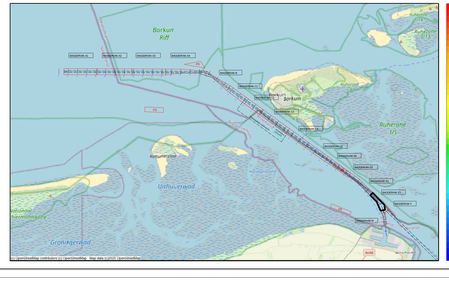



versie	wijziging	datum	initialen
versie C			
versie B			
versie A			
	betreft		

VAN DEN HERIK - SLIEDRECHT
Peil- en meetdienst
Industrieweg 24 Postbus 191 3360 AD Sliedrecht tel.0184-412881 fax.0184-411937

Bestesknaam
Onderhouds Baggeren Eemsgeul
Contractpeiling AUGUSTUS na Baggerprogramma

Betreft onderdeel Eemsgeul vak E1: 08-08-2025 Dieptecijferkaart t.o.v LAT	Bestelnummer 31169408
	Formaat 841 x 1500
	Schaal 1 : 2000
Opdrachtgever Rijkswaterstaat PPO	Getekend JBO
	Datum 11-08-2025
	Tekeningnr. 250811_102_01_E1_LAT_M