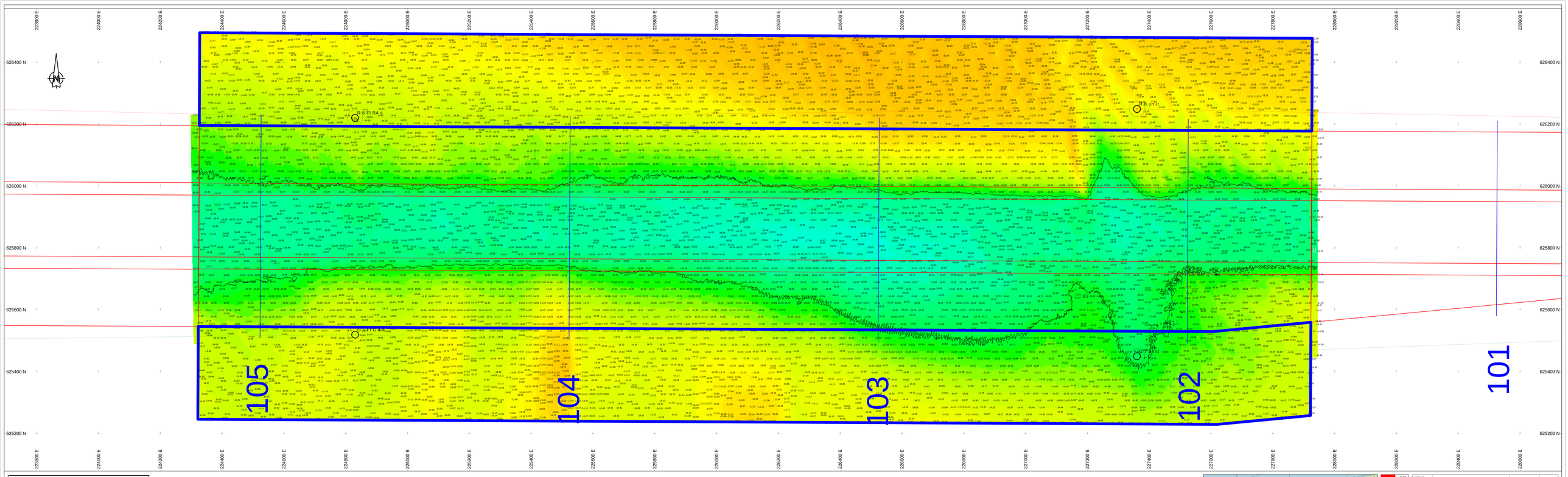

Survey Apparatuur

Survey vaartuig	:	Pien (Van den Herik Sliedrecht)
Echosounder	:	Teledyne RESON SEABAT T50-R
Plaatsbepaling	:	RTK GNSS/Applanix INS30
MRU / heading	:	Applanix Wavemaster
SVP	:	Valeport Swift SVP Profiler / (Valeport mini-SVS(head)
Software	:	Teledyne PDS

Geodetische parameters

Coördinatensysteem	:	Rijksdriehoek
Hoogte/Dieptes	:	RTK
Geodetische Datum	:	Dutch Datum
Projectie	:	RDNAPTRANS 2018

Scale 1:2250

0 m 100 m 200 m 300 m 400 m

DIEPTECIJFERKAART t.o.v NAP

Dieptekleuren: 1x1m gridcellen t.o.v NAP
Diepteciifers : minst gepeilde dieptes 1m-cellen in grid 20x20m t.o.v. NAP

Eemsgeul vak A3. Nautische Gegarandeerde diepte: NAP -15.90m / LAT -14.30m

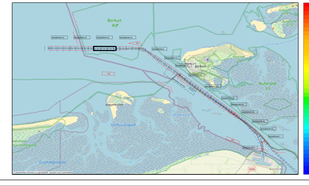



versie C			
versie B			
versie A			
wijziging	betreft	datum	initialen

VAN DEN HERIK - SLIEDRECHT

Peil- en meetdienst

Industrieweg 24 Postbus 191 3360 AD Sliedrecht tel.0184-412601 fax.0184-411937

Bestemmingen

Onderhouds Baggeren Eemsgeul
Contractpeiling 300m na Baggerprogramma

Betreft onderdeel		Bestelnummer	31169408
Eemsgeul vak A3: 10-07-2025 en 11-08-2025		Formaat	841 x 2250
Diepteciifferkaart t.o.v NAP		Schaal	1 : 2250
Opdrachtgever		Gebaseerd	JBO
		Datum	13-08-2025
Rijkswaterstaat PPO		Tekeningnr	250813_100_01_A3300m_NAP_M