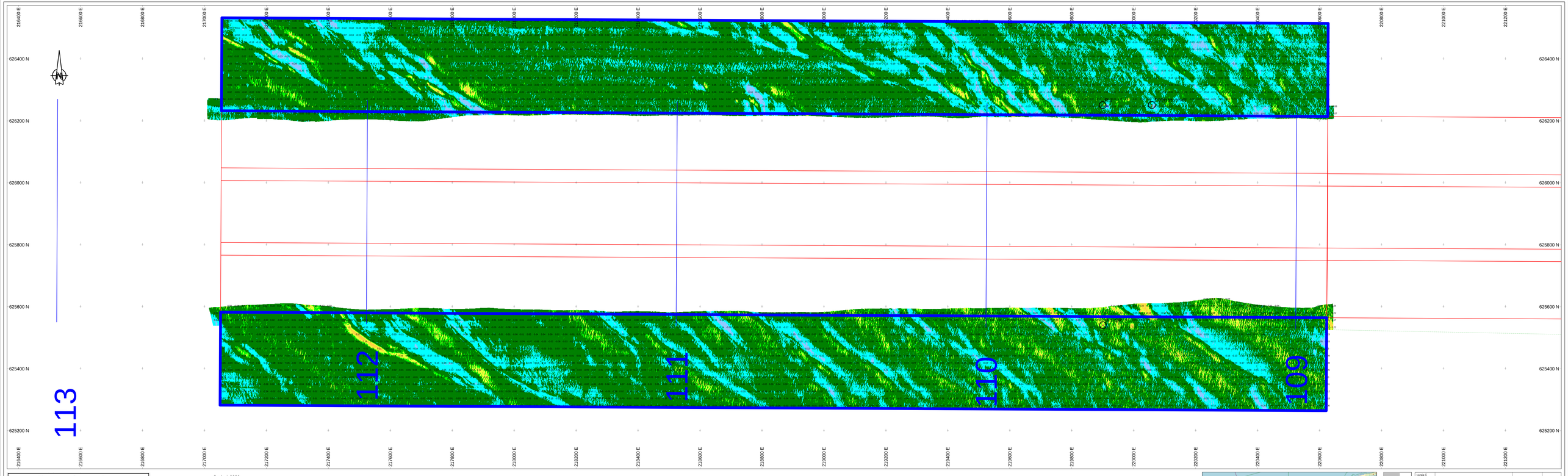

Survey Apparatuur

Survey vaartuig	:	Plein (Van den Herik Sliedrecht)
Echosounder	:	Teledyne RESON SEABAT T50-R
Plaatsbepaling	:	RTK GNSS/Applanix INS30
MRU / heading	:	Applanix Wavemaster
SVP	:	Valeport Swift SVP Profiler / (Valeport mini-SVS(head)
Software	:	Teledyne PDS

Geodetische parameters

Coördinatensysteem	:	Rijksdriehoek
Hoogte/Dieptes	:	RTK
Geodetische Datum	:	Dutch Datum
Projectie	:	RDNAPTRANS 2018

Scale 1:2250

0 m 100 m 200 m 300 m 400 m

VERSCHILKAART t.o.v meting 30-07-2024

Dieptekleuren: 1x1m gridcellen verschil t.o.v vorige peiling
Diepte cijfers : verschillen 1m-cellen in grid 20x20m verschil t.o.v meting 30-07-2024

Eemsgeul vak A1. Nautische Gegarandeerde diepte: NAP -15.90m / LAT -14.30m

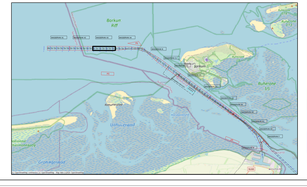



versie C			
versie B			
versie A			
wijziging	betreft	datum	intialen

VAN DEN HERIK - SLIEDRECHT

Peil- en meetdienst

Industrieweg 24 Postbus 191 3360 AD Sliedrecht tel.0184-412801 fax.0184-411937

Bestekstraam:
Onderhouds Baggeren Eemsgeul
Contractpeiling 300m na Baggerprogramma

Betreft onderdeel		Bestekkoonmer	
Eemsgeul vak A1: 10-09-2025 Verschilkaart t.o.v meting 30-07-2024		31169408	
Formaat		Schaal	
841 x 2250		1 : 2250	
Opdrachtgever		Datum	
JBO		15-09-2025	
Rijkswaterstaat PPO		Tekeningen	
		250915_103_01_A1300m_DIF_M	