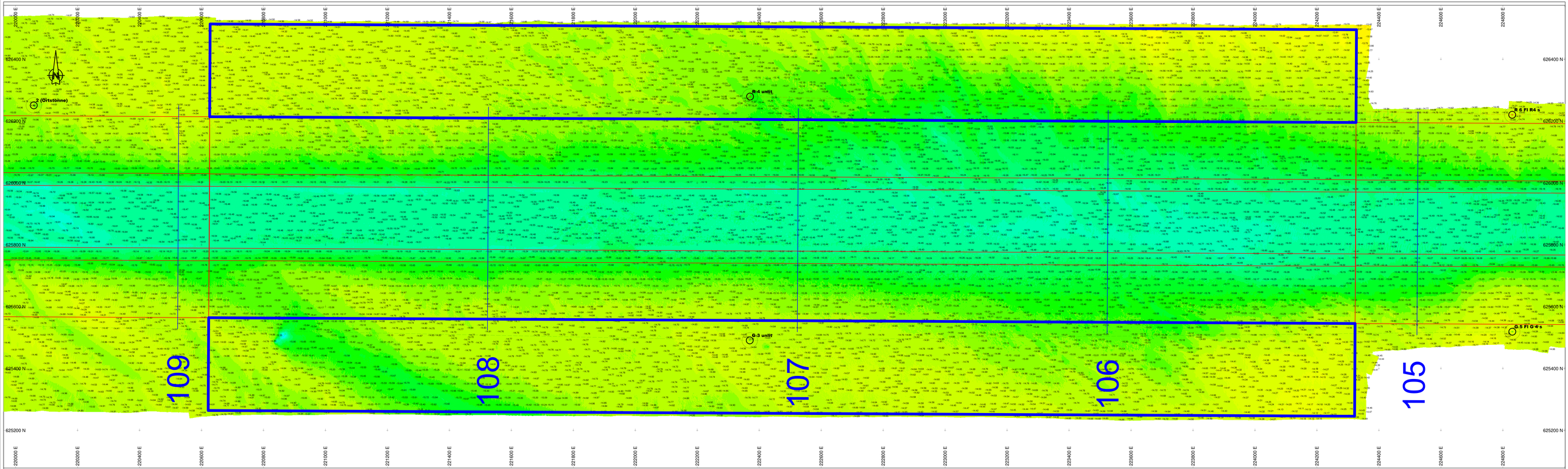

Survey Apparatuur

Survey vaartuig	:	Pien (Van den Herik Sliedrecht)
Echosounder	:	Teledyne RESON SEABAT T50-R
Plaatsbepaling	:	RTK GNSS/Applanix INS30
MRU / heading	:	Applanix Wavemaster
SVP	:	Valeport Swift SVP Profiler / (Valeport mini-SVS(head)
Software	:	Teledyne PDS

Geodetische parameters

Coördinatensysteem	:	Rijksdriehoek
Hoogte/Dieptes	:	RTK
Geodetische Datum	:	Dutch Datum
Projectie	:	RDNAPTRANS 2018

Scale 1:2250

0 m 100 m 200 m 300 m 400 m

DIEPTECIJFERKAART t.o.v NAP

Dieptekleuren: 1x1m gridcellen t.o.v NAP
Diepte cijfers : minst gepeilde dieptes 1m-cellen in grid 20x20m t.o.v. NAP

Eemsgeul vak A2 300m. Nautische Gegarandeerde diepte: NAP -16.00m / LAT -14.40m

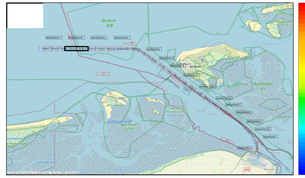



versie C			
versie B			
versie A			
versiebeheer			
versie	betreft	datum	initialen

VAN DEN HERIK - SLIEDRECHT

Peil- en meetdienst

Industriewerg 24 Postbus 151 3360 AD Sliedrecht tel 0184-412881 fax 0184-411557

Bestek/onderwerp:
Onderhouds Baggeren Eemsgeul
Contractpeiling 300m na Baggerprogramma

Betreft uncor-deel
Eemsgeul vak A2 300m. 29-09-2025
Diepteclijferkaart t.o.v NAP

Bestek/nummer: 31169408
Formaat: 841 x 2250
Schaal: 1 : 2250
Opdrachtgever: Rijkswaterstaat PPO
Gekeurd door: MJA
Datum: 1-10-2025
Tekeningnr: 20251001_100_01_A2300m_NAP_M