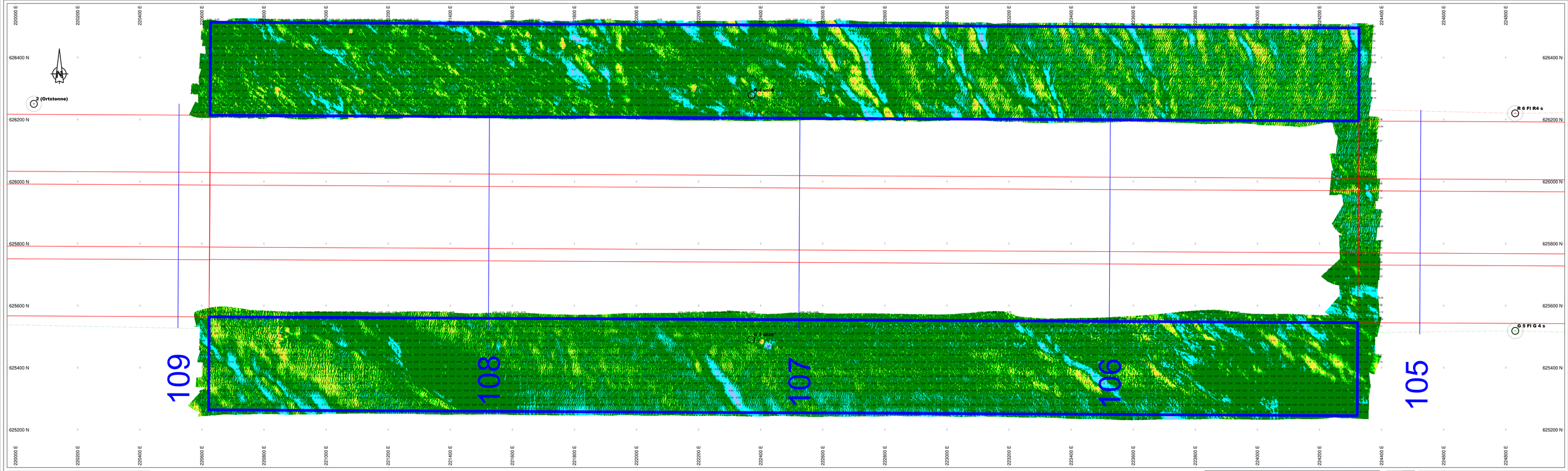

Survey Apparatuur

Survey vaartuig	:	Pien (Van den Herik Sliedrecht)
Echosounder	:	Teledyne RESON SEABAT T50-R
Plaatsbepaling	:	RTK GNSS/Applanix INS300
MRU / heading	:	Applanix Waveraster
SVP	:	Valeport Swift SVP Profiler / (Valeport mini-SVS(head)
Software	:	Teledyne PDS

Geodetische parameters

Coördinatensysteem	:	Rijksdriehoek
Hoogte/Dieptes	:	RTK
Geodetische Datum	:	Dutch Datum
Projectie	:	RDNAPTRANS 2018

Scale 1:2250

0 m 100 m 200 m 300 m 400 m

VERSCHILKAART t.o.v meting 24-07-2024

Dieptekleuren: 1x1m gridcellen verschil t.o.v vorige peiling
Dieptecijfers : verschillen 1m-cellen in grid 20x20m verschil t.o.v meting 24-07-2024

Eemsgeul vak A2 300m. Nautische Gegarandeerde diepte: NAP -16.00m / LAT -14.40m

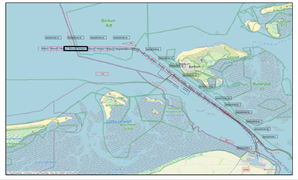



versie C			
versie B			
versie A			
versiering	betreft	datum	initialen

VAN DEN HERIK - SLIEDRECHT

Peil- en meetdienst

Industriëterrein 24 Postbus 151 3360 AD Sliedrecht tel 0184-412881 fax 0184-411957

Bestemmingen:

Onderhouds Baggeren Eemsgeul
Contractpeiling 300m na Baggerprogramma

Betreft onderdeel

Eemsgeul vak A2 300m: 29-09-2025
Verschilkaart t.o.v meting: 24-07-2024

Opdrachtgever

Rijkswaterstaat PPO

Tekeningnummer	31169408
Formaat	841 x 2250
Schaal	1 : 2250
Gekeurd door	MJA
Datum	1-10-2025
Tekeningnr	20251001_103_01_A2300m_DIF_M