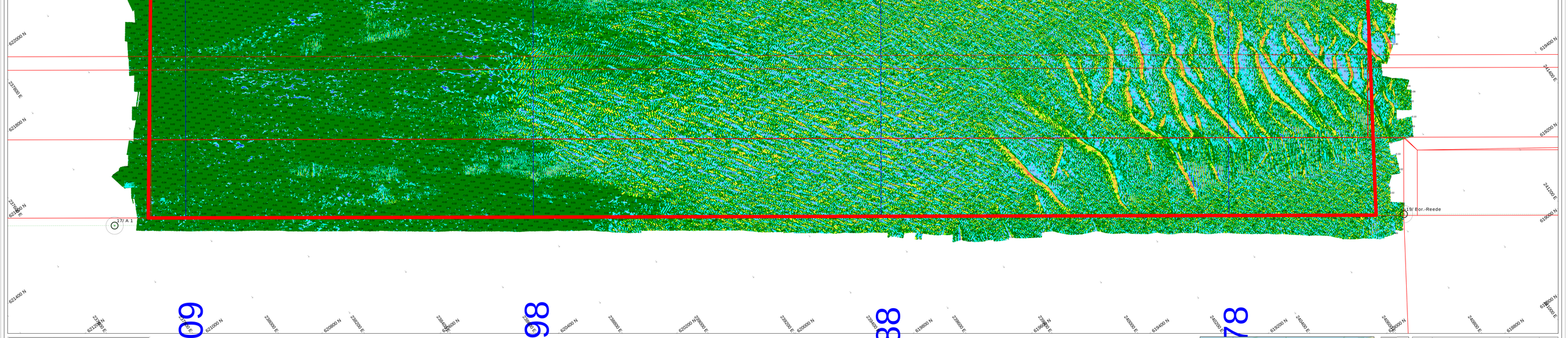

238200 E
622400 N
238400 E
622200 N
238600 E
622000 N
238800 E
621800 N
239000 E
621600 N
239200 E
621400 N
239400 E
621200 N
239600 E
621000 N
239800 E
620800 N
240000 E
620600 N
240200 E



Survey Apparatuur

Survey vaartuig	:	Pan (Van den Herik Sliedrecht)
Echosounder	:	Teledyne RESON SEABAT T50-R
Plaatsbepaling	:	RTK GNSS/Applanix INS30
MRU / heading	:	Applanix /Wavemaster
SVP	:	Valeport Swift SVP Profiler / (Valeport mini-SVS(head)
Software	:	Teledyne PDS

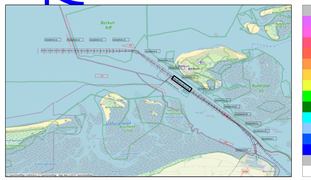
Geodetische parameters


Coördinatensysteem	:	Rijksdriehoek
Hoogte/Diepte	:	RTK
Geodetische Datum	:	Dutch Datum
Projectie	:	RDNAPTRANS 2018

VERSCHILKAART t.o.v meting SEPTEMBER

Dieptekleuren: 1x1m gridcellen verschil t.o.v vorige peiling
Diepteцifers : verschillen 1m-cellen in grid 20x20m verschil t.o.v meting SEPTEMBER

Eemsgeul vak C3. Nautische Gegarandeerde diepte: NAP -15.80m / LAT -14.10m





versie C			
versie B			
versie A			
wijziging	betreft	datum	initialen

VAN DEN HERIK - SLIEDRECHT
Peil- en meetdienst
Industrieweg 24 Postbus 191 3360 AD Sliedrecht tel 0184-412681 fax 0184-411937

Bestekomschrijving
Onderhouds Baggeren Eemsgeul
Contractpeiling OKTOBER na Baggerprogramma

Betreft onderdeel		Bestekopnummer	
Eemsgeul vak C3: 02-10-2025 Verschilkaart t.o.v meting SEPTEMBER		31169408	
		Formaat	Schaal
		841 x 2250	1 : 2000
Opdrachtgever		Getekend	Datum
LSO Rijkswaterstaat PPO			7-10-2025
		Tekeningnr	
		251007_103_01_C3_DIF_M	