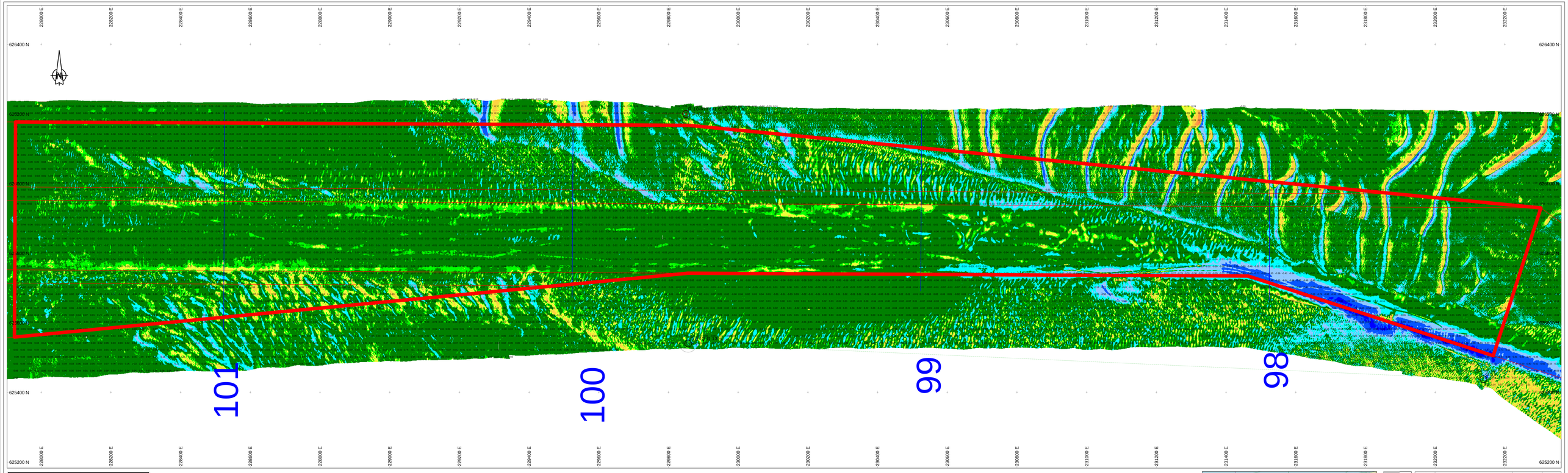

Survey Apparatuur

Survey vaartuig	:	Plein (Van den Herik Sliedrecht)
Echosounder	:	Teledyne RESON SEABAT T50-R
Plaatsbepaling	:	RTK GNSS/Applanix INS30
MRU / heading	:	Applanix iWavemaster
SVP	:	Valeport Swift SVP Profiler i (Valeport mini-SVS(head)
Software	:	Teledyne PDS

Geodetische parameters

Coördinatensysteem	:	Rijksdriehoek
Hoogte/Diepte	:	RTK
Geodetische Datum	:	Dutch Datum
Projectie	:	RDNAPTRANS 2018

Scale 1:2000

100 m 200 m 300 m

VERSCHILKAART t.o.v meting OKTOBER

Dieptekleuren: 1x1m gridcellen verschil t.o.v vorige peiling
Dieptecijfers : verschillen 1m-cellen in grid 20x20m verschil t.o.v meting OKTOBER

Eemsgeul vak A4. Nautische Gegarandeerde diepte: NAP -15.80m / LAT -14.20m

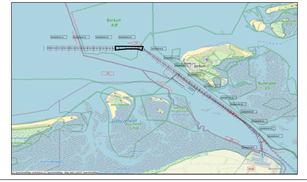



versie C			
versie B			
versie A			
wijziging	betreft	datum	initialen

VAN DEN HERIK - SLIEDRECHT

Peil- en meetdienst

Industrieweg 24 Postbus 191 3360 AD Sliedrecht tel.0184-412801 fax.0184-411937

Bestekstraken:

Onderhouds Baggeren Eemsgeul
Contractpeiling NOVEMBER na Baggerprogramma

Betreft onderdeel	Bestekcommer 31169408	
Eemsgeul vak A4: 05-11-2025 Verschilkaart t.o.v meting OKTOBER	Formaat 841 x 2250	Schaal 1 : 2000
Opdrachtgever	Gebaard LSO	Datum 7-11-2025
Rijkswaterstaat PPO	Tekeningnr. 251107_103_01_A4_DIF_M	