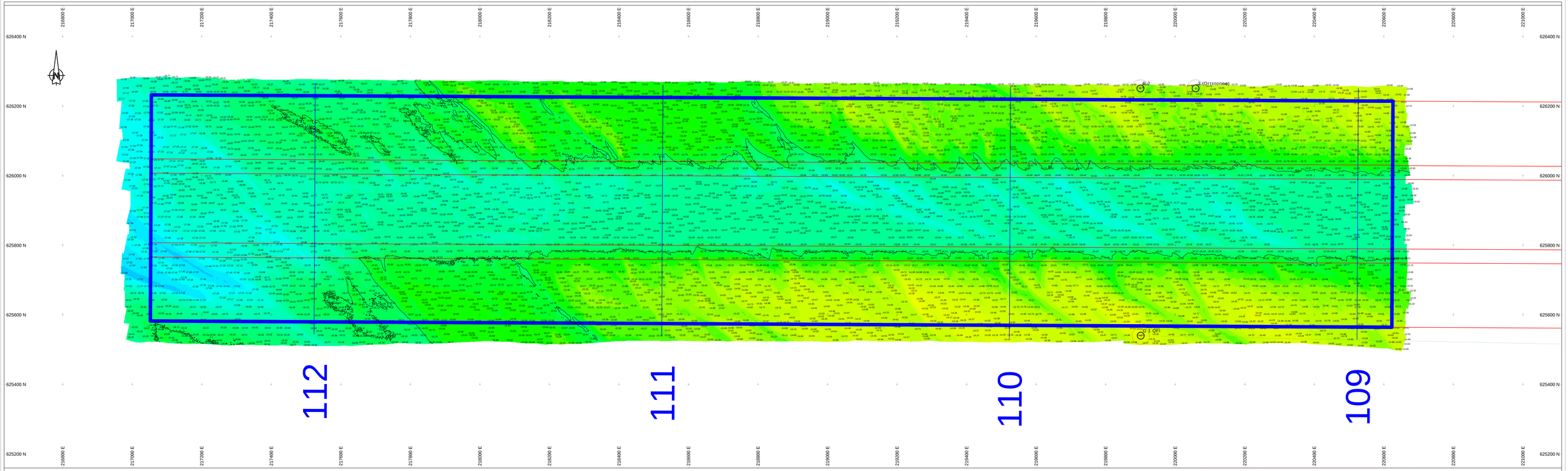

Survey Apparatuur

Survey waartuig	:	Pieter
Echosounder	:	Teledyne RESON SEABAT T50-R
Plaatsbepaling	:	RTK GNSS/Applanix INS30
MRU:	:	Applanix Wavemaster
SVP:	:	Valeport Swift SVP Profiler
Software:	:	PDS2000

Geodetische parameters

Coördinatensysteem	:	Rijksdriehoek
Hoogte/Dieptes	:	RTK
Geodetische Datum	:	Dutch datum
Projectie	:	RDNAPTRANS 2018

Scale 1:2000

100 m 200 m 300 m

DIEPTECIJFERKAART t.o.v NAP

Dieptekleuren: 1x1m gridcellen t.o.v NAP
Diepte cijfers : minst gepeilde dieptes 1m-cellen in grid 20x20m t.o.v. NAP

Eemsgeul vak A1. Nautische Gegarandeerde diepte: NAP -16.10m / LAT -14.50m

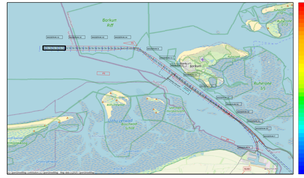



versie C
versie B
versie A

wijziging	betreft	datum	initialen

VAN DEN HERIK - SLIEDRECHT

Peil- en meetdienst

Industrieweg 24 Postbus 191 3360 AD Sliedrecht tel.0184-412661 fax.0184-411937

Bestemmingen:
Onderhouds Baggeren Eemsgeul
Contractpeiling DECEMBER na Baggerprogramma

Betreft onderdeel: Eemsgeul vak A1.03-12-2025 Dieptecijferkaart t.o.v NAP	Bestelnummer: 31169408
	Formaat: 841 x 2250
	Schaal: 1 : 2000
Opdrachtgever: Rijkswaterstaat PPO	Gebaseerd: LSO
	Datum: 5-12-2025
	Tekeningnr: 251205_100_01_A1_NAP_M