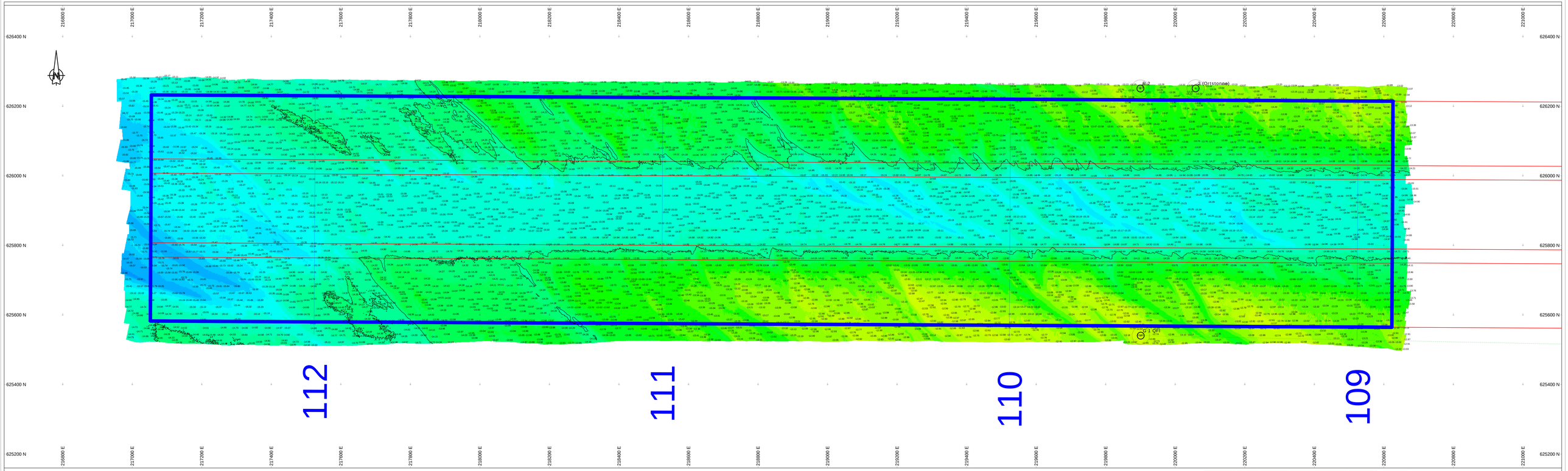

Survey Apparatuur

Survey waartuig	:	Pieter
Echosounder	:	Teledyne RESON SEABAT T50-R
Plaatsbepaling	:	RTK GNSS/Applanix INS30
MRU:	:	Applanix Wavemaster
SVP:	:	Valeport Swift SVP Profiler
Software:	:	PDS2000

Geodetische parameters

Coördinatensysteem	:	Rijksdriehoek
Hoogte/Dieptes	:	RTK
Geodetische Datum	:	Dutch datum
Projectie	:	RDNAPTRANS 2018

Scale 1:2000

100 m 200 m 300 m

DIEPTECIJFERKAART t.o.v LAT

Dieptekleuren: 1x1m gridcellen t.o.v LAT
Diepte cijfers : minst gepeilde dieptes 1m-cellen in grid 20x20m t.o.v. LAT

Eemsgeul vak A1. Nautische Gegarandeerde diepte: NAP -16.10m / LAT -14.50m

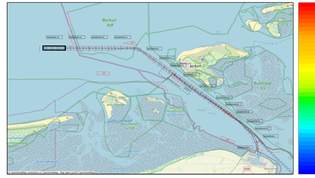



versie C			
versie B			
versie A			
wijziging	betreft	datum	initialen

VAN DEN HERIK - SLIEDRECHT

Peil- en meetdienst

Industrieweg 24 Postbus 191 3360 AD Sliedrecht tel.0184-412661 fax.0184-411937

Bestekstaken:

Onderhouds Baggeren Eemsgeul
Contractpeiling DECEMBER na Baggerprogramma

Betreft onderdeel		Besteknummer	
Eemsgeul vak A1: 03-12-2025 Diepteijferkaart t.o.v LAT		31169408	
		Formaat	Schaal
		841 x 2250	1 : 2000
Opdrachtgever:		Gebiedsnr	Datum
Rijkswaterstaat PPO		LSO	5-12-2025
		Tekeningnr.	
		251205_102_01_A1_LAT_M	