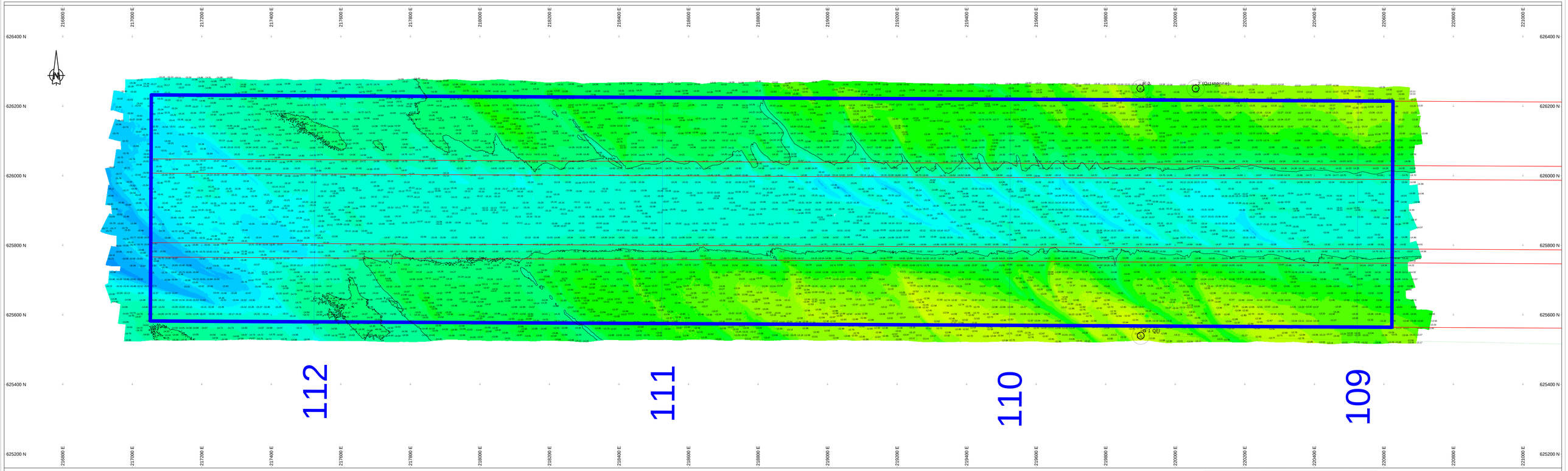

Survey Apparatuur

Survey vaartuig	:	Pieter
Echosounder	:	Teledyne RESON SEABAT T50-R
Plaatsbepaling	:	RTK GNSS/Applanix INS30
MRU:	:	Applanix Wavemaster
SVP:	:	Valeport Swift SVP Profiler
Software:	:	PDS2000

Geodetische parameters

Coordinatensysteem	:	Rijksdriehoek
Hoogte/Dieptes	:	RTK
Geodetische Datum	:	Dutch datum
Projectie	:	RDNAPTRANS 2018

Scale 1:2000

100 m 200 m 300 m

DIEPTECIJFERKAART t.o.v LAT

Dieptekleuren: 1x1m gridcellen t.o.v LAT
Diepte cijfers : minst gepeilde dieptes 1m-cellen in grid 20x20m t.o.v. LAT

Eemsgeul vak A1. Nautische Gegarandeerde diepte: NAP -16.10m / LAT -14.50m

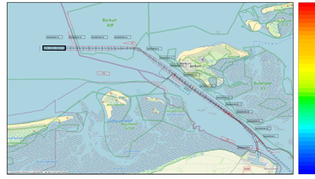



versie C			
versie B			
versie A			
wijziging	betreft	datum	initialen

VAN DEN HERIK - SLIEDRECHT

Peil- en meetdienst

Industrieweg 24 Postbus 191 3360 AD Sliedrecht tel.0184-412601 fax.0184-411937

Bestekstraken

Onderhouds Baggeren Eemsgeul
Contractpeiling JANUARI na Baggerprogramma

Betreft onderdeel		Besteknummer	31169408
Eemsgeul vak A1: 19-01-2026 Diepteijferkaart t.o.v LAT		Formaat	841 x 2250
		Schaal	1 : 2000
Opdrachtgever		Gebaseerd	LSO
		Datum	22-1-2026
Rijkswaterstaat PPO		Tekeningnr.	260122_102_01_A1_LAT_M