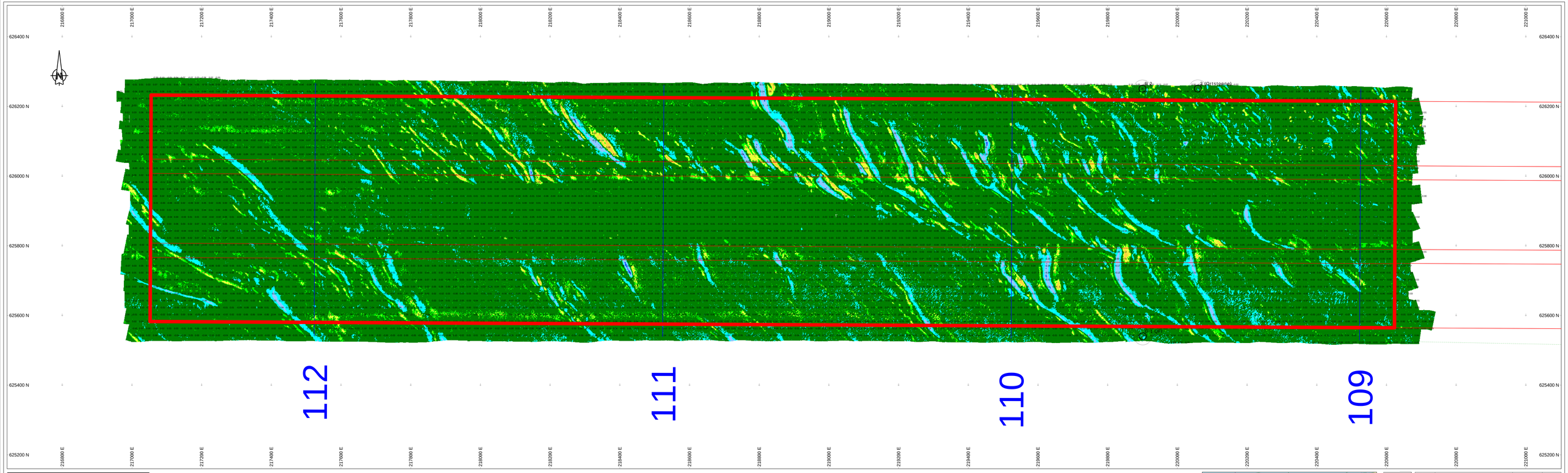

Survey Apparatuur

Survey vaartuig	:	Plem
Echosounder	:	Teledyne RESON SEABAT T50-R
Plaatsbepaling	:	RTK GNSS/Applanix INS30
MRU:	:	Applanix Wavemaster
SVP:	:	Valeport Swift SVP Profiler
Software:	:	PDS2000

Geodetische parameters

Coördinatensysteem	:	Rijksdriehoek
Hoogte/Dieptes	:	RTK
Geodetische Datum	:	Dutch datum
Projectie	:	RDNAPTRANS 2018

Scale 1:2000

100 m 200 m 300 m

VERSCHILKAART t.o.v meting DECEMBER

Dieptekleuren: 1x1m gridcellen verschil t.o.v vorige peiling
Diepte cijfers : verschillen 1m-cellen in grid 20x20m verschil t.o.v meting DECEMBER

Eemsgeul vak A1. Nautische Gegarandeerde diepte: NAP -16.10m / LAT -14.50m

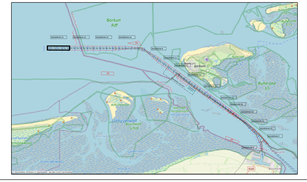



versie C
versie B
versie A

wijziging	betreft	datum	initialen

VAN DEN HERIK - SLIEDRECHT

Peil- en meetdienst

Industrieweg 24 Postbus 191 3360 AD Sliedrecht tel.0184-412801 fax.0184-411937

Bestekstraken:

Onderhouds Baggeren Eemsgeul
Contractpeiling JANUARI na Baggerprogramma

Betreft onderdeel		Bestekcnummer	
Eemsgeul vak A1: 19-01-2026 Verschilkaart t.o.v meting DECEMBER		31169408	
		Formaat	Schaal
		841 x 2250	1 : 2000
Opdrachtgever		Gekeurd	Datum
		LSO	22-1-2026
Rijkswaterstaat PPO		Tekeningnr.	
		260122_103_01_A1_DIF_M	