Survey Apparatuur		
Survey vaartuig	:	Pien (Van den Herik Sliedrecht)
Echosounder	:	Teledyne RESON SEABAT T50-R
Plaatbepaling	:	RTK GNSS/Applanix INS30
MRU / heading	:	Applanix Wavemaster
SVP	:	Valeport Swift SVP Profiler / (Valeport mini-SVS(head)
Software	:	Teledyne PDS

Geodetische parameters		
Coördinatensysteem	:	Rijksdriehoek
Hoogte/Dieptes	:	RTK
Geodetische Datum	:	Dutch Datum
Projectie	:	RDNAPTRANS 2018

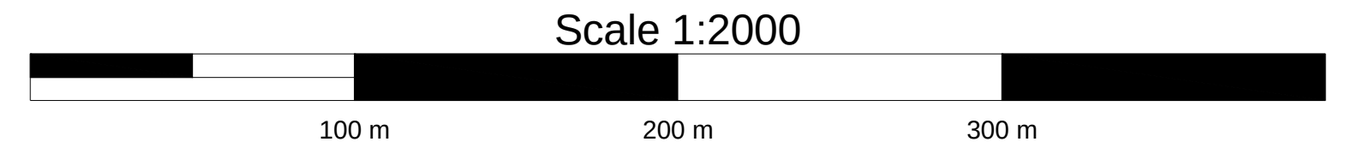

DIEPTECIJFERKAART t.o.v NAP

Dieptekleuren: 1x1m gridcellen t.o.v NAP
Dieptecijfers : minst gepeilde dieptes 1m-cellen in grid 20x20m t.o.v. NAP

Eemsgeul vak A2. Nautische Gegarandeerde diepte: NAP -16.00m / LAT -14.40m

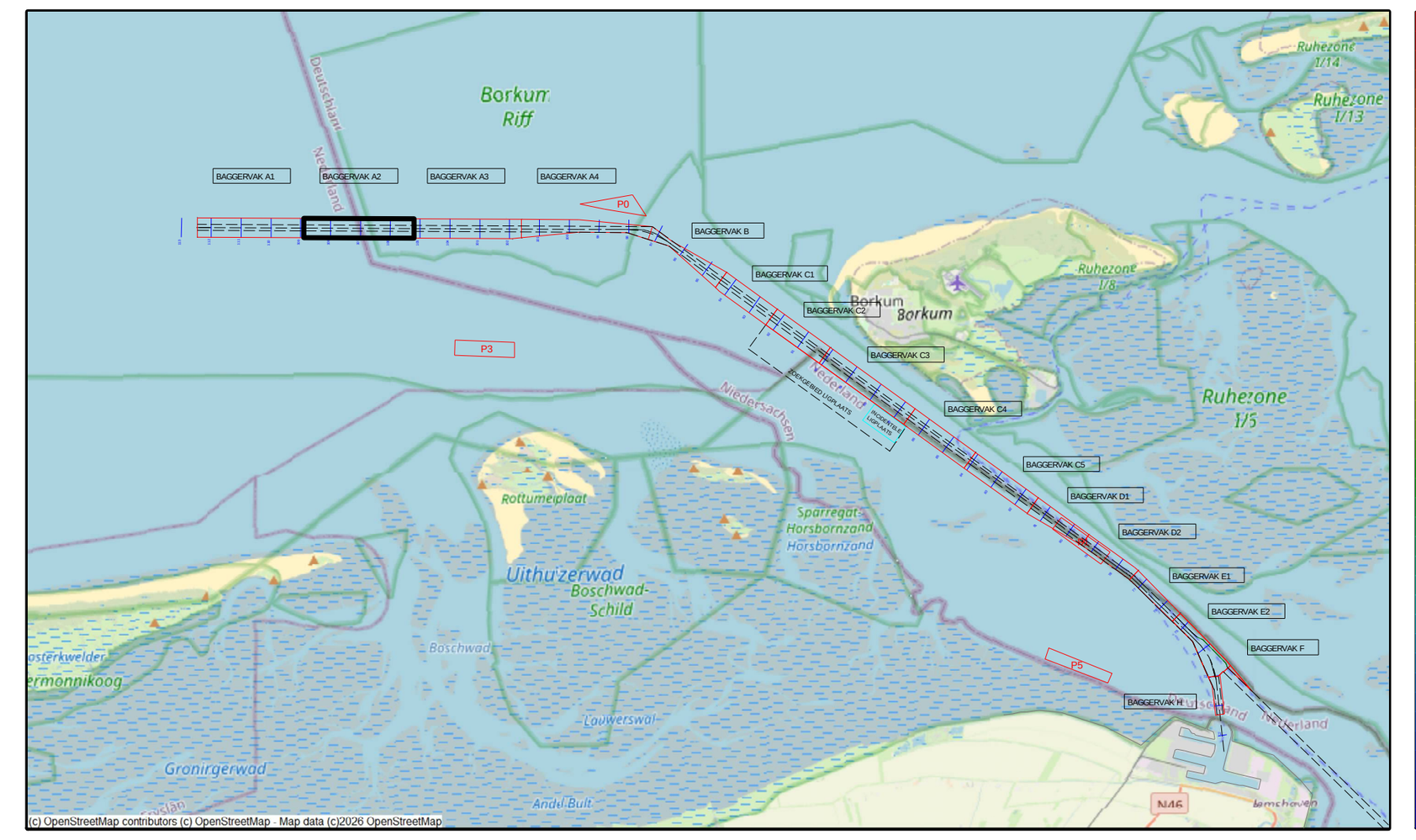

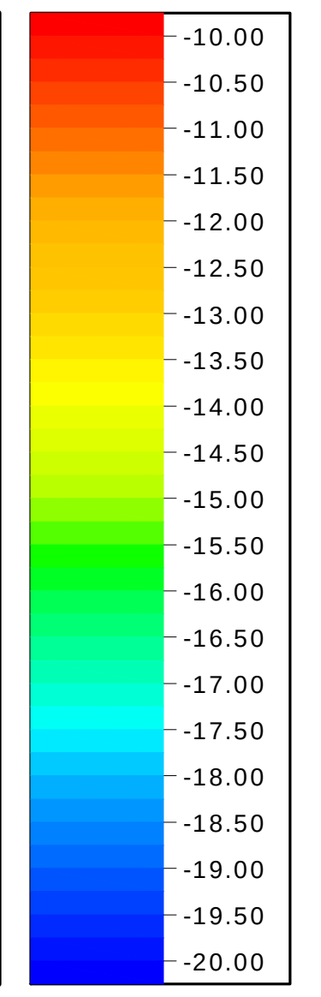

wijziging	betreft	datum	initialen
versie C			
versie B			
versie A			

VAN DEN HERIK - SLIEDRECHT

Peil- en meetdienst

Industrieweg 24 Postbus 191 3360 AD Sliedrecht tel.0184-412881 fax.0184-411937

Besteksnaam

Onderhouds Baggeren Eemsgeul
Contractpeiling MAART na Baggerprogramma

Betreft onderdeel: Eemsgeul vak A2: 03-03-2026 Dieptecijferkaart t.o.v NAP	Besteknummer: 31169408	
	Formaat: 841 x 2250	Schaal: 1 : 2000
Opdrachtgever: Rijkswaterstaat PPO	Getekend: LSO	Datum: 6-3-2026
	Tekeningnr.: 260306_100_01_A2_NAP_M	