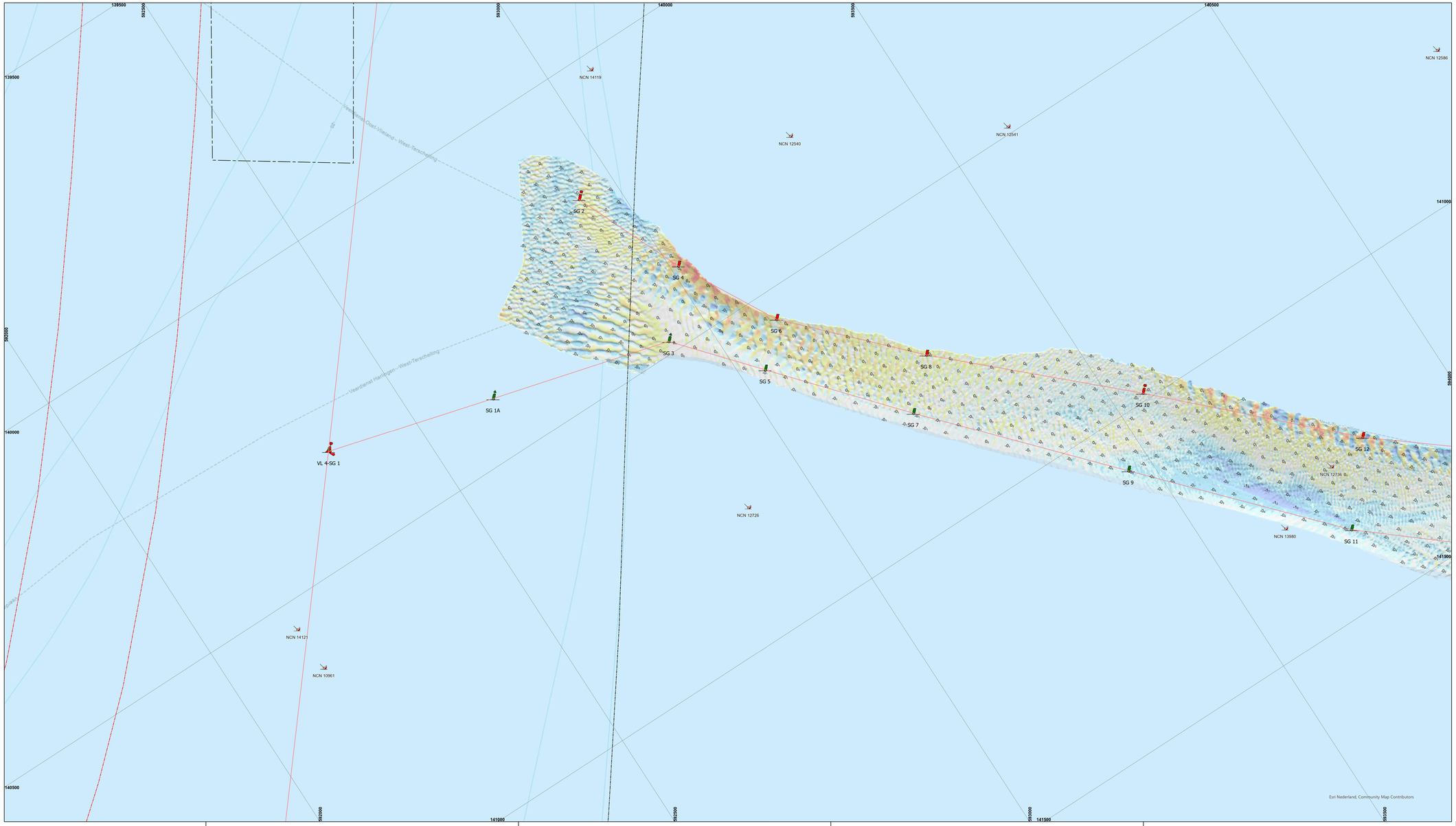

De lodinggegevens zijn bestemd voor het beheer-, onderzoek- en advieswerk van RWS

Deze kaart is niet bestemd voor nautisch gebruik

Geodetische informatie		Algemene informatie	
Projectie	: Rijksdriehoekstelsel	Meetvaartuig	: ms. Siege
Geodetische Datum	: Amersfoort	Ingewonnen met	: EM2040c multibeam
Ellipsoide	: Bessel	Standpnemer	: Octans IV
Verticale Datum	: NAP	Softwarepakket	: Qinsy 9/ ArcGIS Pro
Referentiestation	: NETPOS	Datum vorige opname	: zie tiel
Plaatsbepaling	: Septentrio AsterX	Betonningsbestand	: GDR Markeringen
Coördinaten	: Omgerekend van ETRS89 via RDNAPTRANS2018 naar RDNAP		

Legenda

- Baggervakken_Actueel
- Verspreidings_Actueel
- Schelpenwinn2020_2022
- Nationaal Contact Nummer

Kleuren Legenda

-10 - -2	erosie
-1.9 - -1	
-0.9 - -0.5	
-0.49 - -0.15	
-0.14 - 0.15	
0.16 - 0.5	
0.51 - 1	
1.1 - 1.5	
1.6 - 2	sedimentatie

Gridcelgrootte raster is 1 *1 meter (gemiddeld)

Verschilcijfer (m) is gebaseerd op gemiddelde verschil, gridcel 25x25m (centraal geplot)

1_S verschilcijfer ondieper dan voorgaande loding
-1_S verschilcijfer dieper dan voorgaande loding

Overzicht

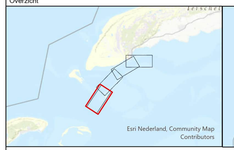

Waddenzee - Vlie

Vaargeul Schuitengat
Verschilkaart opname 23 maart 2026 minus januari 2026

Opdrachtgever:	RWS Noord-Nederland Waterdistrict Waddenzee-ED Assen	PRS projectcode	26WDZ3019ml3_1
		Kaartnummer	26WDZ3019ml3_1_verschil
		Kaartserie	Blad 1 van 4 Bladen
		Normering data	NL Norm A Hydrografie
		Formaat	A0/A1
Opdrachtnemer:	RWS CIV IGA Mobiel Meten Assen	Bestandsnaam	schuitengat_pro.mxd
		Schaal 1:2500	0 12.5 25 50 75 100 125 Meters
		getekend	gecontroleerd
		CIV MM Assen	
		24 maart 2026	

Aan deze uitgave kunnen geen rechten worden ontleend

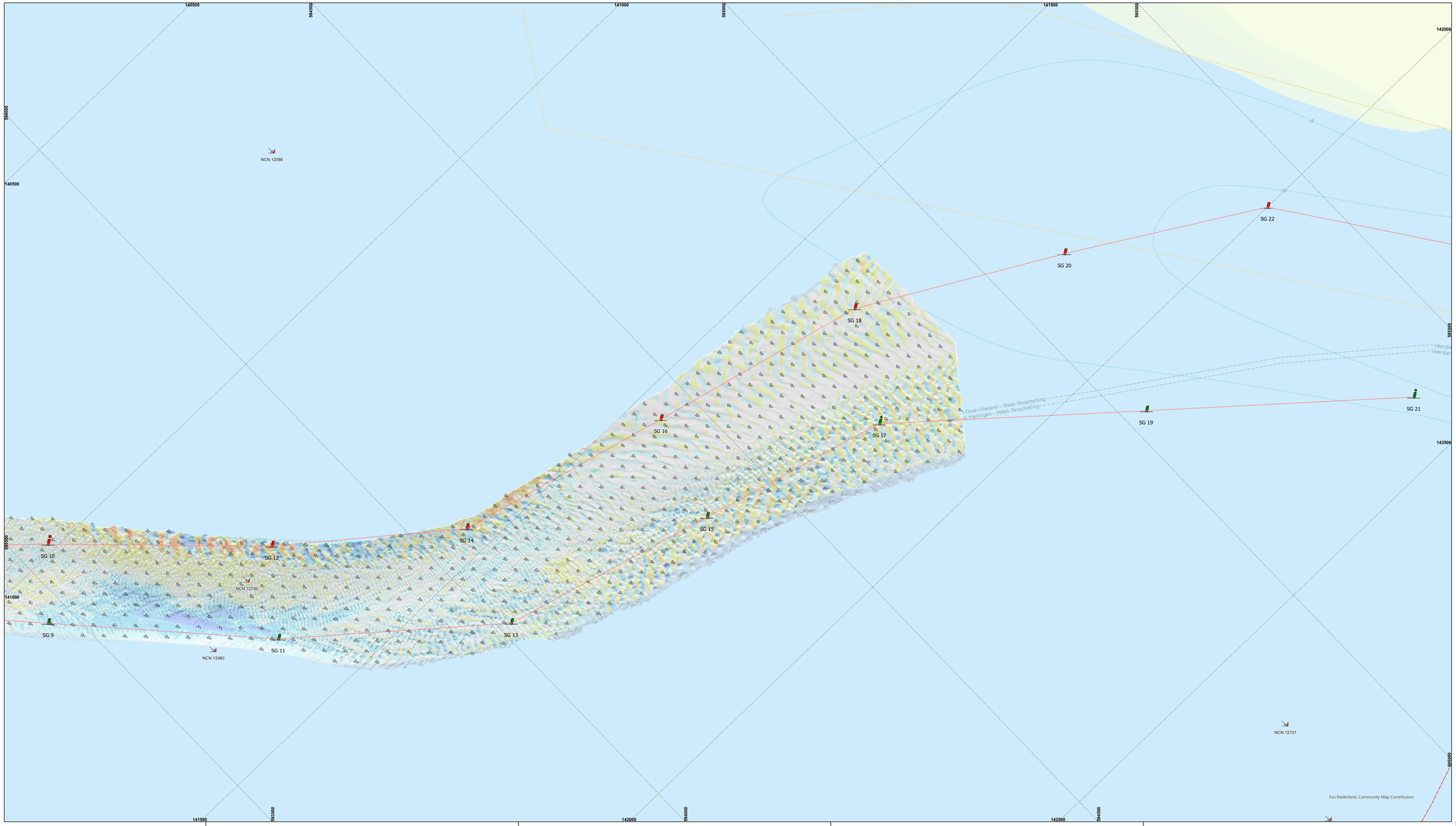

De lodinggegevens zijn bestemd voor het beheer-, onderzoek- en adviewerk van RWS

Deze kaart is niet bestemd voor nautisch gebruik

Geodetische informatie

Projectie	: Rijksdriehoekstelsel
Geodetische Datum	: Amersfoort
Ellipsoide	: Bessel
Verticale Datum	: NAP
Referentiestation	: NETPOS
Plaatsbepaling	: Septentrio AsterX
Coördinaten	: Omgerekend van ETRS89 via RDNAPTRANS2018 naar RDNAP

Algemene informatie

Meetvaartuig	: ms. Siege
Ingewonnen met	: EM2040c multibeam
Standopnemer	: Octans IV
Softwarepakket	: Qinsy 9/ ArcGIS Pro
Datum vorige opname	: zie tiel
Betoninngsbestand	: GDR Markeringen

Legenda

Nationaal Contact Nummer

leidingen_waddenzee

BUITEN_GEBRUIK

Kleuren Legenda

-10 - -2	erosie
-1.9 - -1	
-0.9 - -0.5	
-0.49 - -0.15	
-0.14 - 0.15	
0.16 - 0.5	
0.51 - 1	
1.1 - 1.5	
1.6 - 2	sedimentatie

Gridcelgrootte raster is 1 *1 meter (gemiddeld)

Verschilcijfer (m) is gebaseerd op gemiddelde verschil, gridcel 25x25m (centraal geplot)

t_0 verschilcijfer ondieper dan voorgaande loding
$-t_0$ verschilcijfer dieper dan voorgaande loding

Overzicht

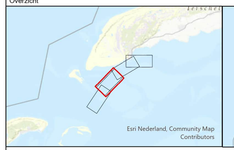

Waddenzee - Vlie

Vaargeul Schuitengat
Verschilkaart opname 23 maart 2026 minus januari 2026

Opdrachtgever:	RWS Noord-Nederland Waterdistrict Waddenzee-ED Assen	PRS projectcode	26WDZ3019ml3_1
		Kaartnummer	26WDZ3019ml3_1_verschil
		Kaartserie	Blad 2 van 4 Bladen
		Normering data	NL Norm A Hydrografie
		Formaat	A0/A1
Opdrachtnemer:	RWS CIV IGA Mobiel Meten Assen	Bestandsnaam	schuitengat_pro.mxd
		Schaal 1:2500	0 12.5 25 50 75 100 125 Meters
		getekend	gecontroleerd
		CIV MM Assen	
		24 maart 2026	

Aan deze uitgave kunnen geen rechten worden ontleend