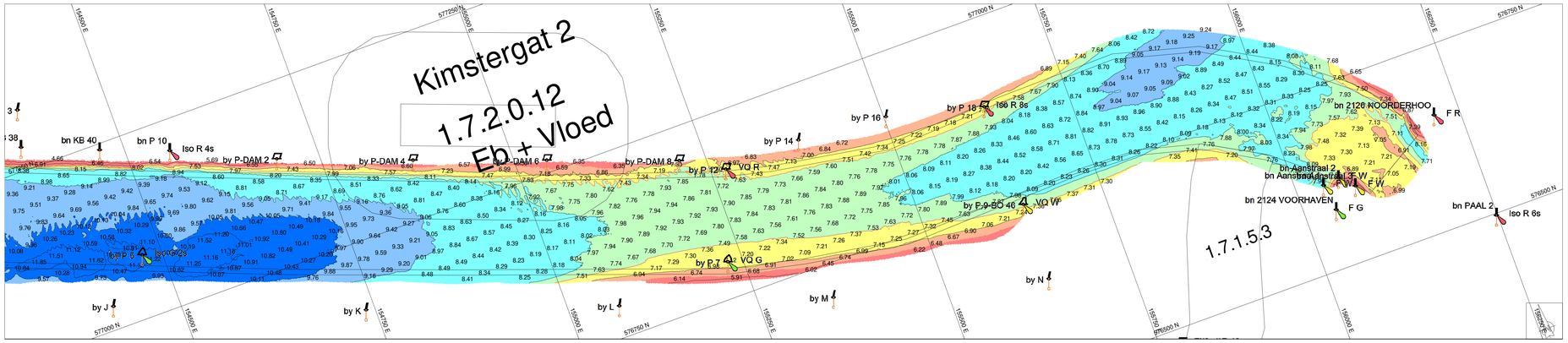

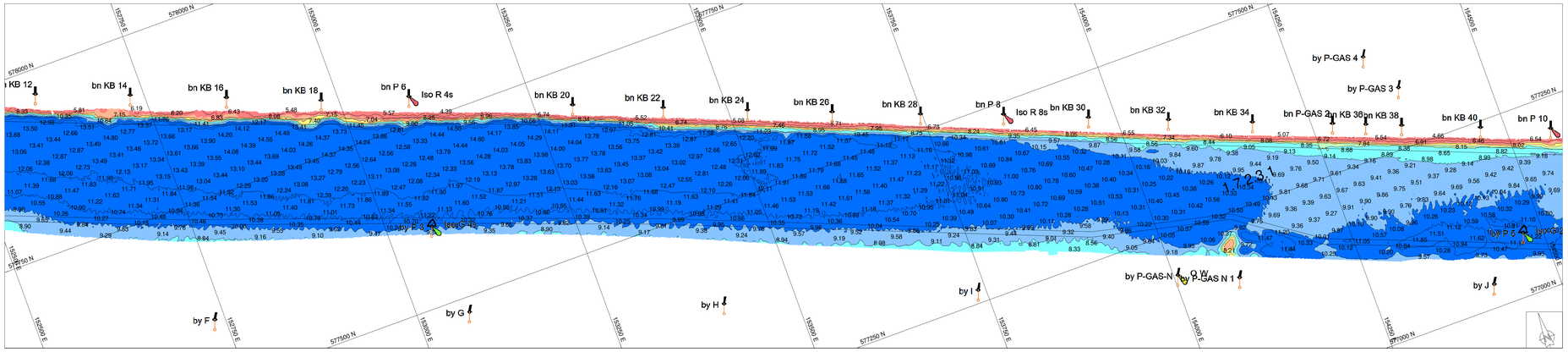

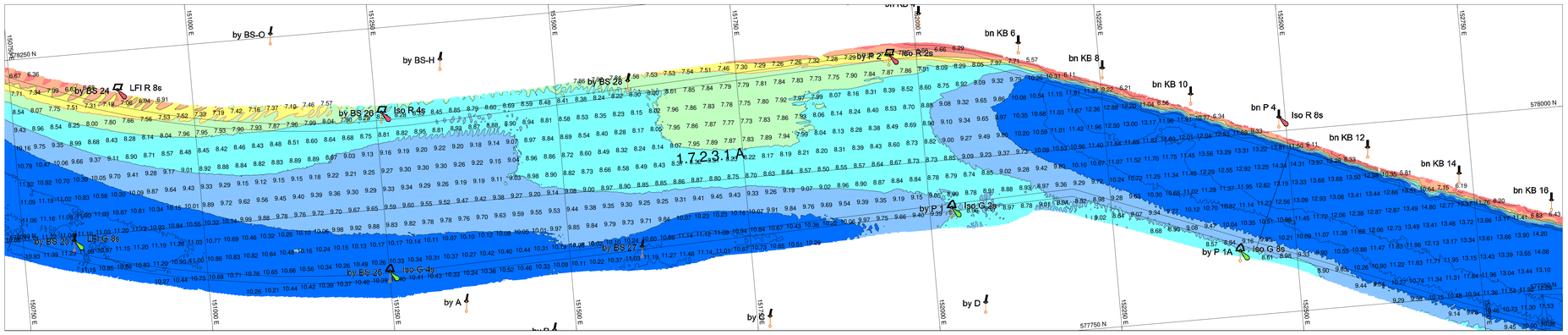

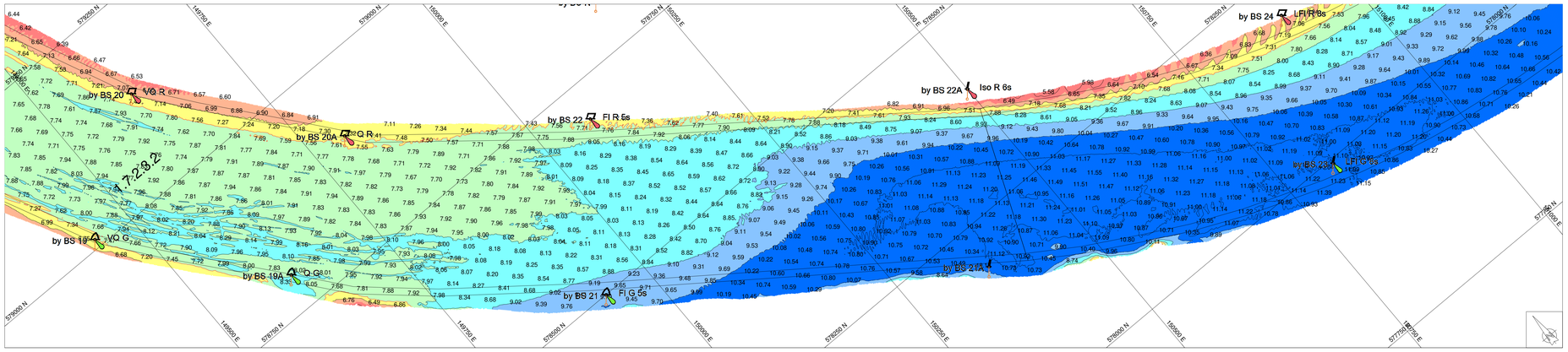

Geodetische informatie

Projectie	: RDNAPTRANS
Geodetische Datum	: ETRS'89
Ellipsoide	: Bessel 1841
Verticale Datum	: NAP
Referentiestation	: VRS NOW
Positionering	: GPS RTK

Algemene informatie

Positie	: Applanix Wavemaster (Trimble)
Diepte	: Reson T20 Dual Head
Meetfrequentie	: 240 kHz
Koers	: Applanix Wavemaster
Scheefstand	: Applanix Wavemaster
Opnamevaartuig	: SV Etna
Inwinsoftware	: PDS2000 Versie 4.4.3.0
Verwerkingssoftware	: Autoclean 2024.1
Presentatiesoftware	: PDS2000 Versie 4.4.10.5

Legenda

ACTUEEL_Baggervakken_Verspreidingslocaties

Contourlijnen

Contourlijn 7.5m

Datum boeienbestand: 05-07-2024

Kleuren legenda

10.00
9.00
8.00
7.50
7.00
6.50

Zichtbare raster en dieptelijnen gebaseerd op 1x1m raster (gemiddeld).

Overzicht

Schaal: 1:220000

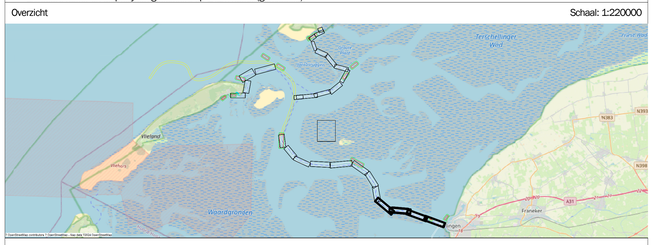

Waddenzee - Zeegat van het Vlie

Terschelling - Harlingen t.o.v. NAP
10 juli 2024

Opdrachtgever:

Rijkswaterstaat
Ministerie van Infrastructuur en Waterstaat

Opdrachtnemer:

BAGGERBEDRIJF DE BOER

Van der Kamp BV

PRS projectcode	24WDZ3001mI7_277
Kaartnummer	24WDZ3001mI7_277_01
Kaartserie	blad 4 van 6
Normering data	NL Norm A Hydrografie
Formaat	A0
Bestandsnaam	277_20240710_Zeegat van het Vlie_MB_1x1.dtm
Schaal:	1:2500 (25 m 50 m 75 m 100 m 125 m)

Getekend	Gezien	Akkoord
WS	WR	