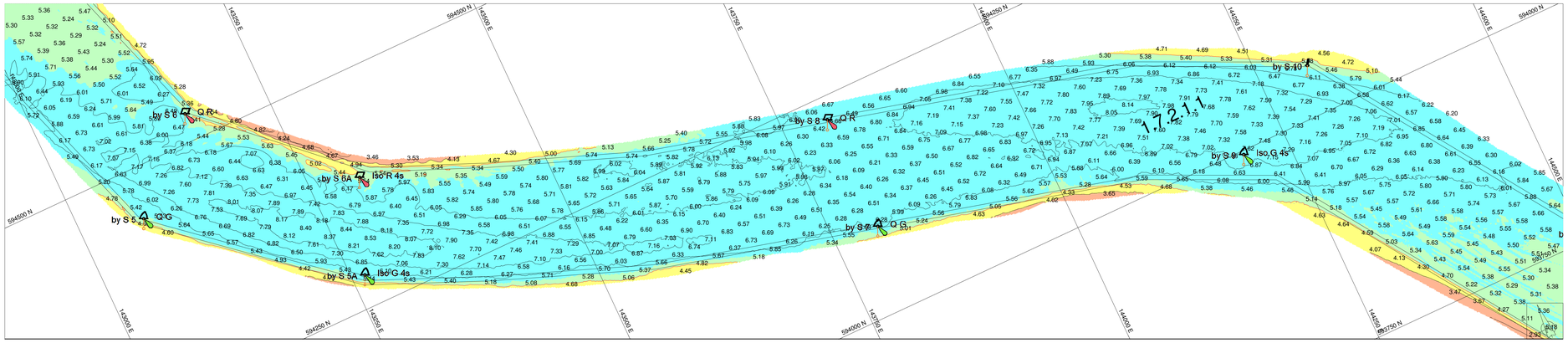

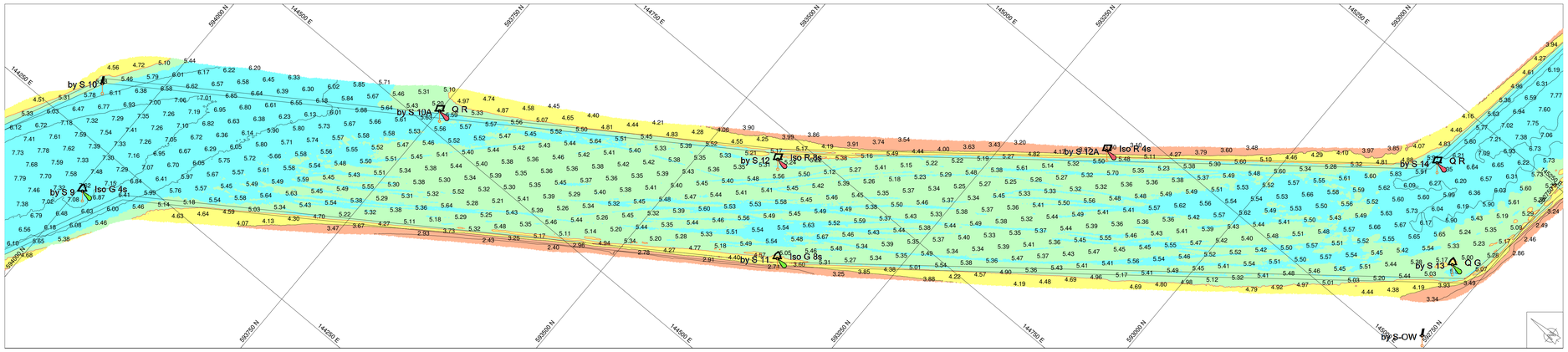

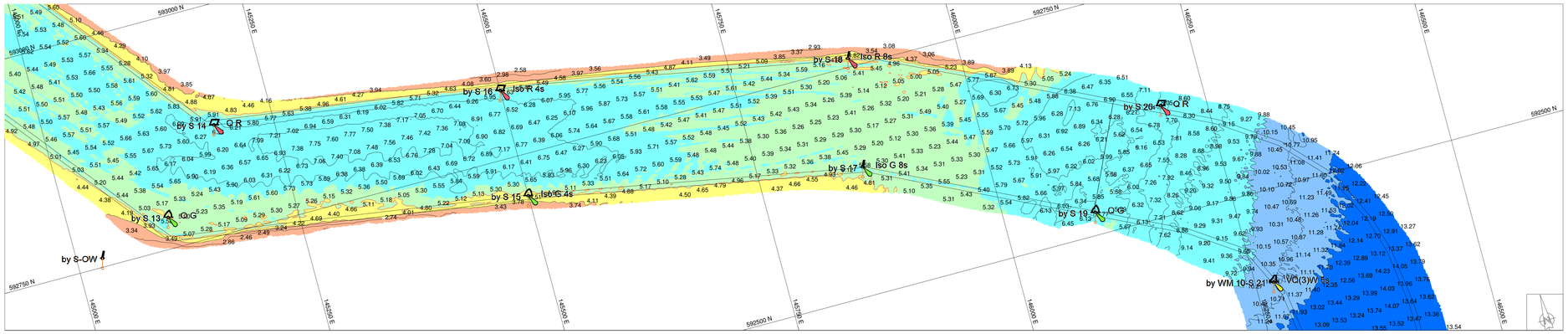

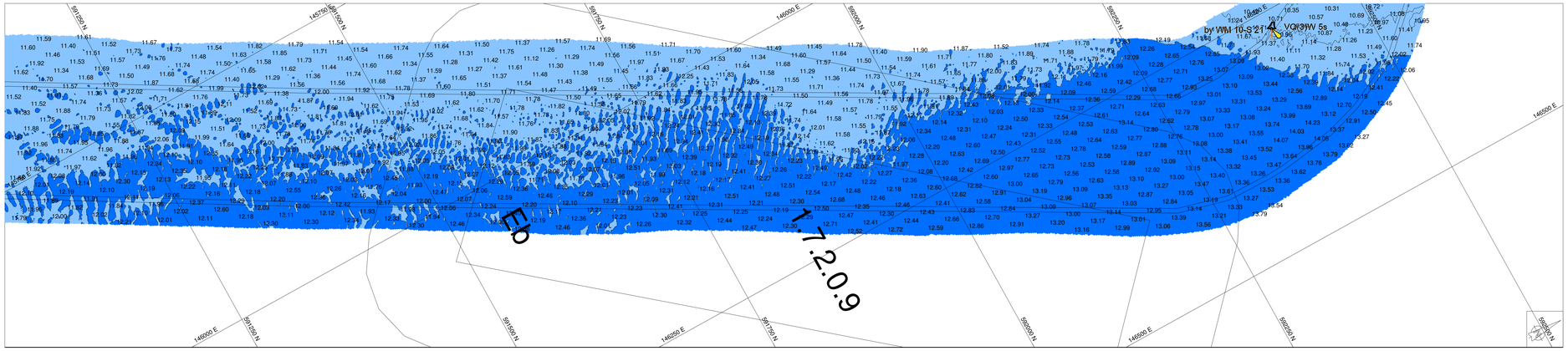

Geodetische informatie	
Projectie	: RDNAPTRANS
Geodetische Datum	: ETRS89
Ellipsoide	: Bessel 1841
Verticale Datum	: NAP
Referentiestation	: VRS NOW
Positionering	: GPS RTK

Algemene informatie	
Positie	: Applanix Wavemaster (Trimble)
Diepte	: Reson T20 Dual Head
Meetfrequentie	: 240 kHz
Koers	: Applanix Wavemaster
Scheefstand	: Applanix Wavemaster
Opnamevaartuig	: SV Etna
Inwinsoftware	: PDS2000 Versie 4.4.3.0
Verwerkingssoftware	: Autoclean 2024.3.1
Presentatiesoftware	: PDS2000 Versie 4.4.18.4

Legenda

- ACTUEEL_Baggervakken_Verspreidingslocaties
- Contourlijnen
- Contourlijn 5.0m

Datum boeienbestand: 28-02-2025

Kleuren legenda

12.00
10.00
5.50
5.00
4.00
2.00

Zichtbare raster en dieptelijnen gebaseerd op 1x1m raster (gemiddeld).

Overzicht — Schaal: 1:220000

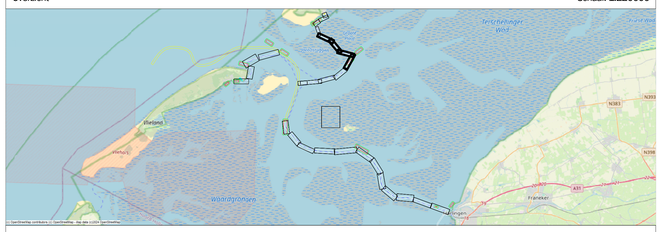

Waddenzee - Zeegat van het Vlie

Terschelling - Harlingen t.o.v. NAP
4 maart 2025

Opdrachtgever:

Rijkswaterstaat
Ministerie van Infrastructuur en Waterstaat

Opdrachtnemer:

BAGGERBEDRIJF DE BOER

Van der Kamp BV

PRS projectcode	25WDZ3020mI3_277
Kaartnummer	25WDZ3020mI3_277_02
Kaartserie	blad 2 van 6
Normering data	NL Norm A Hydrografie
Formaat	A0
Bestandsnaam	277_20250304_Zeegat van het Vlie_MB_1x1.dtm
Schaal: 1:2000	0 m 25 m 50 m 75 m 100 m

Getekend	Gezien	Akkoord
HN	WR	