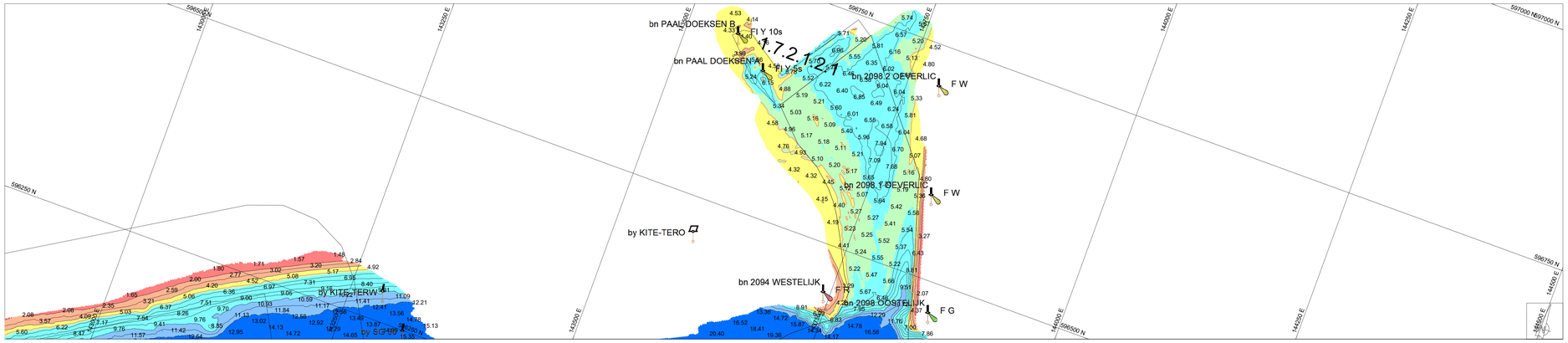


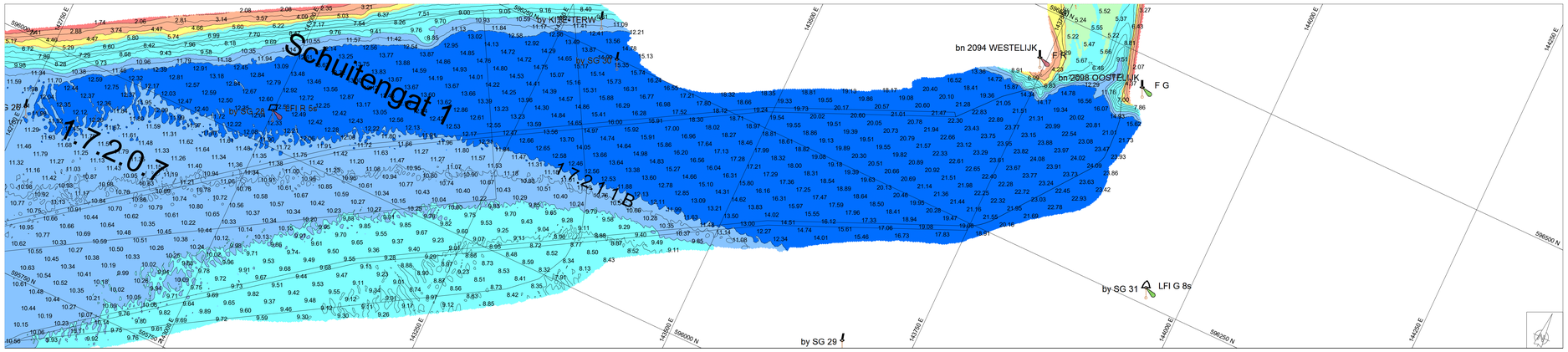


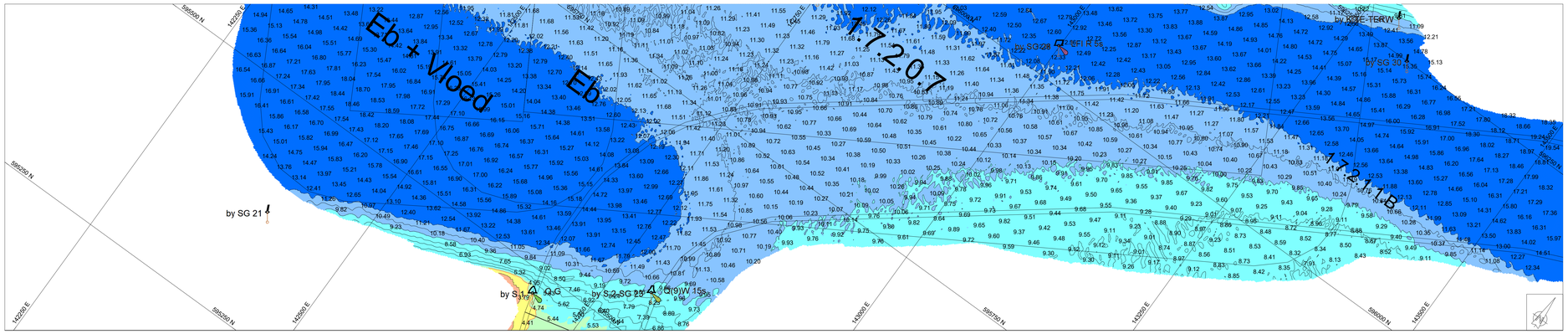


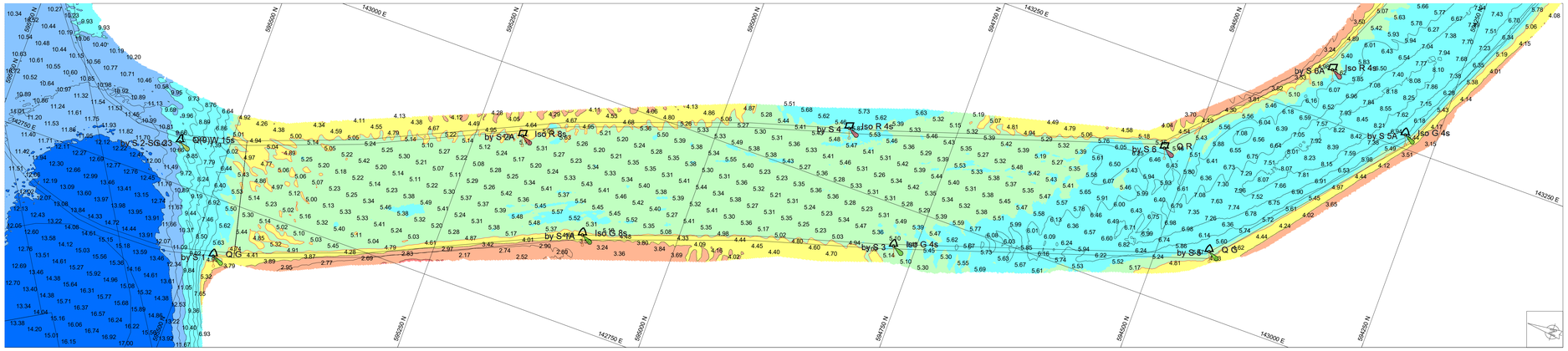


| Geodetische informatie | |
|---|---|
| Projectie | : RDNAPTRANS |
| Geodetische Datum | : ETRS'89 |
| Ellipsoide | : Bessel 1841 |
| Verticale Datum | : NAP |
| Referentiestation | : VRS NOW |
| Positionering | : GPS RTK |

| Algemene informatie | |
|---|---|
| Positie | : Applanix Wavemaster (Trimble) |
| Diepte | : Reson T20 Dual Head |
| Meetfrequentie | : 240 kHz |
| Koers | : Applanix Wavemaster |
| Scheefstand | : Applanix Wavemaster |
| Opnamevaartuig | : SV Etna |
| Inwinsoftware | : PDS2000 Versie 4.4.3.0 |
| Verwerkingssoftware | : Autoclean 2025.1.1 |
| Presentatiesoftware | : PDS2000 Versie 4.4.18.4 |

## Legenda

- ACTUEEL_Baggervakken_Verspreidingslocaties
- Contourlijnen
- Contourlijn 5.0m

Datum boeienbestand: 09-05-2025

## Kleuren legenda

12.00
10.00
5.50
5.00
4.00
2.00

Zichtbare raster en dieptelijnen gebaseerd op 1x1m raster (gemiddeld).

Overzicht — Schaal: 1:220000

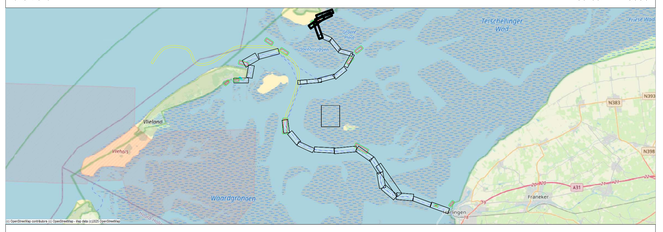


# Waddenzee - Zeegat van het Vlie

## Terschelling - Harlingen t.o.v. NAP
## 15 mei 2025

Opdrachtgever:

Rijkswaterstaat
Ministerie van Infrastructuur en Waterstaat

Opdrachtnemer:

BAGGERBEDRIJF DE BOEGER

Van der Kamp BV

| | |
|---|---|
| PRS projectcode | 25WDZ3020ml5_277 |
| Kaartnummer | 25WDZ3020ml5_277_01 |
| Kaartserie | blad 1 van 6 |
| Normering data | NL Norm A Hydrografie |
| Formaat | A0 |
| Bestandsnaam | 277_20250515_Zeegat van het Vlie_MB_1x1.dtm |
| Schaal: | 1:2000 (0 m – 25 m – 50 m – 75 m – 100 m) |

| Getekend | Gezien | Akkoord |
|---|---|---|
| HN | WR | |