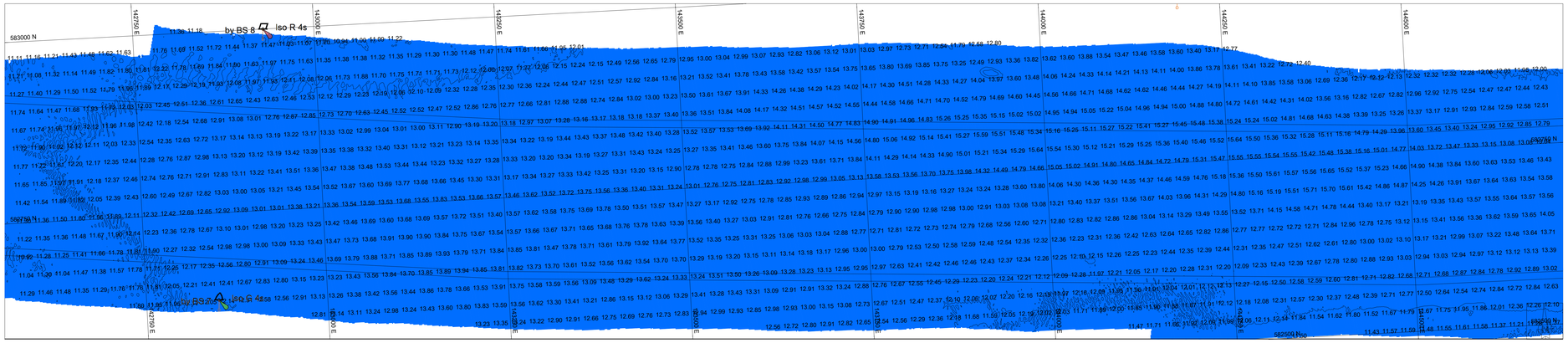


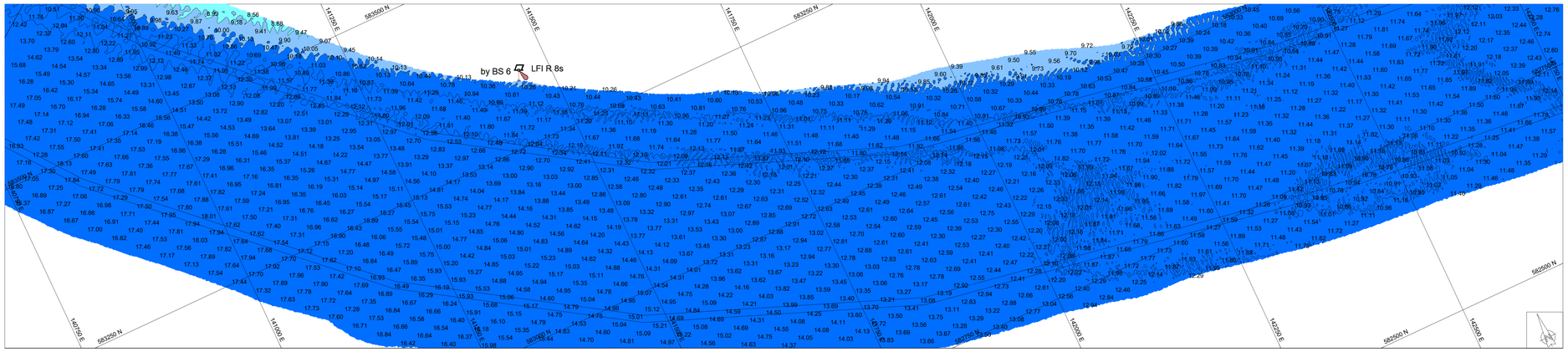





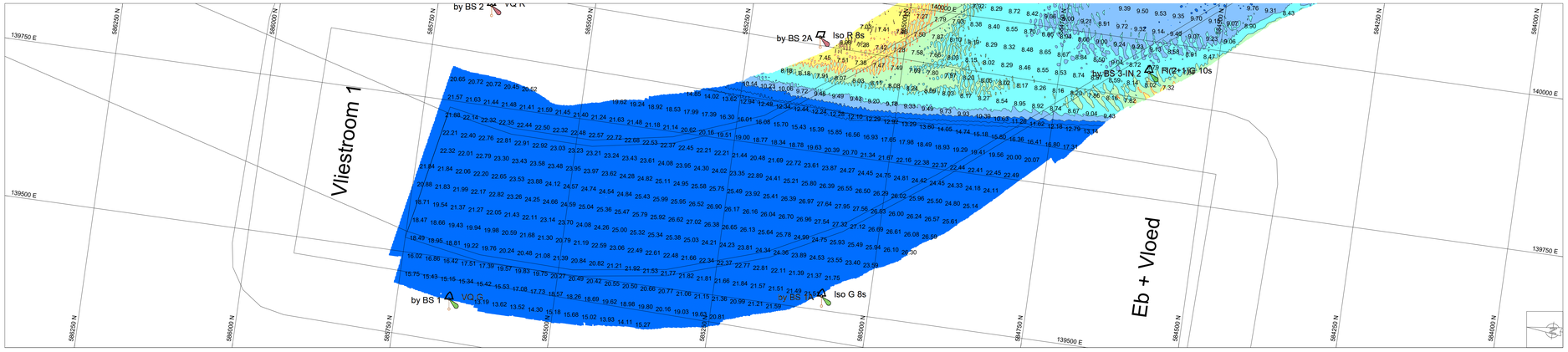


## Geodetische informatie

| | |
|---|---|
| Projectie | : RDNAPTRANS |
| Geodetische Datum | : ETRS'89 |
| Ellipsoide | : Bessel 1841 |
| Verticale Datum | : NAP |
| Referentiestation | : VRS NOW |
| Positionering | : GPS RTK |

## Algemene informatie

| | |
|---|---|
| Positie | : Applanix Wavemaster (Trimble) |
| Diepte | : Reson T20 Dual Head |
| Meetfrequentie | : 240 kHz |
| Koers | : Applanix Wavemaster |
| Scheefstand | : Applanix Wavemaster |
| Opnamevaartuig | : SV Etna |
| Inwinsoftware | : PDS2000 Versie 4.4.3.0 |
| Verwerkingssoftware | : Autoclean 2025.2 |
| Presentatiesoftware | : PDS2000 Versie 4.4.18.4 |

## Legenda

- ACTUEEL_Baggervakken_Verspreidingslocaties
- Contourlijnen
- Contourlijn 7.5m

Datum boeienbestand: 17-09-2025

## Kleuren legenda

10.00
9.00
8.00
7.50
7.00
6.50

Zichtbare raster en dieptelijnen gebaseerd op 1x1m raster (gemiddeld).

Overzicht — Schaal: 1:220000

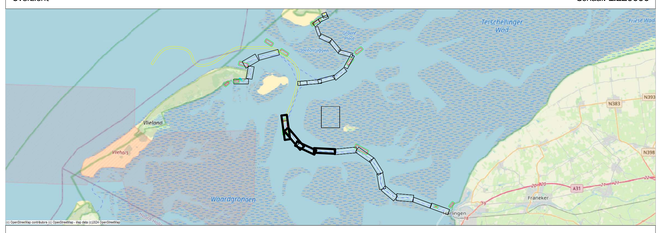


# Waddenzee - Zeegat van het Vlie

Terschelling-Harlingen t.o.v. NAP
24 september 2025

Opdrachtgever:

Rijkswaterstaat
Ministerie van Infrastructuur en Waterstaat

Opdrachtnemer:

BAGGERBEDRIJF DE BOER

Van der Kamp BV

| | |
|---|---|
| PRS projectcode | 25WDZ3001mI9_277 |
| Kaartnummer | 25WDZ3001mI9_277_06 |
| Kaartserie | blad 6 van 6 |
| Normering data | NL Norm A Hydrografie |
| Formaat | A0 |
| Bestandsnaam | 277_20250924_Zeegat van het Vlie_MB_1x1.dtm |
| Schaal: 1:2500/1:2900 | 25 m 50 m 75 m 100 m 125 m |

| Getekend | Gezien | Akkoord |
|---|---|---|
| HN | WR | |