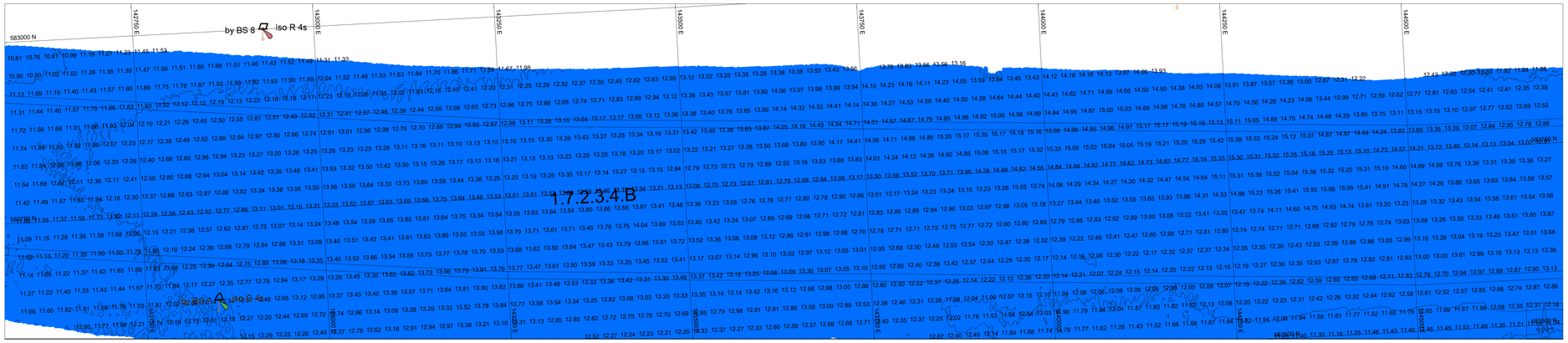

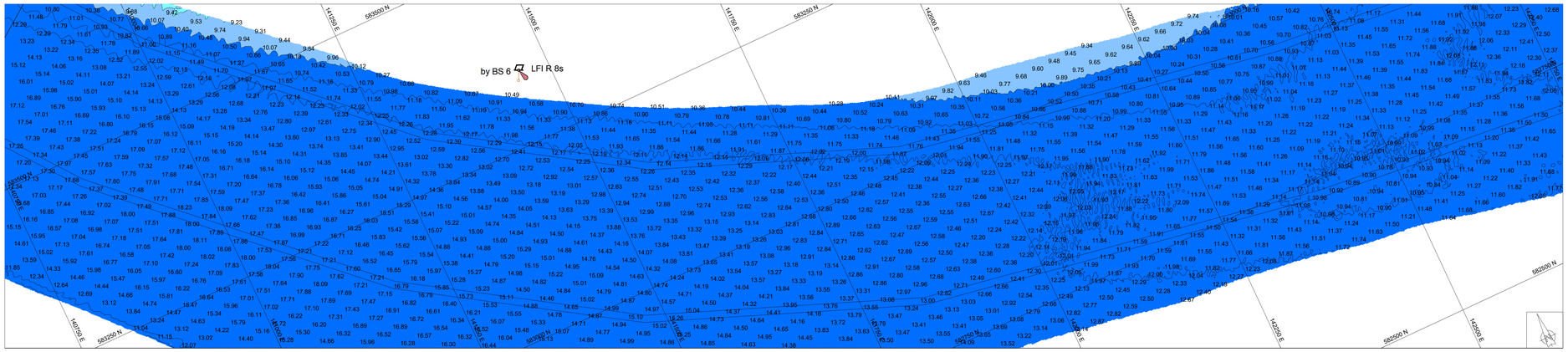

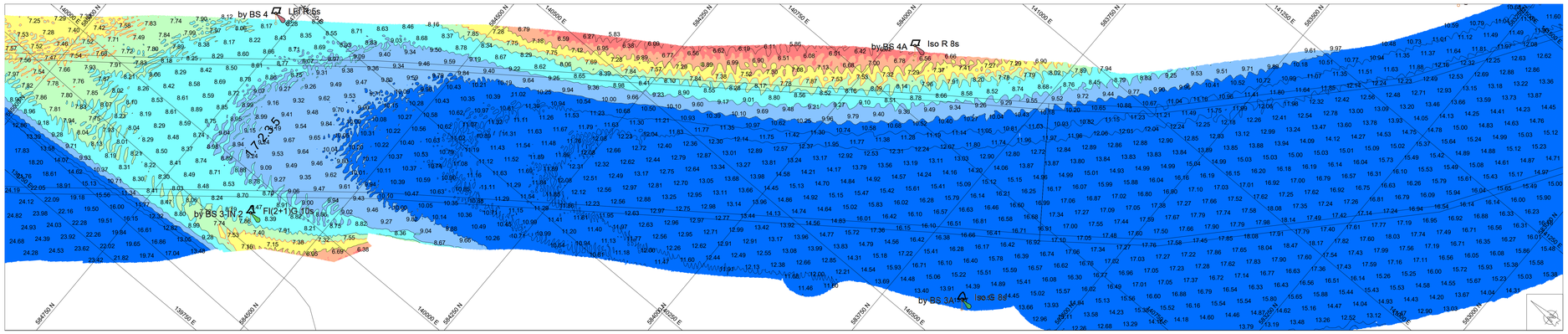

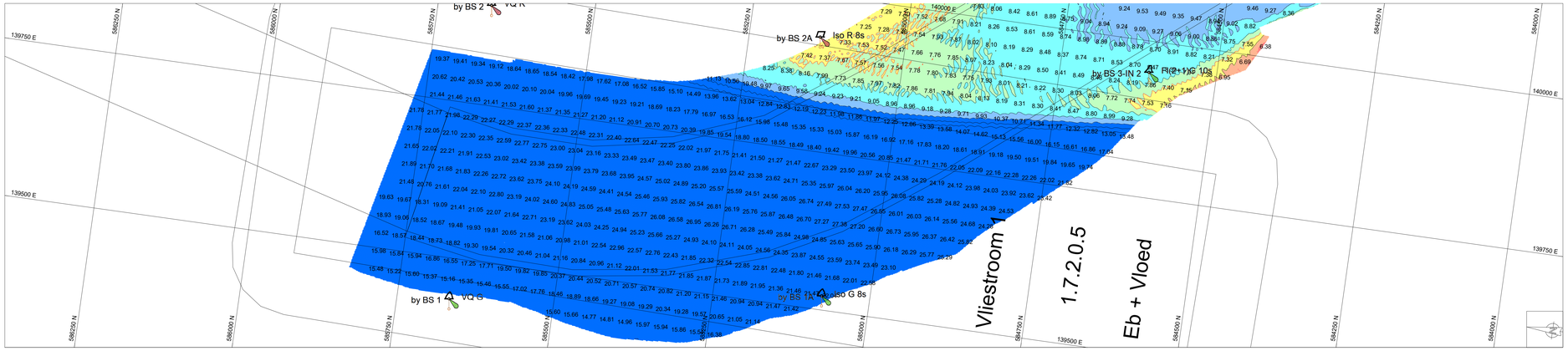

Geodetische informatie

Projectie	: RDNAPTRANS
Geodetische Datum	: ETRS'89
Ellipsoide	: Bessel 1841
Verticale Datum	: NAP
Referentiestation	: VRS NOW
Positionering	: GPS RTK

Algemene informatie

Positie	: Applanix Wavemaster (Trimble)
Diepte	: Reson T20 Dual Head
Meetfrequentie	: 240 kHz
Koers	: Applanix Wavemaster
Scheefstand	: Applanix Wavemaster
Opnamevaartuig	: SV Etna
Inwinsoftware	: PDS2000 Versie 4.4.3.0
Verwerkingssoftware	: Autoclean 2025.2
Presentatiesoftware	: PDS2000 Versie 4.4.18.4

Legenda

- ACTUEEL_Baggervakken_Verspreidingslocaties
- Contourlijnen
- Contourlijn 7.5m

Datum boeienbestand: 02-01-2026

Kleuren legenda

10.00
9.00
8.00
7.50
7.00
6.50

Zichtbare raster en dieptelijnen gebaseerd op 1x1m raster (gemiddeld).

Overzicht

Schaal: 1:220000

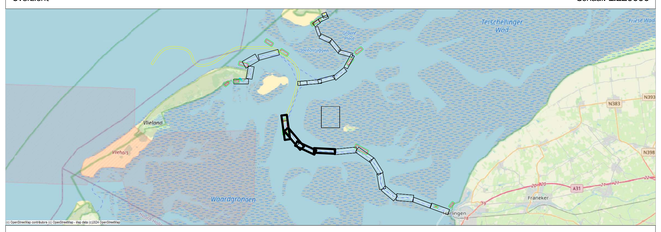

Waddenzee - Zeegat van het Vlie

Terschelling-Harlingen t.o.v. NAP
15 januari 2025

Opdrachtgever:

Rijkswaterstaat
Ministerie van Infrastructuur en Waterstaat

Opdrachtnemer:

BAGGERBEDRIJF DE BOER

Van der Kamp BV

PRS projectcode	26WDZ3001mI1_277
Kaartnummer	26WDZ3001mI1_277_06
Kaartserie	blad 6 van 6
Normering data	NL Norm A Hydrografie
Formaat	A0
Bestandsnaam	277_20260113_Zeegat van het Vlie_MB_1x1.dtm
Schaal: 1:2500/1:2900	25 m 50 m 75 m 100 m 125 m

Getekend	Gezien	Akkoord
HN	WR	