Geodetische informatie

Projectie	: Rijksdriehoeksstelsel
Referentievlak	: NAP
Hoogtecorrectie	: DK-GPS
Transformatie	: Omgerekend van ETRS89 via RDNAPTRANS naar RDNAP.

Algemene informatie

Meetvaartuig(en)	: Beluga, Seahunter, Vanflee
Dieptemeter(en)	: Kongsberg EA440
Plaatsbepaling	: Advanced Navigation Certus
Hoogtebepaling(en)	: Advanced Navigation Certus
Datum vorige opname	: 20, 26 maart 2025
Inwinsoftware	: Qinsy 9
Verwerkingssoftware	: Qinsy 9
Presentatiesoftware	: QGIS 3.34

Legenda

- Wrakken
- Obstakels
- Redevaiken
- Lichtentijn aanloop Delfzijl
- Lichttijn
- Ankergebieden
- Noirbeel kabel
- Kabels en leidingen buiten gebruik
- Gasleidingen
- Vloeistof leidingen
- Electriciteits kabels
- Data en Telecom kabels
- Kabel en leidingstraten
- ZeeEnergie kabel
- Connector kabel
- Buitengaats tijn
- Dammen
- Strandhoofden Vlieland
- Zinkstukken
- Vierhuizergat Geulwand
- Vlieland Geulwand
- Mosselen
- MZI Installatie
- Artikel 20
- Bodembeheergrens
- Betwistgebied lijn
- Betwistgebied
- Oude dam
- Schebuwingebied
- Verspreidingsvakken

Kleuren Legenda (m onder N.A.P.):



Opmerkingen:
-Diepteprint: zegrootte 0x0m (gemiddeld)
-Dieptecijfer: elke 50m (gemiddeld)

t_N: deptecijfer onder referentievlak
t_R: deptecijfer boven referentievlak

-Betonning Bestand: 13-02-2026

Deze kaart is niet bestemd voor nautisch gebruik.
Die lodingsgegevens zijn bestemd voor het beheer-, onderzoek- en adviswerk van RWS.

Overzicht groot — Schaal:1:2.000.000

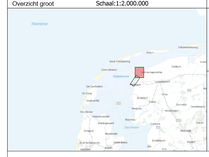

Overzicht klein — Schaal:1:600.000

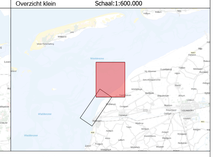
Groningen
Leeuwarden
Assen
Zwolle
Lelystad
Almere
Amsterdam
Haarlem
Alkmaar
Den Helder
Utrecht
Amersfoort
Hilversum
Zaandam
Zaanstad
Haarlemmermeer
Amstelveen
Aalsmeer
Uithoorn
Zeeuwse Delta
Zeeuwse Delta
Zeeuwse Delta