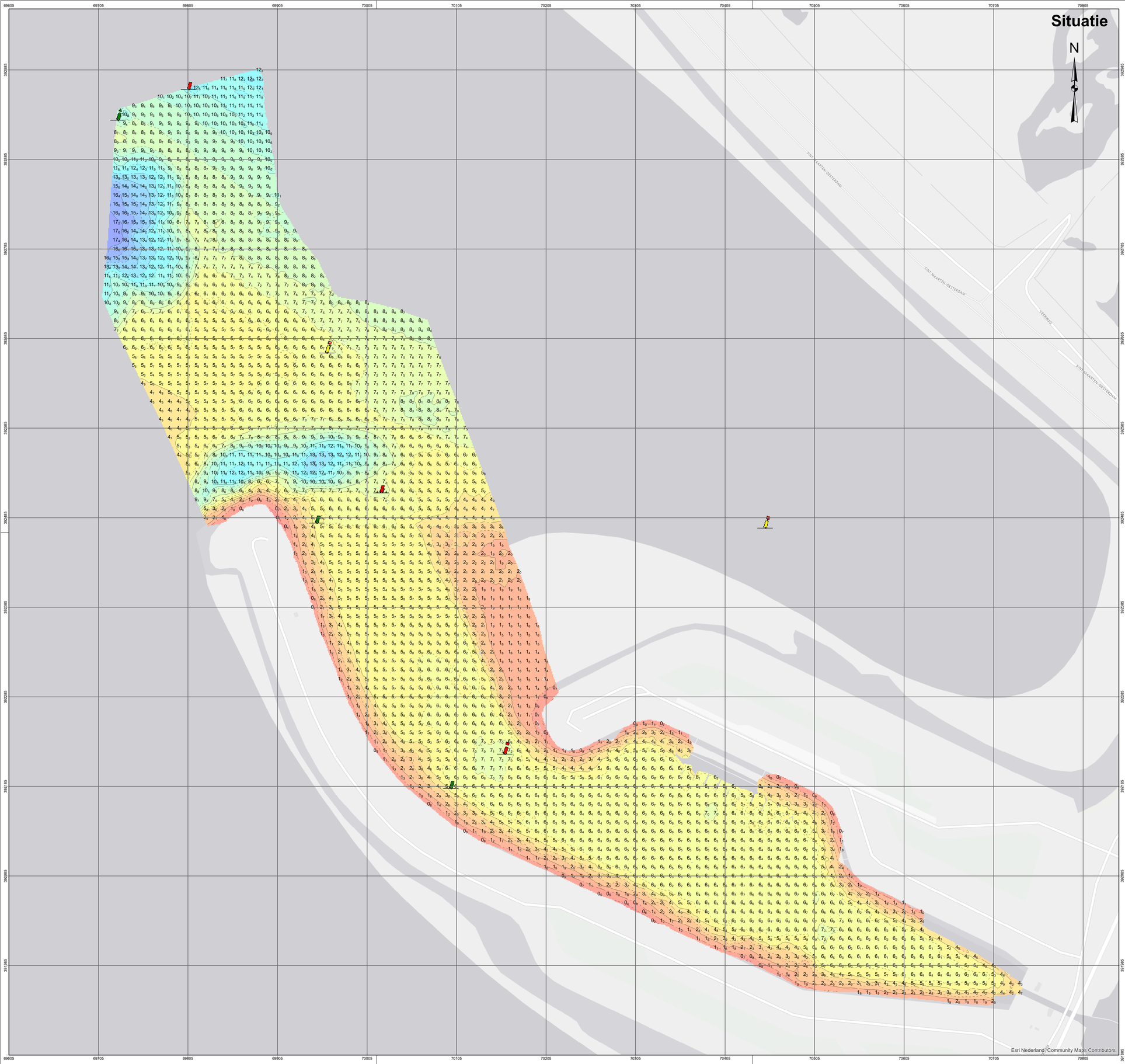

IGL

Geodetische informatie

Projectie	: Rijksdriehoekstelsel
Referentievlak	: NAP
Hoogtecorrectie	: 06-GPS
Transformatie	: Omgerekend van ETRS89 via RDNAPTRANS2018 naar RDNAP

Algemene informatie

Meetvaartuig	: Bleu
Dieptesensor	: Seabat T-20
Plaatsbepaling	: Septentrio AsteRx-U3 MARINE
Motionsensor	: IXBlue Hydrins
Inwinsoftware	: Beamworx NavAQ
Verwerking	: Beamworx AutoClean
Presentatie	: ArcGIS 10.8

Legenda:

0	9	0 - -1	9 - 10
1	10	0 - 1	10 -11
2	11	1 - 2	11 - 12
3	12	2 - 3	12 - 13
4	13	3 - 4	13 - 14
5	14	4 - 5	14 - 15
6	15	5 - 6	15 - 16
7	16	6 - 7	16 - 17
8	17	7 - 8	17 -18
		8 - 9	

Opmerkingen:

- Dieptegrid: celgrootte: 1 x 1 m (gemiddeld)
- Dieptecijfer: celgrootte 10x10m (gemiddeld)
- Interval contourlijnen 1 m
- Diepte in meter t.o.v. NAP
- Waarden boven NAP zijn negatief

Betonnigsbestand: actueel (vaarwegmarkeringen uit RWS featureserver)

Datum huidige opname: 22-01-2025
Datum vorige opname:21-02-2023

Overzicht schaal 1:100.000

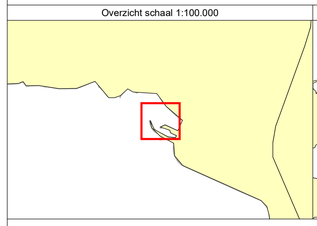

Overzicht schaal 1:750.000

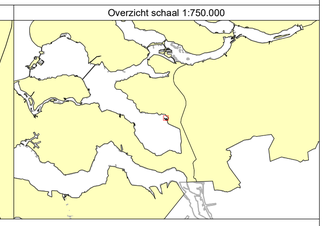

Bergsediepsluis - buitenhaven en havendam

Dieptecijferkaart

Opnameperiode: 22-01-2025

Opdrachtgever:

Rijkswaterstaat
Ministerie van Infrastructuur en Waterstaat

Opdrachtnemer:

tel: 0475 461 248

PRS projectcode	25OOS2602mI1_1
Kaartnummer	25OOS2602mI1_1-diepte
Kaartserie	1 van 1 bladen
Normering data	IHO Norm 1a
Formaat	A1
Schaal	1:2000

0 40 80 160 meter

Getekend	Gecontroleerd
IGL	IGL
Datum: 28-1-2025	Datum: 28-1-2025

Aan deze uitgave kunnen geen rechten worden ontleend.