

Kenmerken dwarsprofielen oppervlaktewaterlichamen



Rijkswaterstaat
Ministerie van Infrastructuur en Milieu

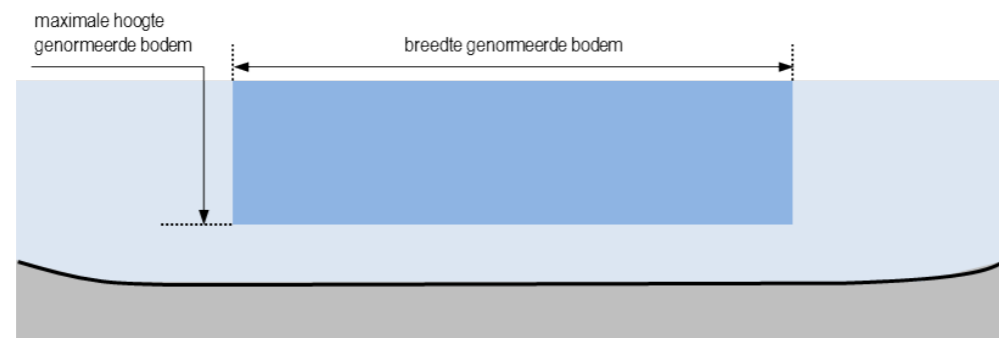
RWS-dienst: Rijkswaterstaat Midden-Nederland
Waterlichaam: Zwarte Meer

Identificatie	Type dwarsprofiel	Breedte genormeerde vaarweg [m]	Maximale bodemhoogte(-bereik) genormeerde vaarweg [m NAP]	Opmerkingen
MN_ZWME_0a	1	133.2	-3.5	-
MN_ZWME_10a	1	70.0	-3.5	-
MN_ZWME_1a	1	132.0	-3.5	-
MN_ZWME_1b	1	101.8	-3.5	-
MN_ZWME_1c	1	70.8	-3.0	-
MN_ZWME_2a	1	131.2	-3.5	-
MN_ZWME_3a	1	130.5	-3.5	-
MN_ZWME_4a	1	129.7	-3.5	-
MN_ZWME_5a	1	128.9	-3.5	-
MN_ZWME_6a	1	128.2	-3.5	-
MN_ZWME_7a	1	127.4	-3.5	-
MN_ZWME_8a	1	126.6	-3.5	-
MN_ZWME_9a	1	125.9	-3.5	-

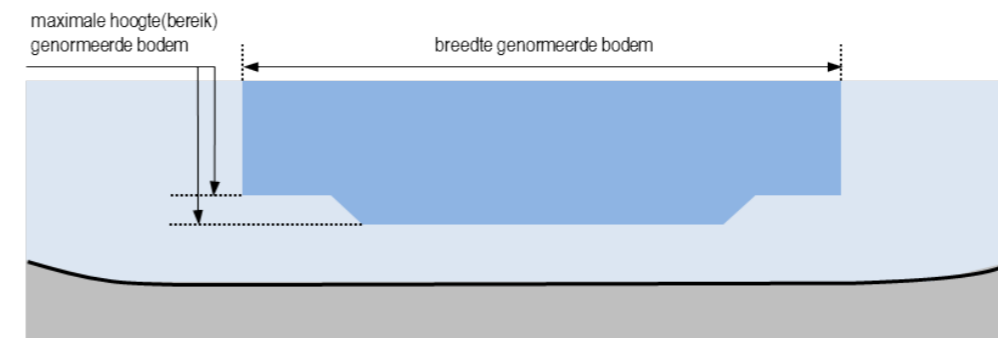


Overzicht dwarsprofieltypen oppervlaktewaterlichamen

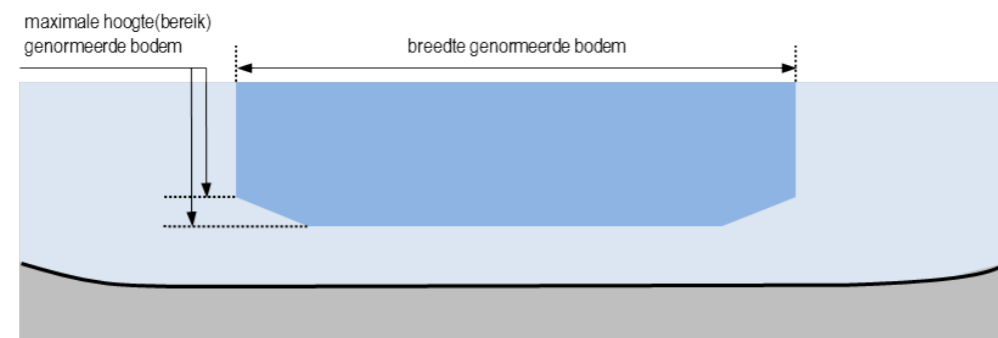
Dwarsprofieltype 1



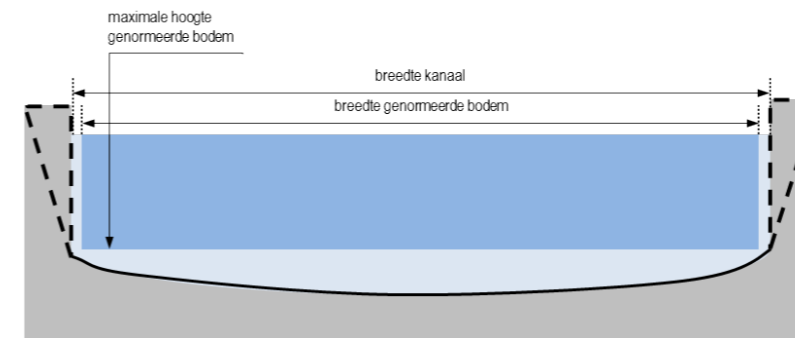
Dwarsprofieltype 3



Dwarsprofieltype 2



Dwarsprofieltype 4



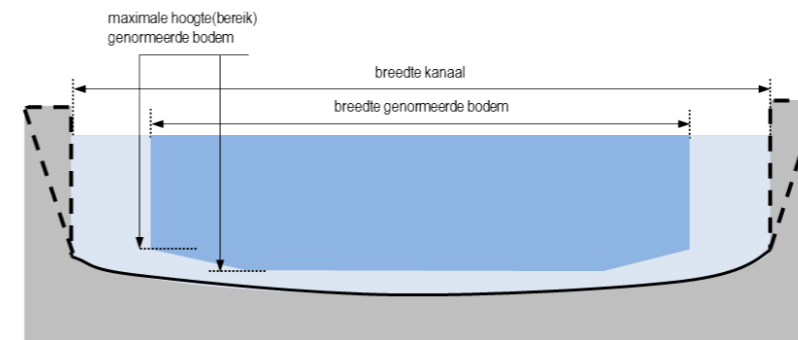


Overzicht dwarsprofieltypen oppervlaktewaterlichamen

Dwarsprofieltype 5



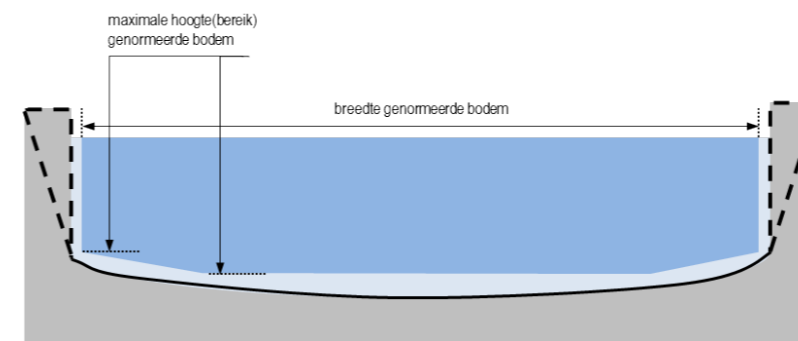
Dwarsprofieltype 7



Dwarsprofieltype 6



Dwarsprofieltype 8



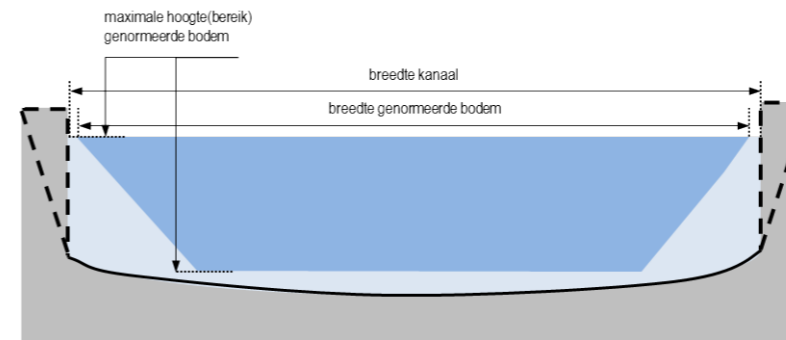


Overzicht dwarsprofieltypen oppervlaktewaterlichamen

Dwarsprofieltype 9



Dwarsprofieltype 11



Dwarsprofieltype 10



Dwarsprofieltype 12

