

Legger Rijkswaterstaatswerken Waterwet - bovenaanzicht

Randmeren-Oost

Rijkswaterstaat Midden-Nederland

Versie: 2.0
 Status: Definitief
 Datum: 13 oktober 2014

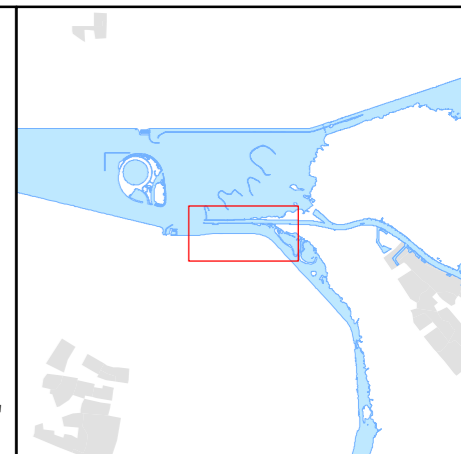
Kaartblad 13

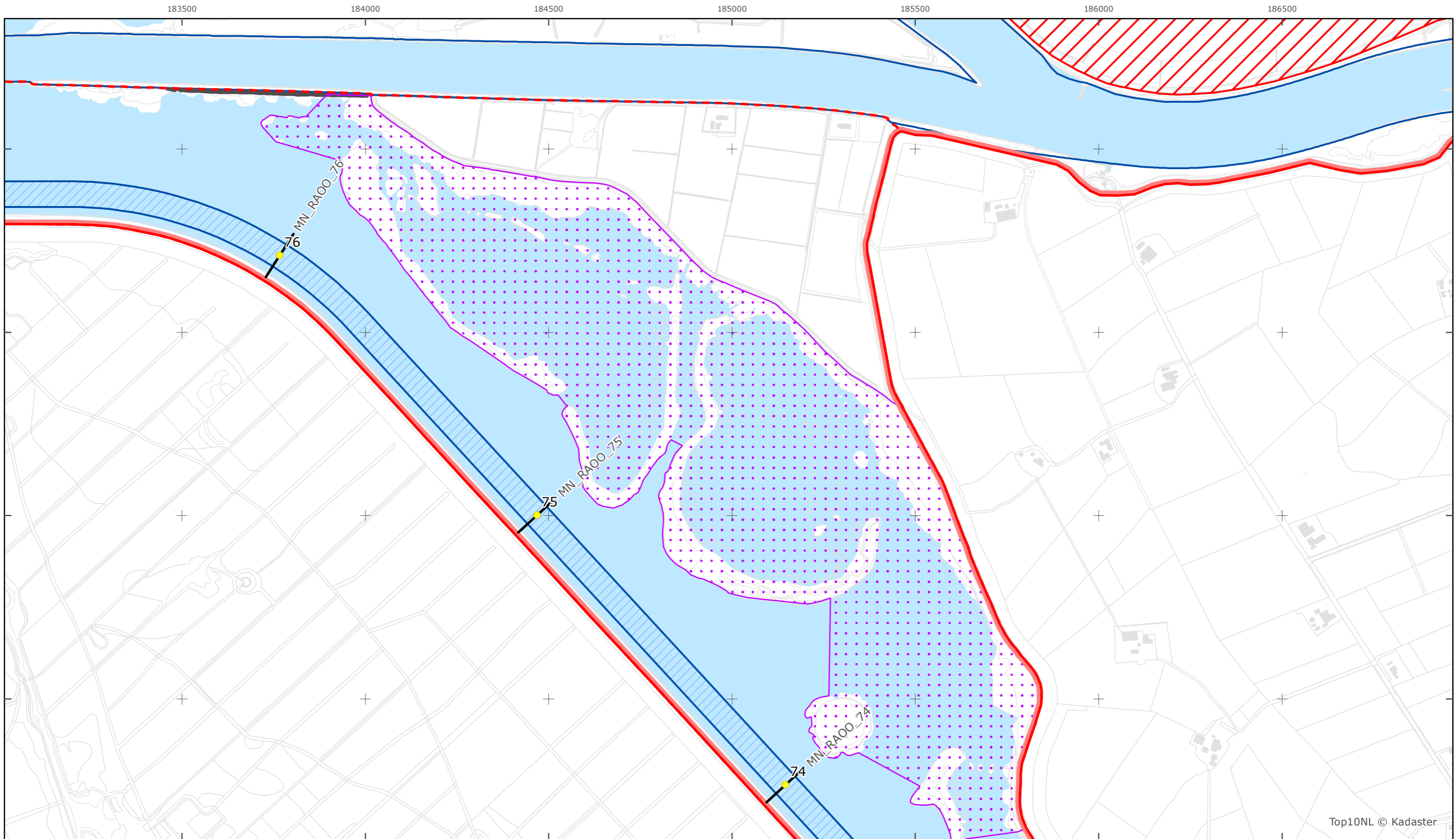


schaal 1:10.000 (A3)

Legenda

Overige legenda-eenheden op blad 'overkoepelende legenda'





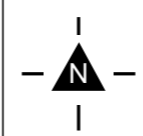
Top10NL © Kadaster



Legger Rijkswaterstaatswerken Waterwet - bovenaanzicht
Randmeren-Oost

Rijkswaterstaat Midden-Nederland
 Versie: 2.0
 Status: Definitief
 Datum: 13 oktober 2014

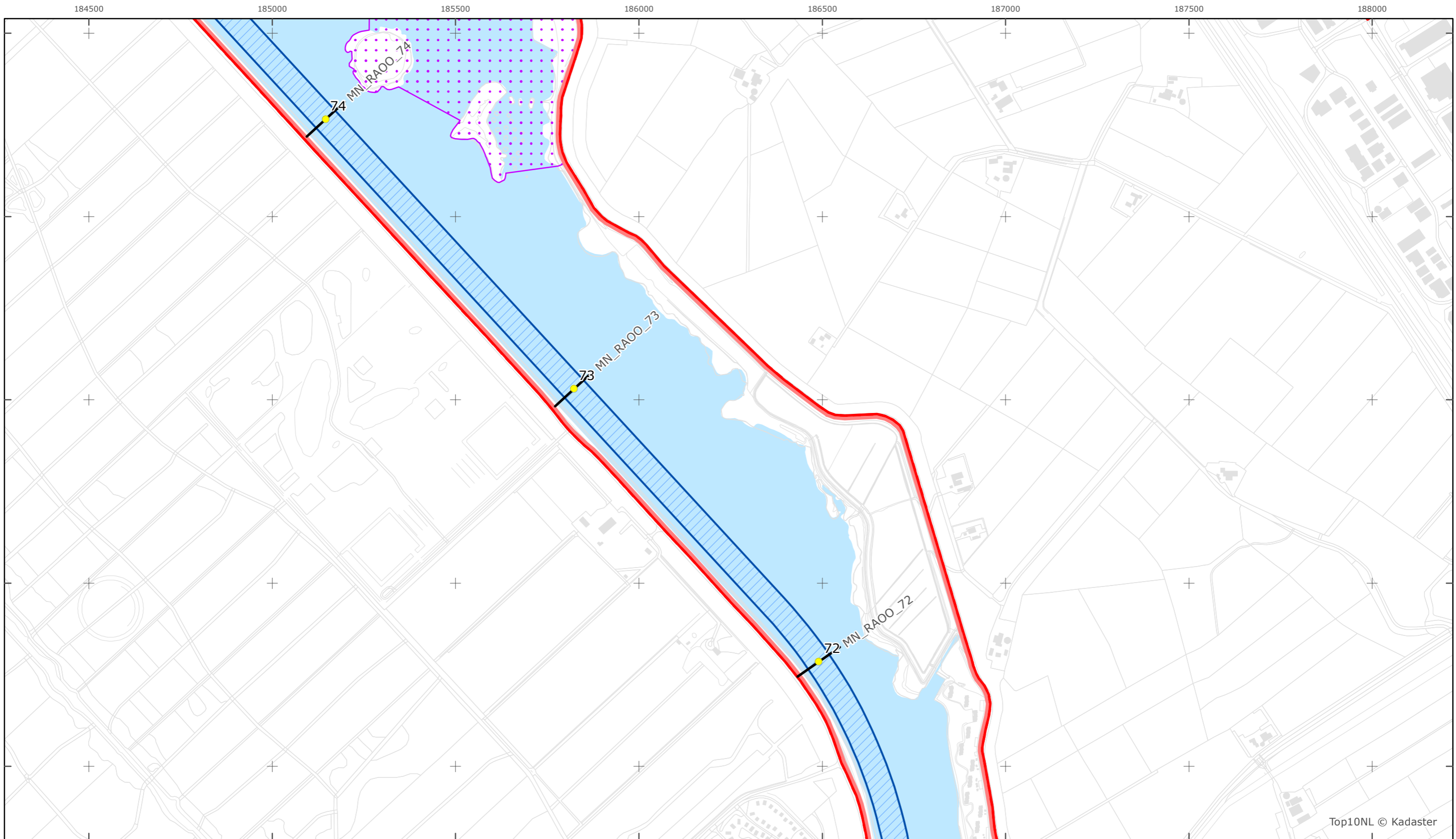
Kaartblad 14



schaal 1:10.000 (A3)

Legenda

Overige legenda-eenheden op blad 'overkoepelende legenda'



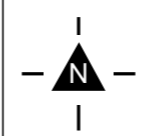
Top10NL © Kadaster



Legger Rijkswaterstaatswerken Waterwet - bovenaanzicht
Randmeren-Oost

Rijkswaterstaat Midden-Nederland
 Versie: 2.0
 Status: Definitief
 Datum: 13 oktober 2014

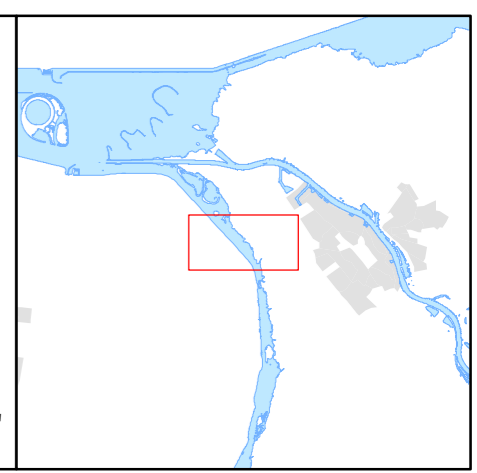
Kaartblad 15

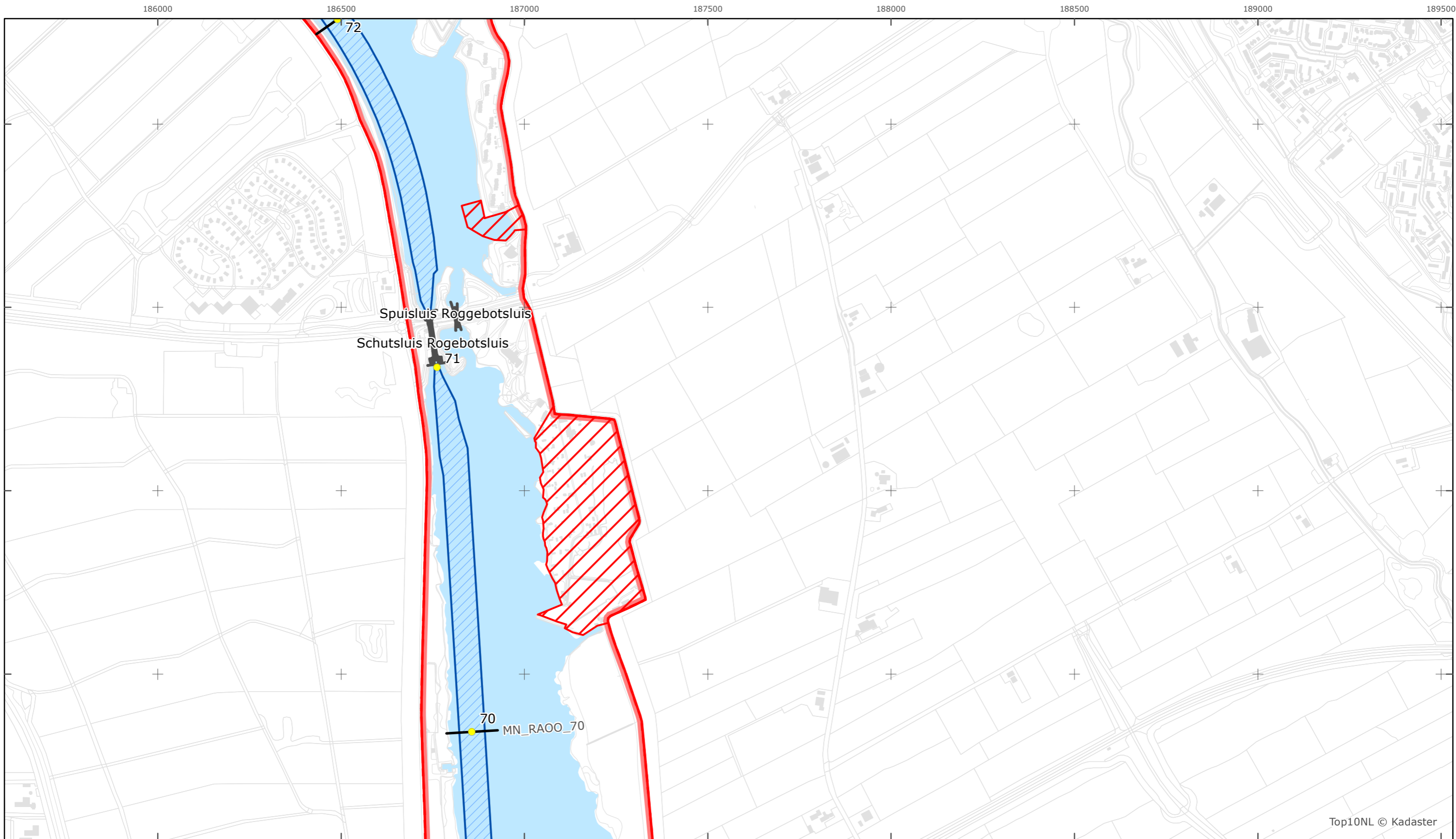


schaal 1:10.000 (A3)

Legenda

Overige legenda-eenheden op blad 'overkoepelende legenda'





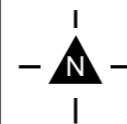
Legger Rijkswaterstaatswerken Waterwet - bovenaanzicht

Randmeren-Oost

Rijkswaterstaat Midden-Nederland

Versie: 2.0
 Status: Definitief
 Datum: 13 oktober 2014

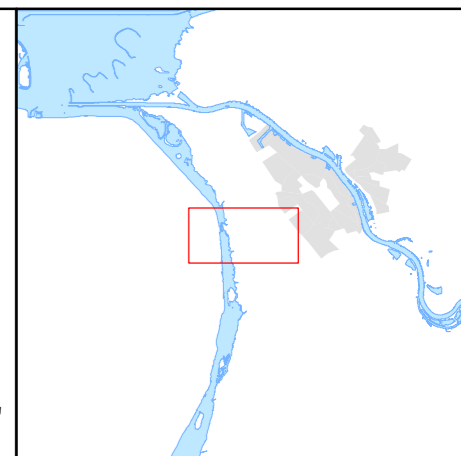
Kaartblad 16

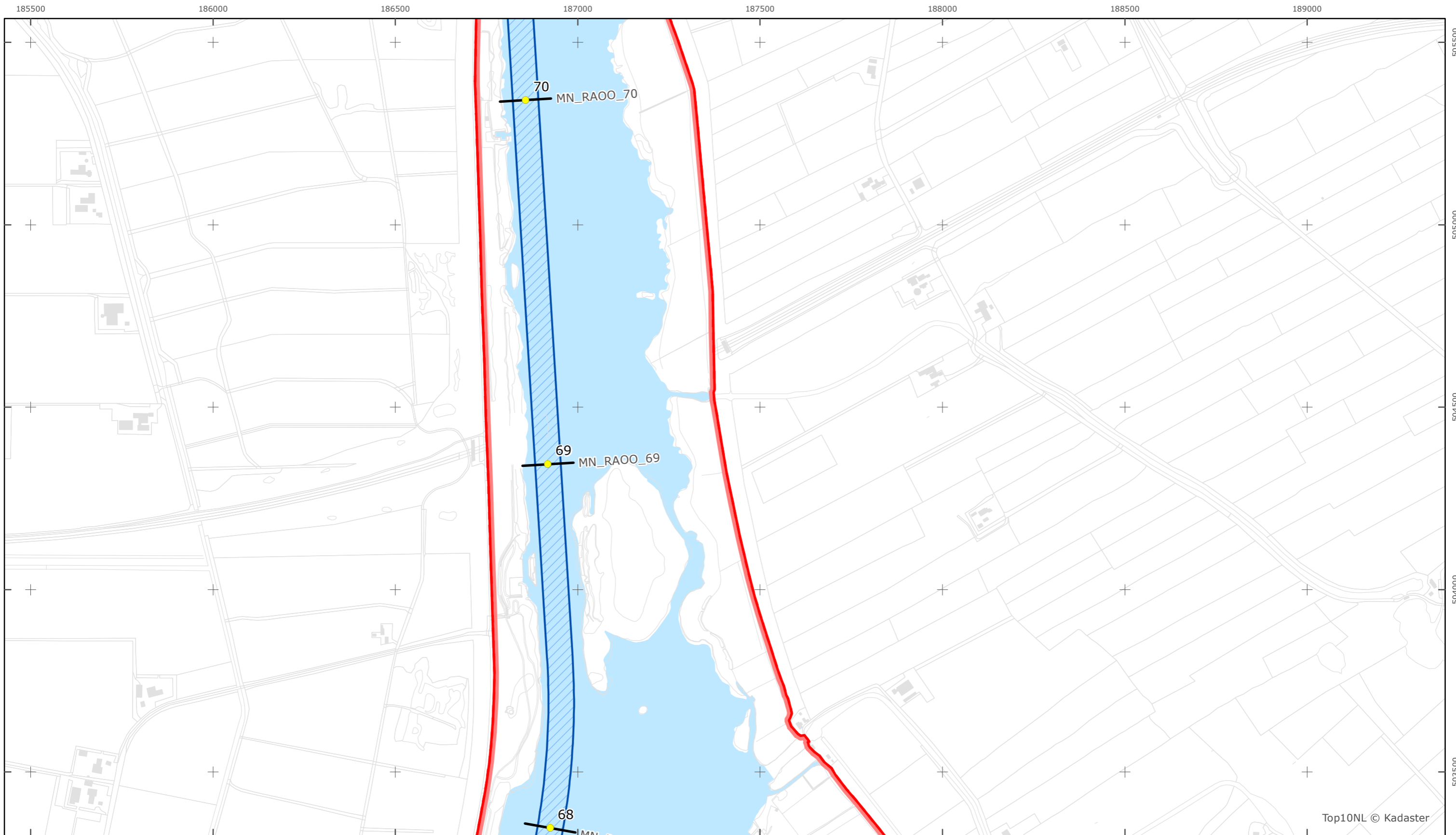


schaal 1:10.000 (A3)

Legenda

Overige legenda-eenheden op blad 'overkoepelende legenda'





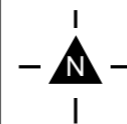
Legger Rijkswaterstaatswerken Waterwet - bovenaanzicht

Randmeren-Oost

Rijkswaterstaat Midden-Nederland

Versie: 2.0
 Status: Definitief
 Datum: 13 oktober 2014

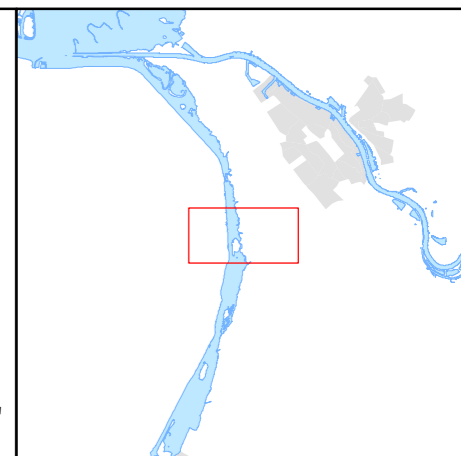
Kaartblad 17

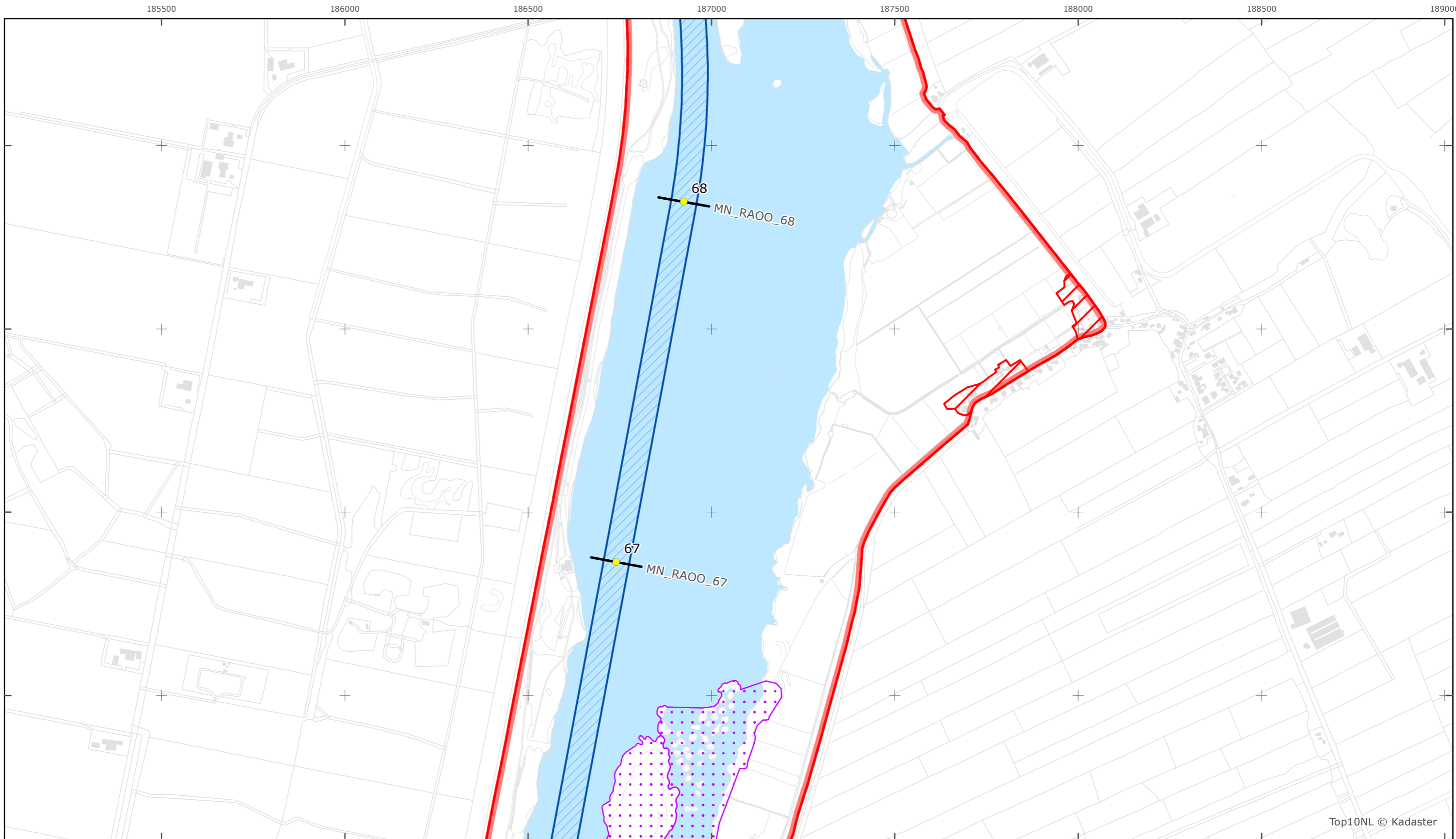


schaal 1:10.000 (A3)

Legenda

Overige legenda-eenheden op blad 'overkoepelende legenda'





Top10NL © Kadaster



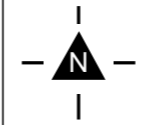
Legger Rijkswaterstaatswerken Waterwet - bovenaanzicht

Randmeren-Oost

Rijkswaterstaat Midden-Nederland

Versie: 2.0
 Status: Definitief
 Datum: 13 oktober 2014

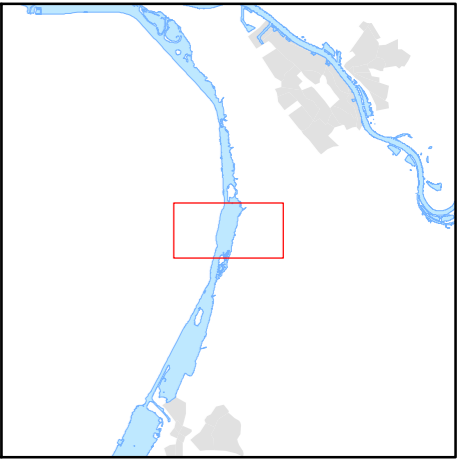
Kaartblad 18

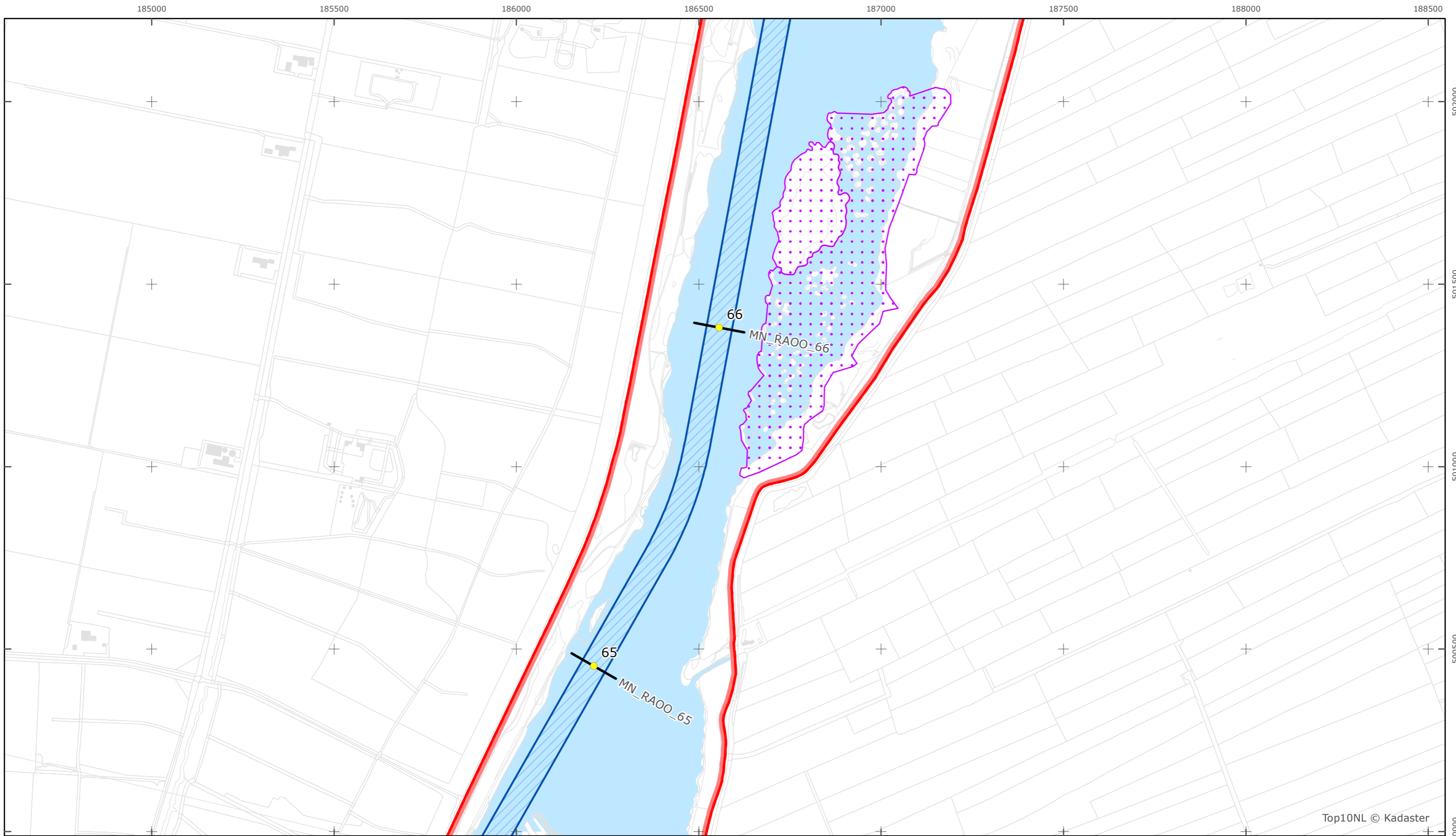


schaal 1:10.000 (A3)

Legenda

Overige legenda-eenheden op blad 'overkoepelende legenda'





Top10NL © Kadaster



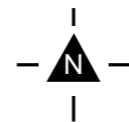
Legger Rijkswaterstaatswerken Waterwet - bovenaanzicht

Randmeren-Oost

Rijkswaterstaat Midden-Nederland

Versie: 2.0
 Status: Definitief
 Datum: 13 oktober 2014

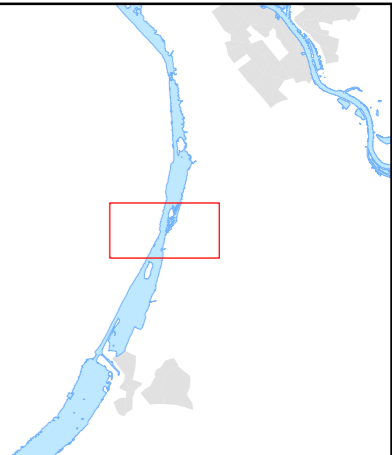
Kaartblad 19



schaal 1:10.000 (A3)

Legenda

Overige legenda-eenheden op blad 'overkoepelende legenda'





Top10NL © Kadaster



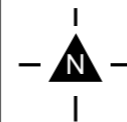
Legger Rijkswaterstaatswerken Waterwet - bovenaanzicht

Randmeren-Oost

Rijkswaterstaat Midden-Nederland

Versie: 2.0
 Status: Definitief
 Datum: 13 oktober 2014

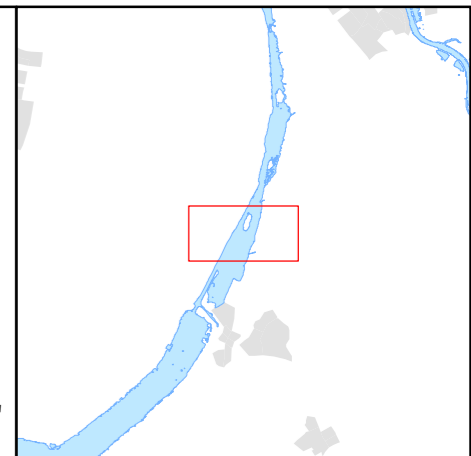
Kaartblad 20

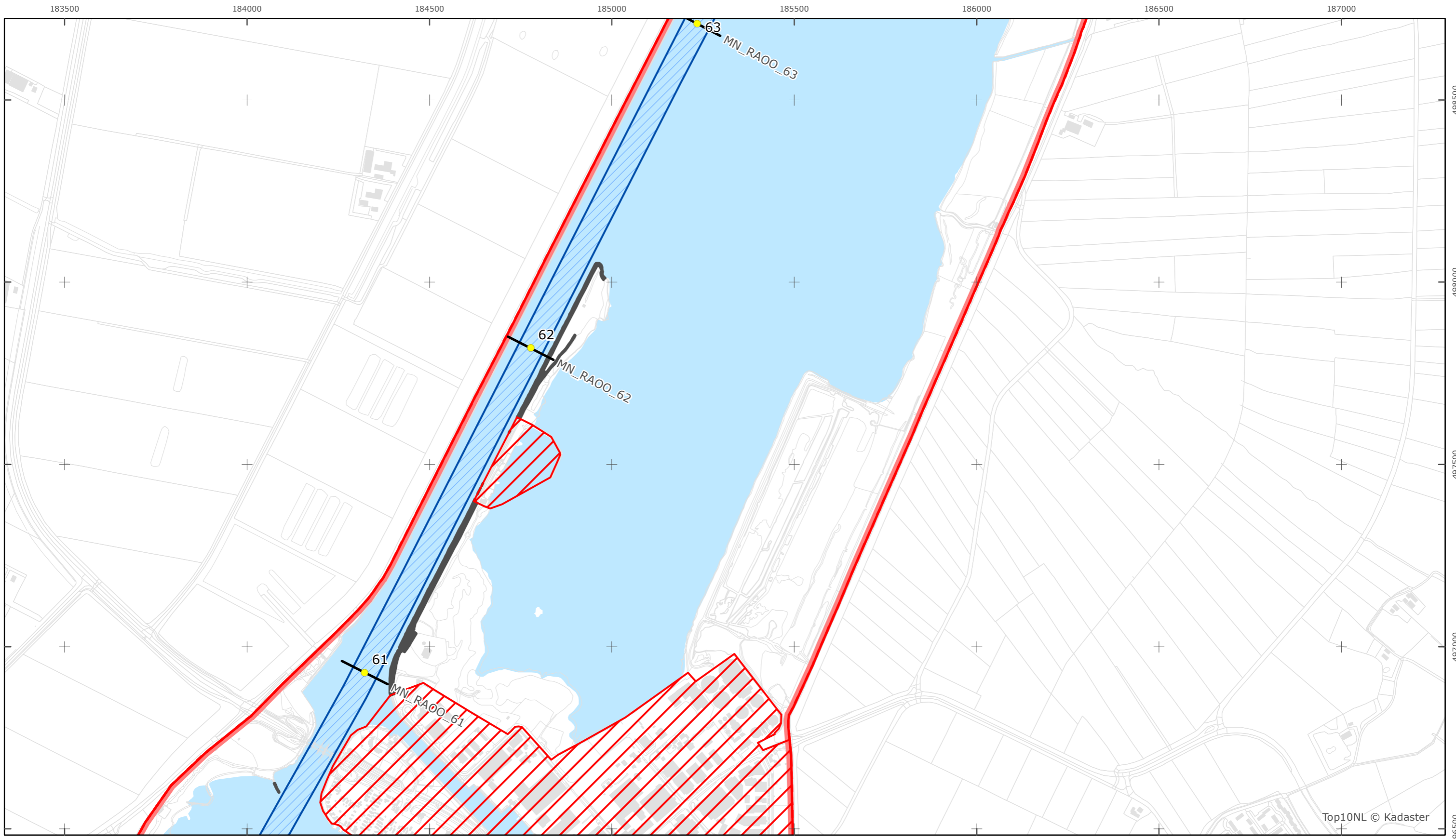


schaal 1:10.000 (A3)

Legenda

Overige legenda-eenheden op blad 'overkoepelende legenda'

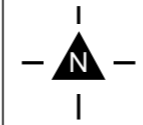




Legger Rijkswaterstaatswerken Waterwet - bovenaanzicht
Randmeren-Oost

Rijkswaterstaat Midden-Nederland
Versie: 2.0
Status: Definitief
Datum: 13 oktober 2014

Kaartblad 21

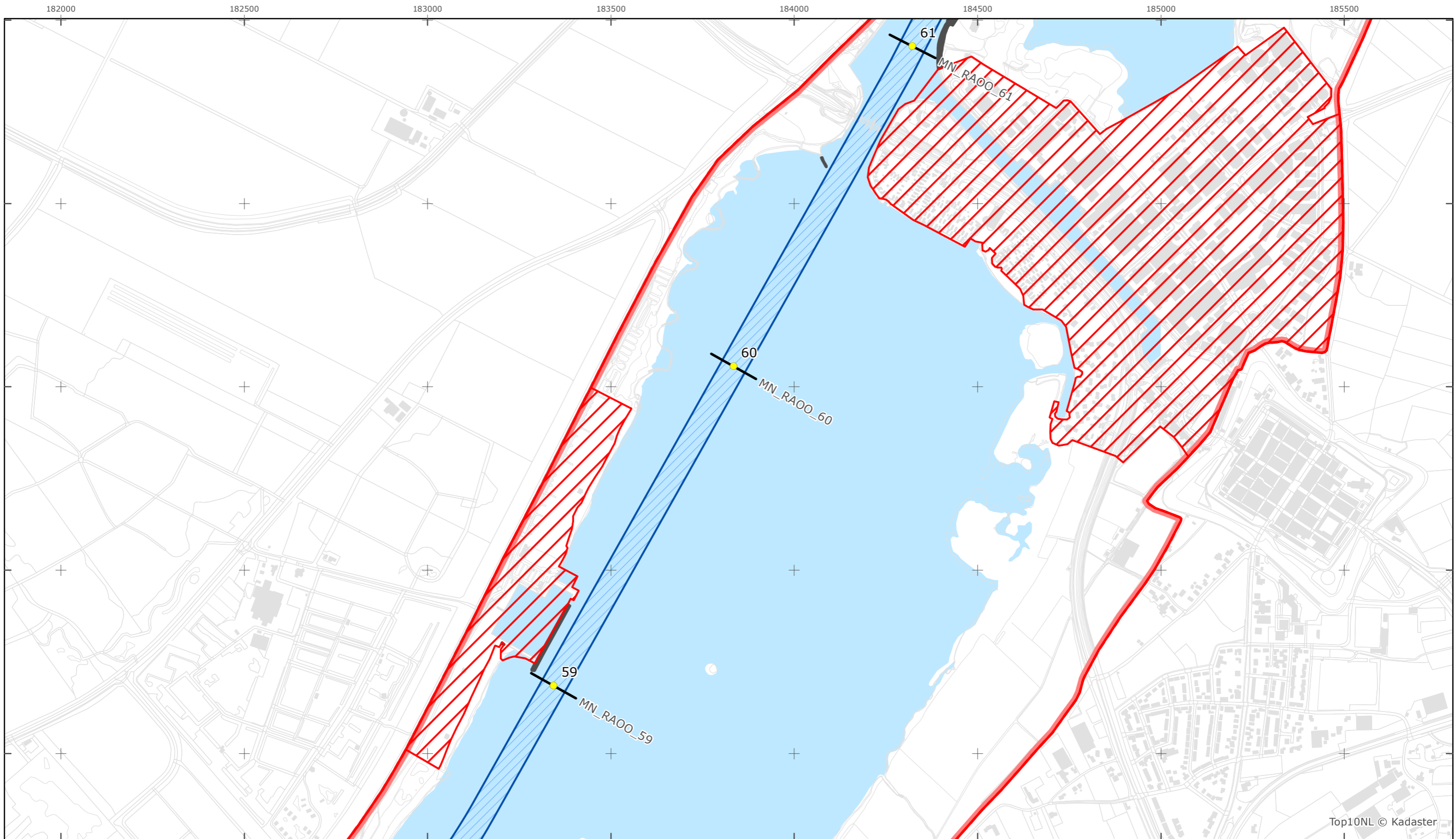


schaal 1:10.000 (A3)

Legenda

Overige legenda-eenheden op blad 'overkoepelende legenda'





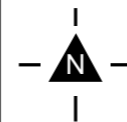
Legger Rijkswaterstaatswerken Waterwet - bovenaanzicht

Randmeren-Oost

Rijkswaterstaat Midden-Nederland

Versie: 2.0
 Status: Definitief
 Datum: 13 oktober 2014

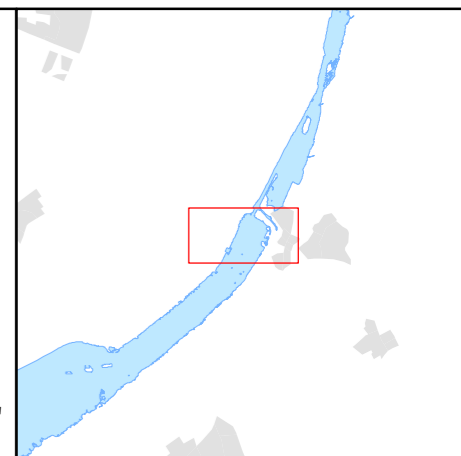
Kaartblad 22

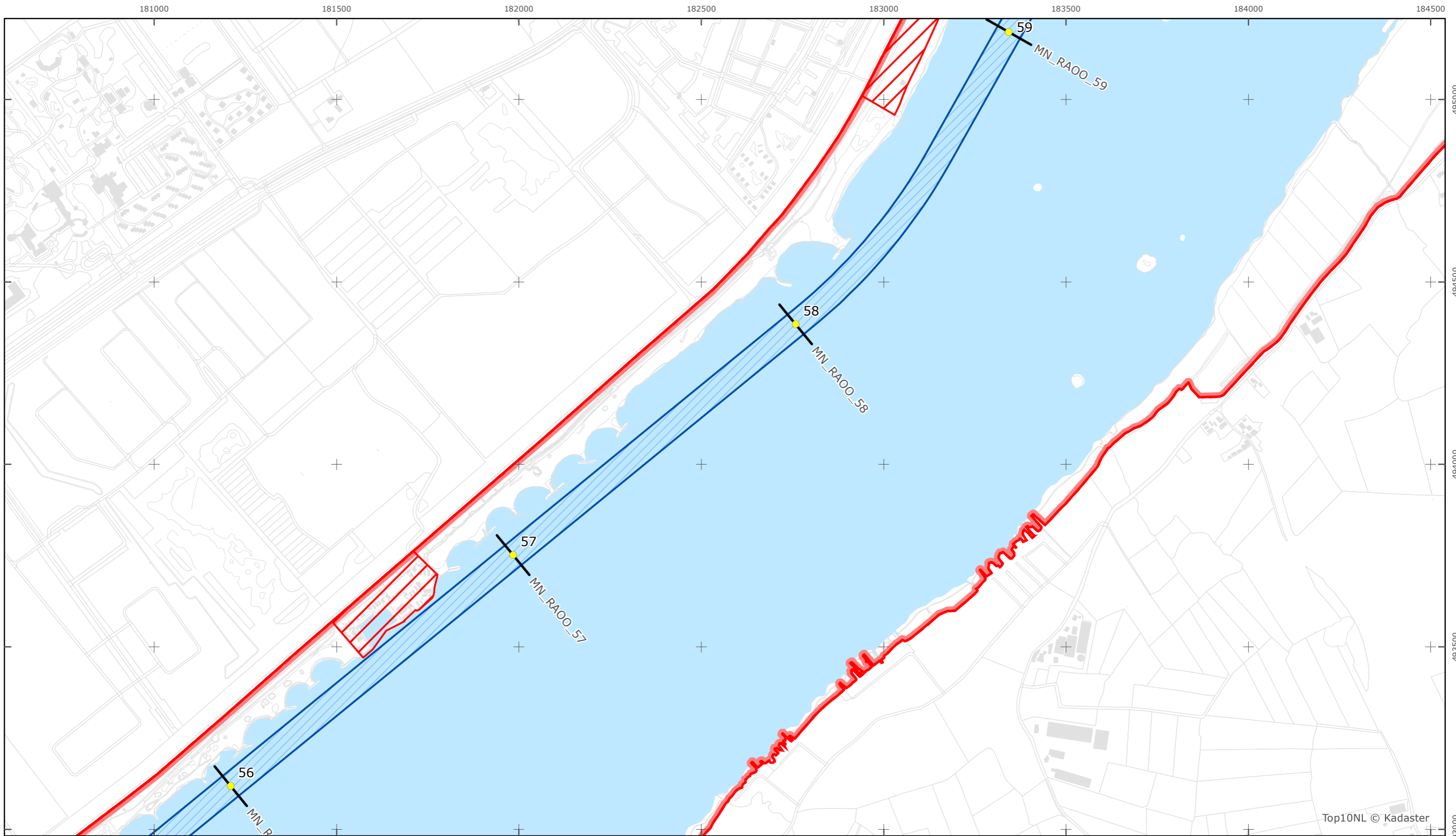


schaal 1:10.000 (A3)

Legenda

Overige legenda-eenheden op blad 'overkoepelende legenda'





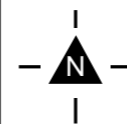
Legger Rijkswaterstaatswerken Waterwet - bovenaanzicht

Randmeren-Oost

Rijkswaterstaat Midden-Nederland

Versie: 2.0
 Status: Definitief
 Datum: 13 oktober 2014

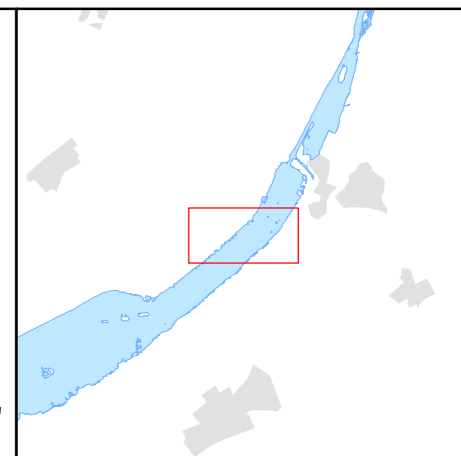
Kaartblad 23

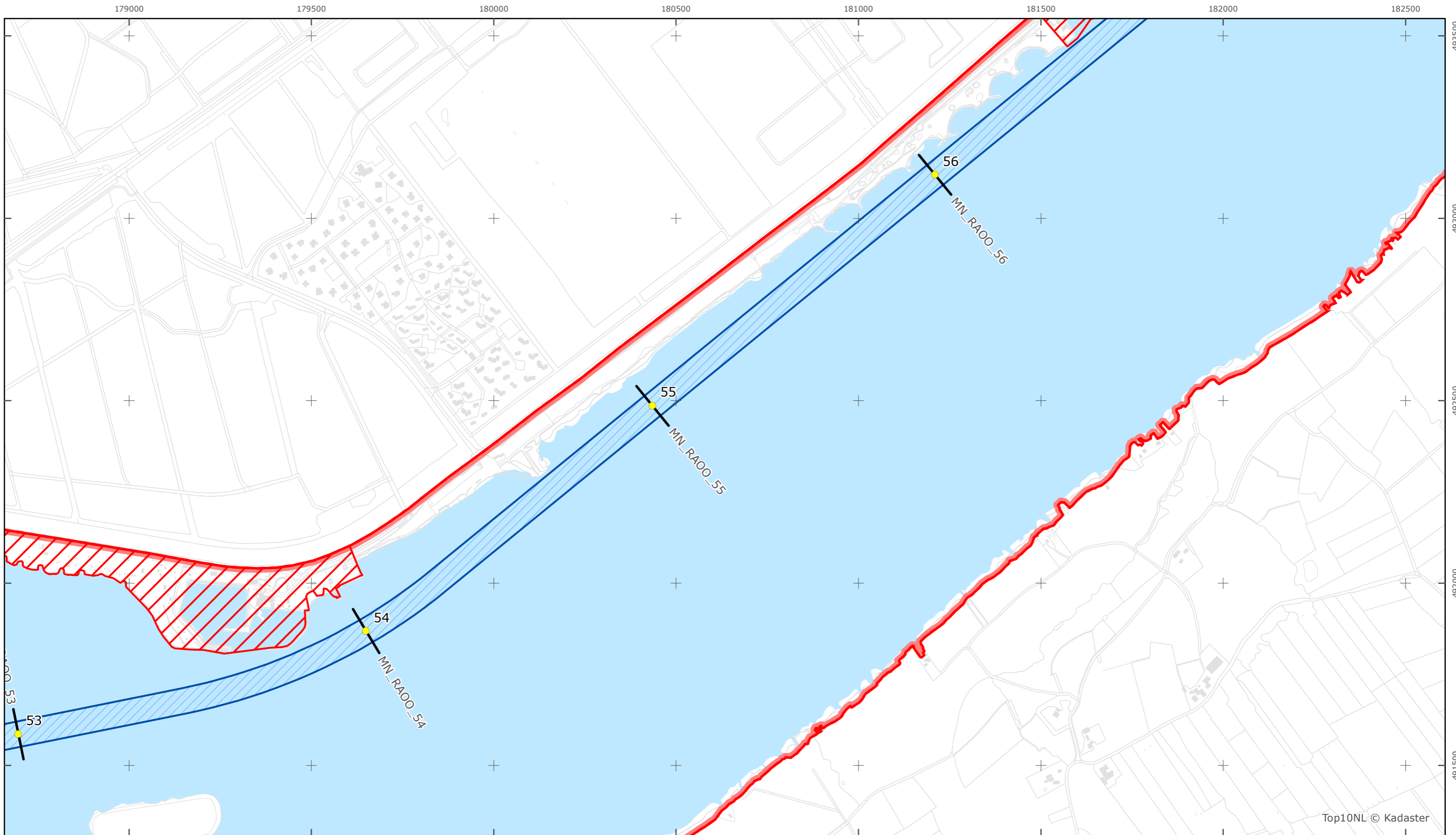


schaal 1:10.000 (A3)

Legenda

Overige legenda-eenheden op blad 'overkoepelende legenda'





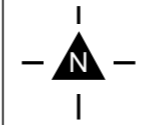
Top10NL © Kadaster



Legger Rijkswaterstaatswerken Waterwet - bovenaanzicht
 Randmeren-Oost

Rijkswaterstaat Midden-Nederland
 Versie: 2.0
 Status: Definitief
 Datum: 13 oktober 2014

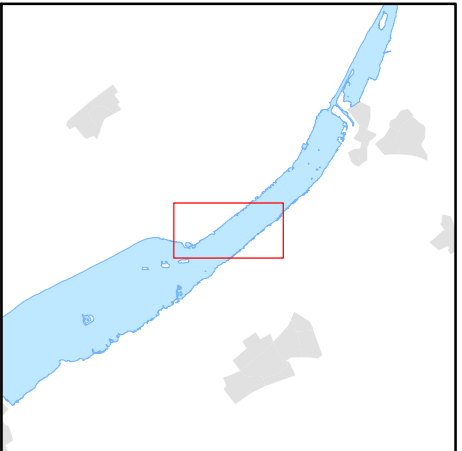
Kaartblad 24

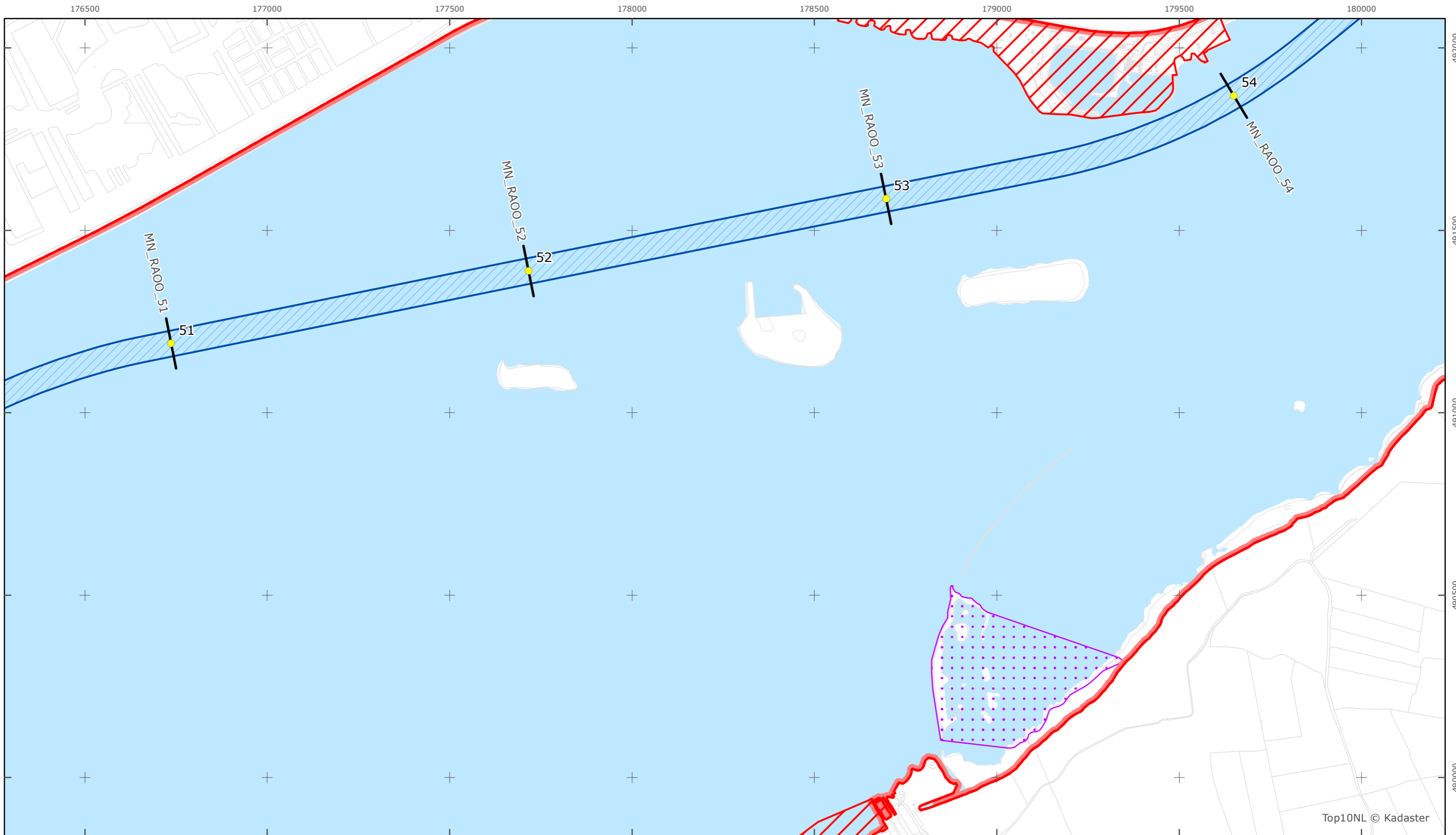


schaal 1:10.000 (A3)

Legenda

Overige legenda-eenheden op blad 'overkoepelende legenda'





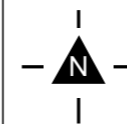
Legger Rijkswaterstaatswerken Waterwet - bovenaanzicht

Randmeren-Oost

Rijkswaterstaat Midden-Nederland

Versie: 2.0
Status: Definitief
Datum: 13 oktober 2014

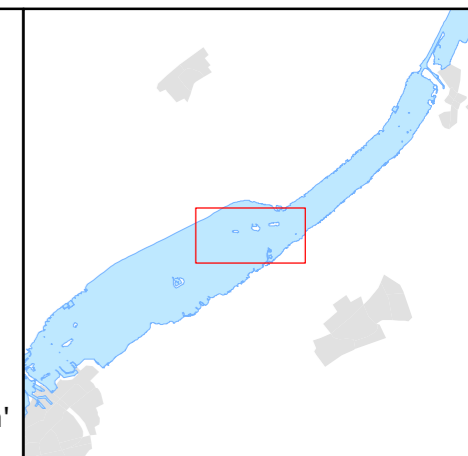
Kaartblad 25



schaal 1:10.000 (A3)

Legenda

Overige legenda-eenheden op blad 'overkoepelende legenda'





Top10NL © Kadaster



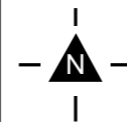
Legger Rijkswaterstaatswerken Waterwet - bovenaanzicht

Randmeren-Oost

Rijkswaterstaat Midden-Nederland

Versie: 2.0
 Status: Definitief
 Datum: 13 oktober 2014

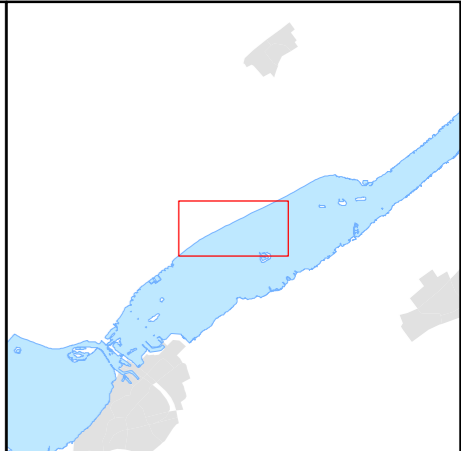
Kaartblad 26

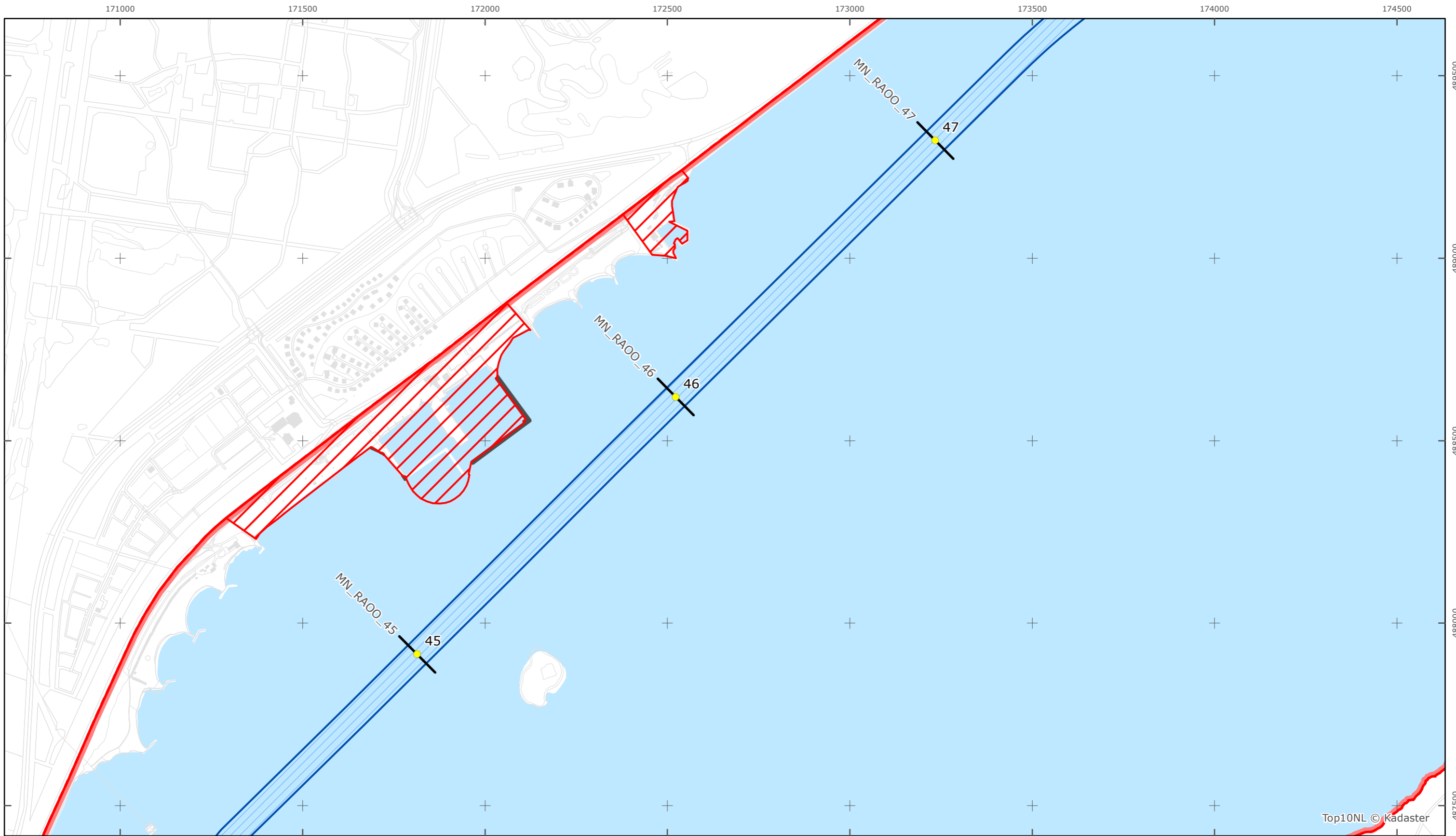


schaal 1:10.000 (A3)

Legenda

Overige legenda-eenheden op blad 'overkoepelende legenda'





Top10NL © Kadaster



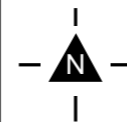
Legger Rijkswaterstaatswerken Waterwet - bovenaanzicht

Randmeren-Oost

Rijkswaterstaat Midden-Nederland

Versie: 2.0
Status: Definitief
Datum: 13 oktober 2014

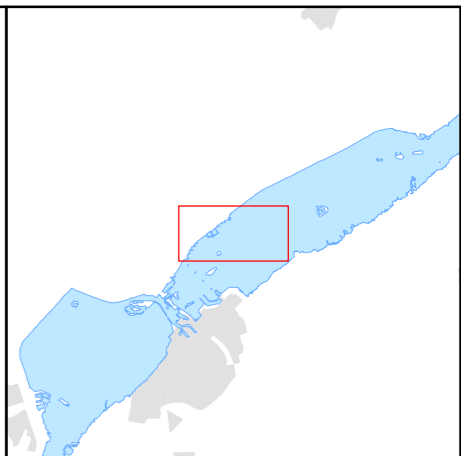
Kaartblad 27

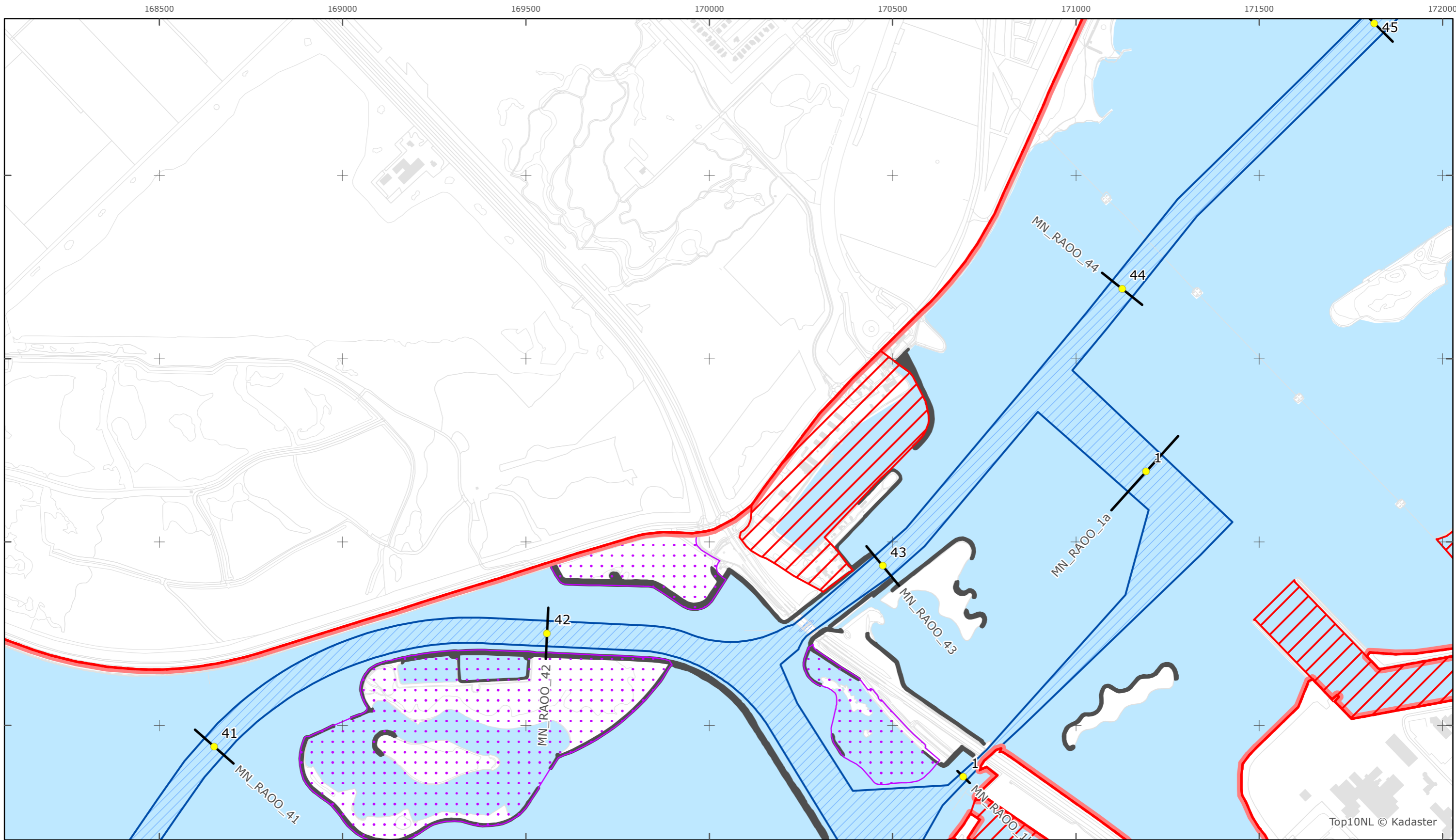


schaal 1:10.000 (A3)

Legenda

Overige legenda-eenheden op blad 'overkoepelende legenda'





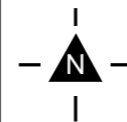
Legger Rijkswaterstaatswerken Waterwet - bovenaanzicht

Randmeren-Oost

Rijkswaterstaat Midden-Nederland

Versie: 2.0
 Status: Definitief
 Datum: 13 oktober 2014

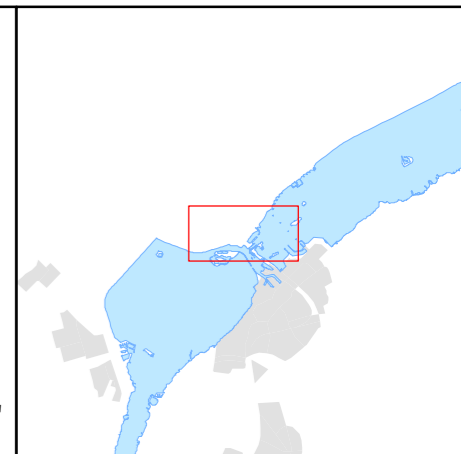
Kaartblad 28

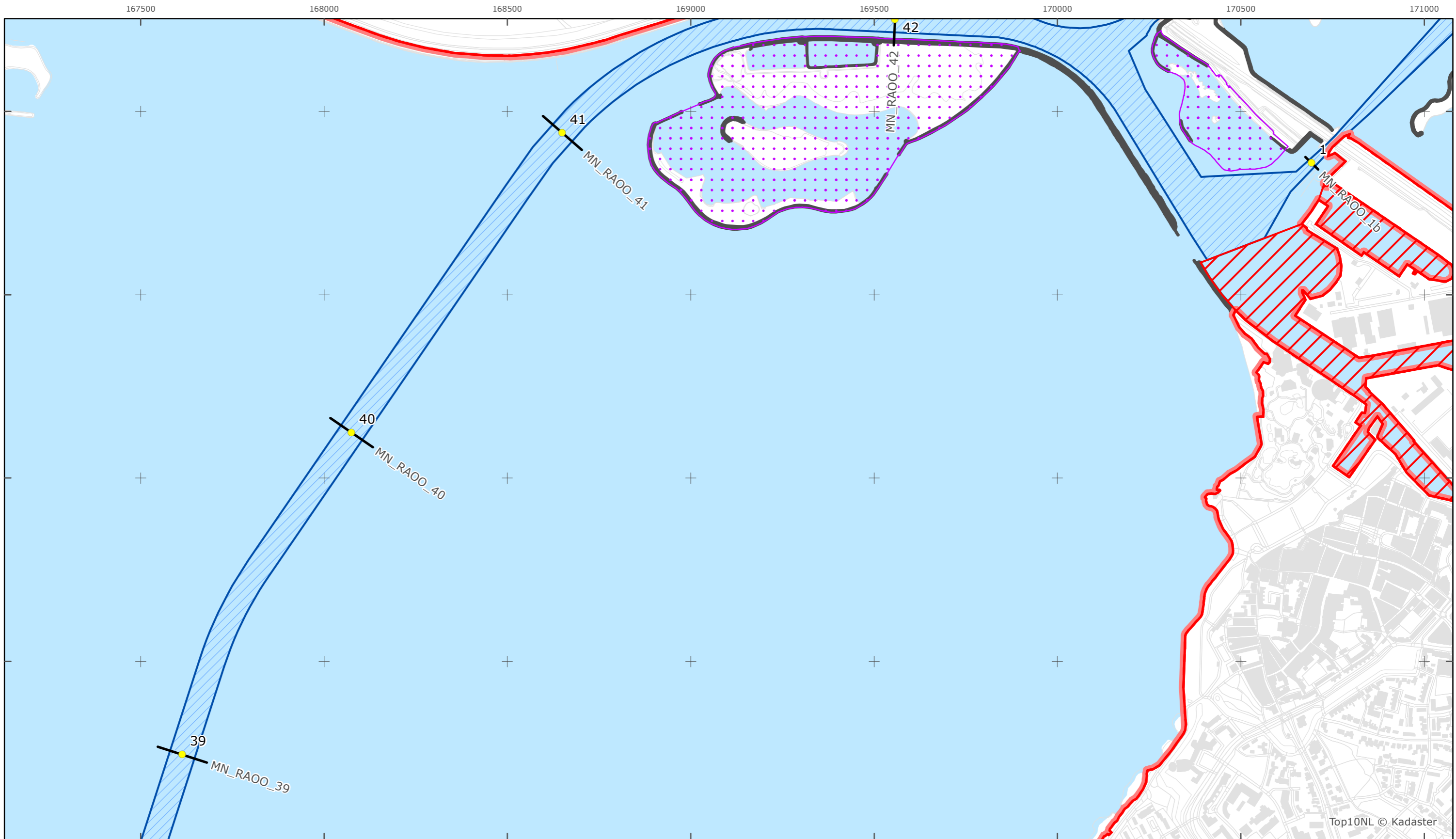


schaal 1:10.000 (A3)

Legenda

Overige legenda-eenheden op blad 'overkoepelende legenda'

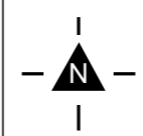




Legger Rijkswaterstaatswerken Waterwet - bovenaanzicht
 Randmeren-Oost

Rijkswaterstaat Midden-Nederland
 Versie: 2.0
 Status: Definitief
 Datum: 13 oktober 2014

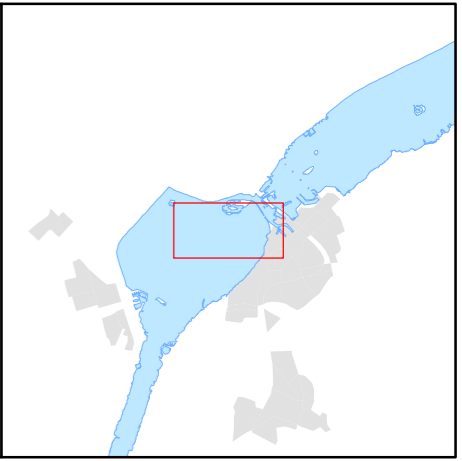
Kaartblad 29

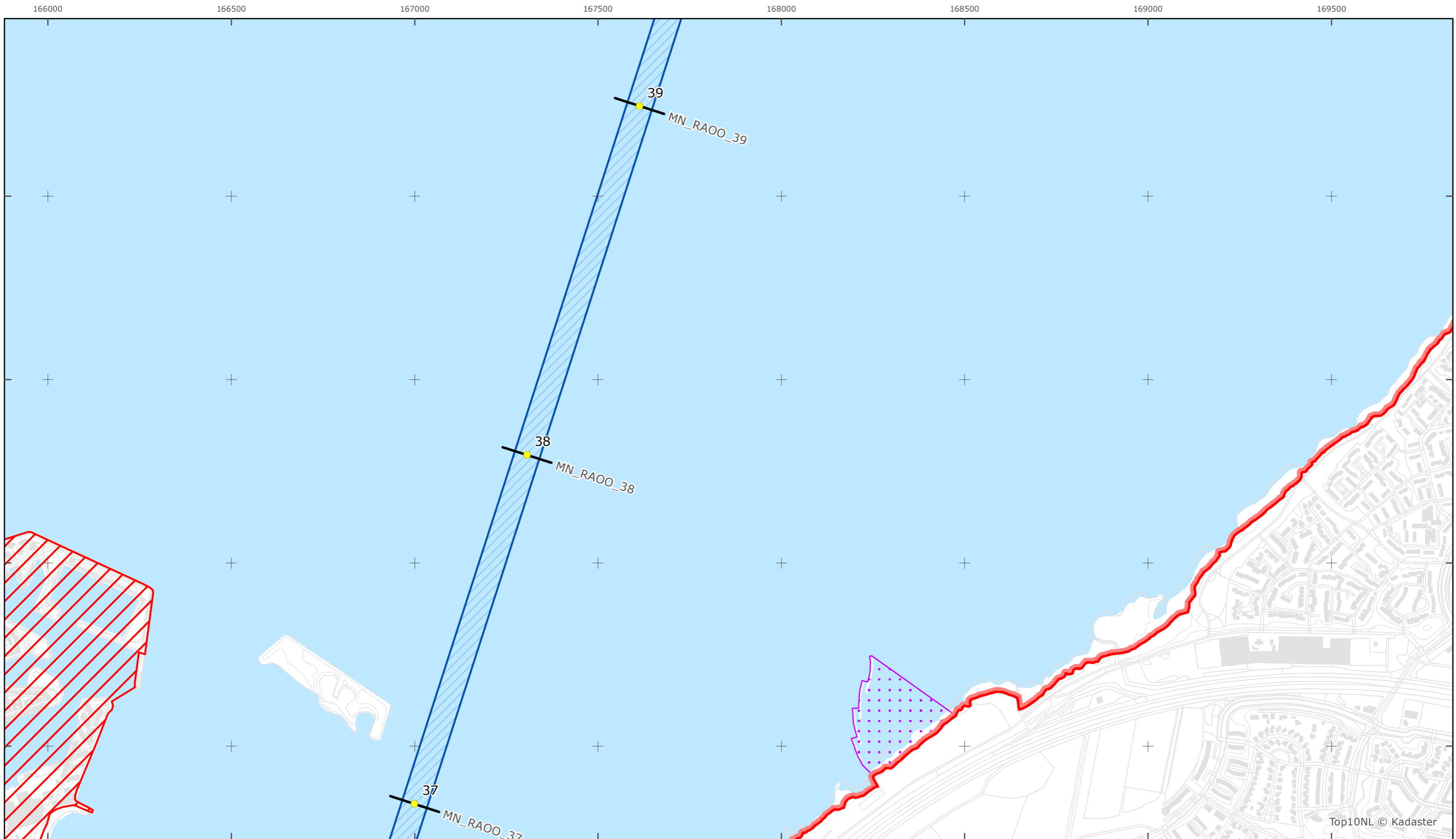


schaal 1:10.000 (A3)

Legenda

Overige legenda-eenheden op blad 'overkoepelende legenda'





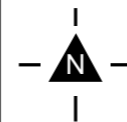
Legger Rijkswaterstaatswerken Waterwet - bovenaanzicht

Randmeren-Oost

Rijkswaterstaat Midden-Nederland

Versie: 2.0
 Status: Definitief
 Datum: 13 oktober 2014

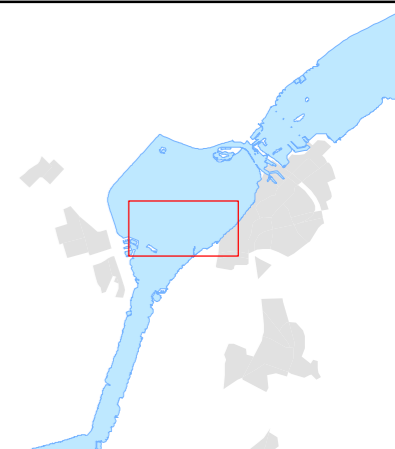
Kaartblad 30

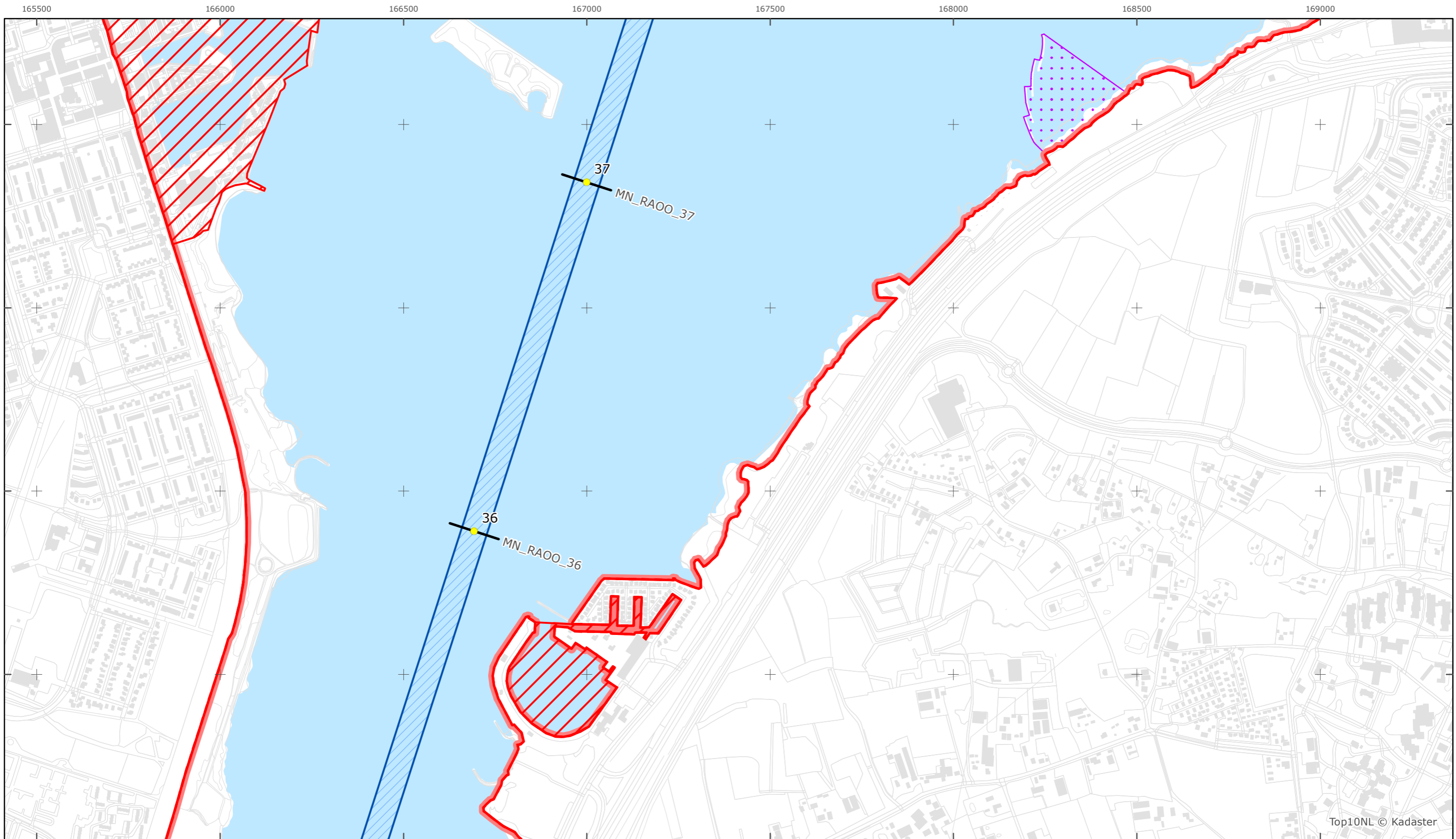


schaal 1:10.000 (A3)

Legenda

Overige legenda-eenheden op blad 'overkoepelende legenda'





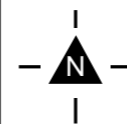
Legger Rijkswaterstaatswerken Waterwet - bovenaanzicht

Randmeren-Oost

Rijkswaterstaat Midden-Nederland

Versie: 2.0
 Status: Definitief
 Datum: 13 oktober 2014

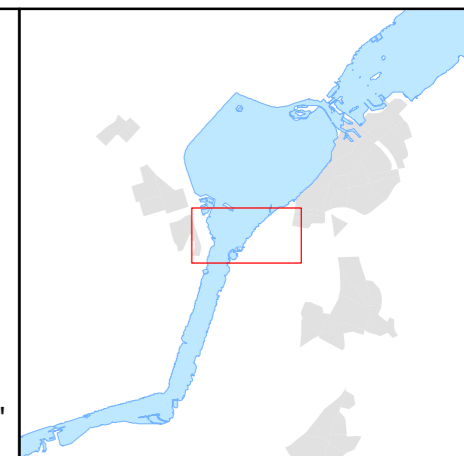
Kaartblad 31

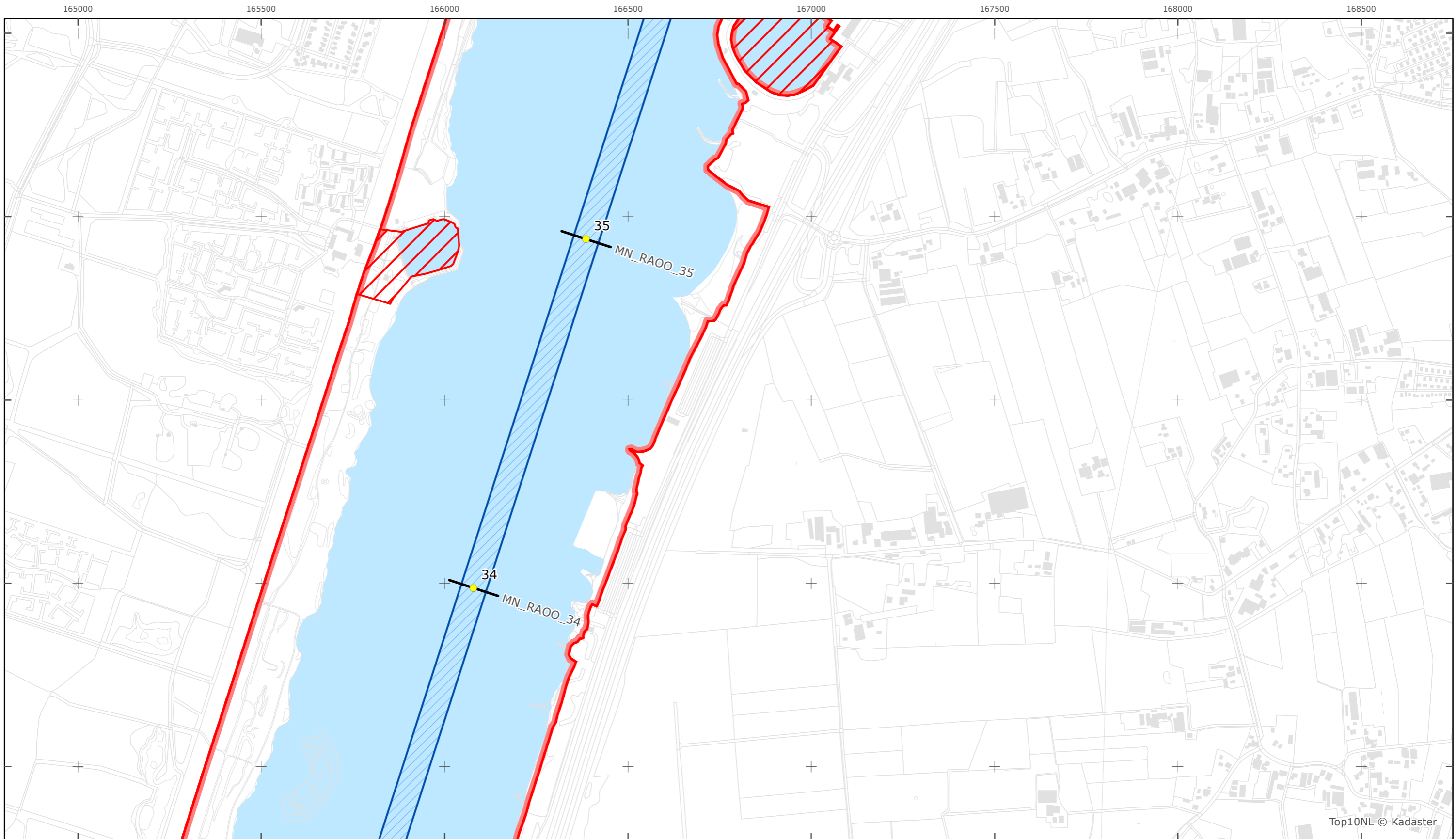


schaal 1:10.000 (A3)

Legenda

Overige legenda-eenheden op blad 'overkoepelende legenda'





Top10NL © Kadaster



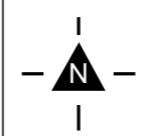
Legger Rijkswaterstaatswerken Waterwet - bovenaanzicht

Randmeren-Oost

Rijkswaterstaat Midden-Nederland

Versie: 2.0
 Status: Definitief
 Datum: 13 oktober 2014

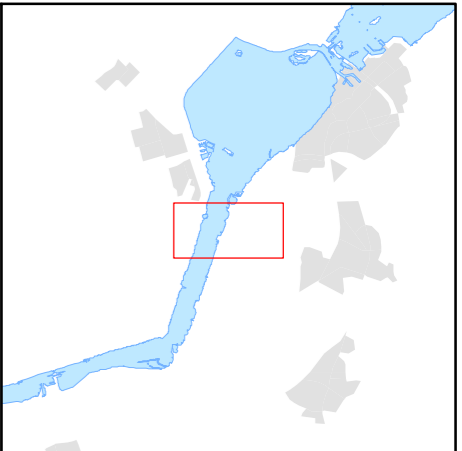
Kaartblad 32

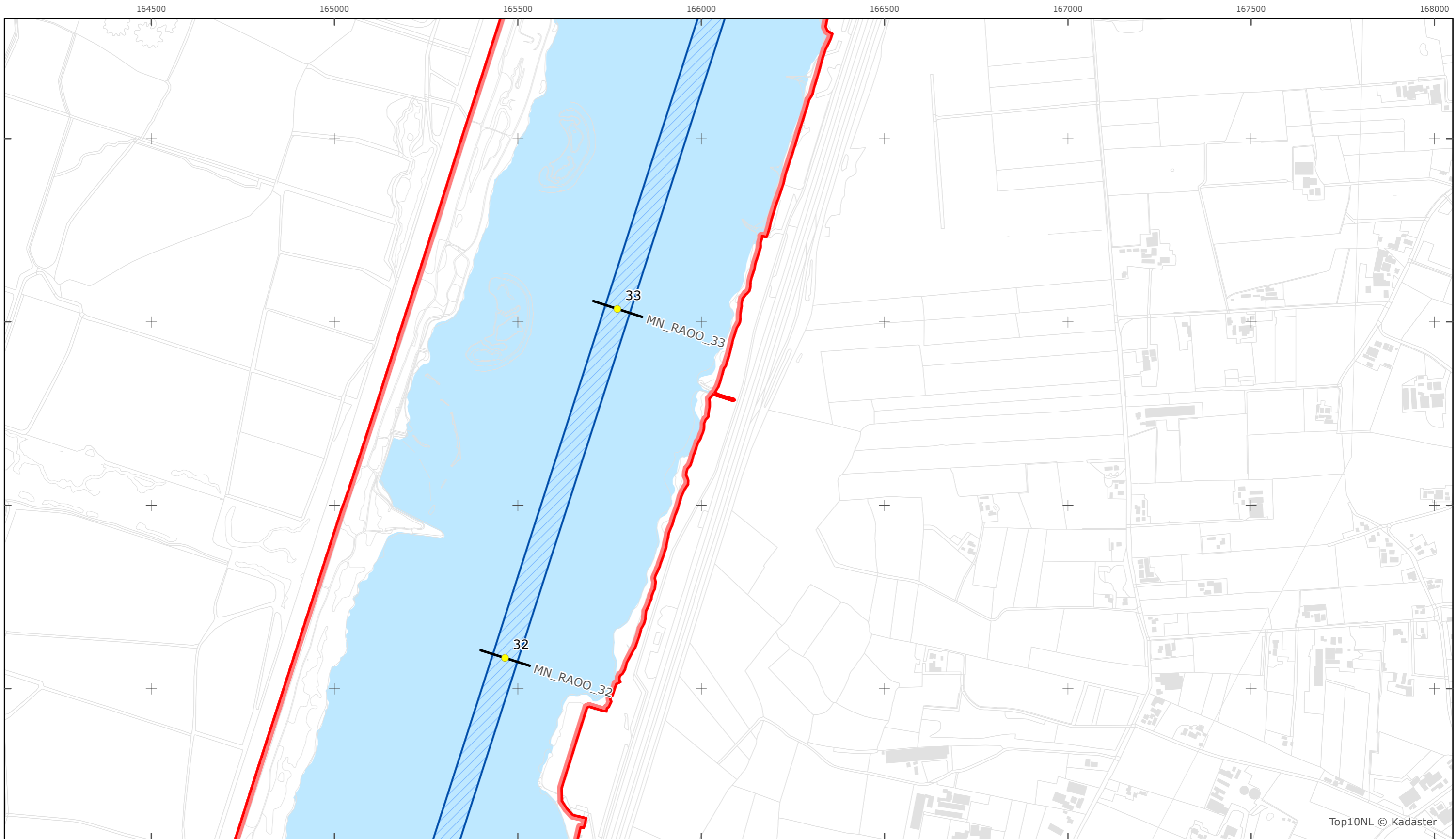


schaal 1:10.000 (A3)

Legenda

Overige legenda-eenheden op blad 'overkoepelende legenda'





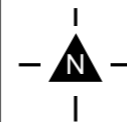
Legger Rijkswaterstaatswerken Waterwet - bovenaanzicht

Randmeren-Oost

Rijkswaterstaat Midden-Nederland

Versie: 2.0
 Status: Definitief
 Datum: 13 oktober 2014

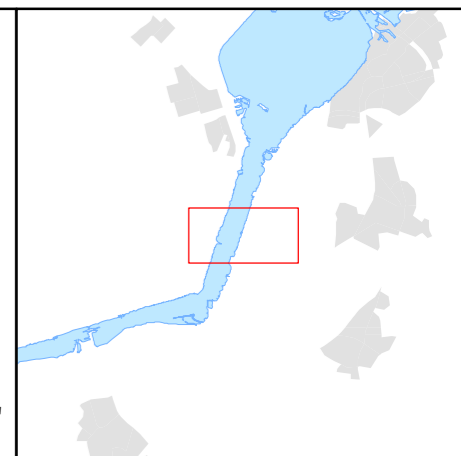
Kaartblad 33

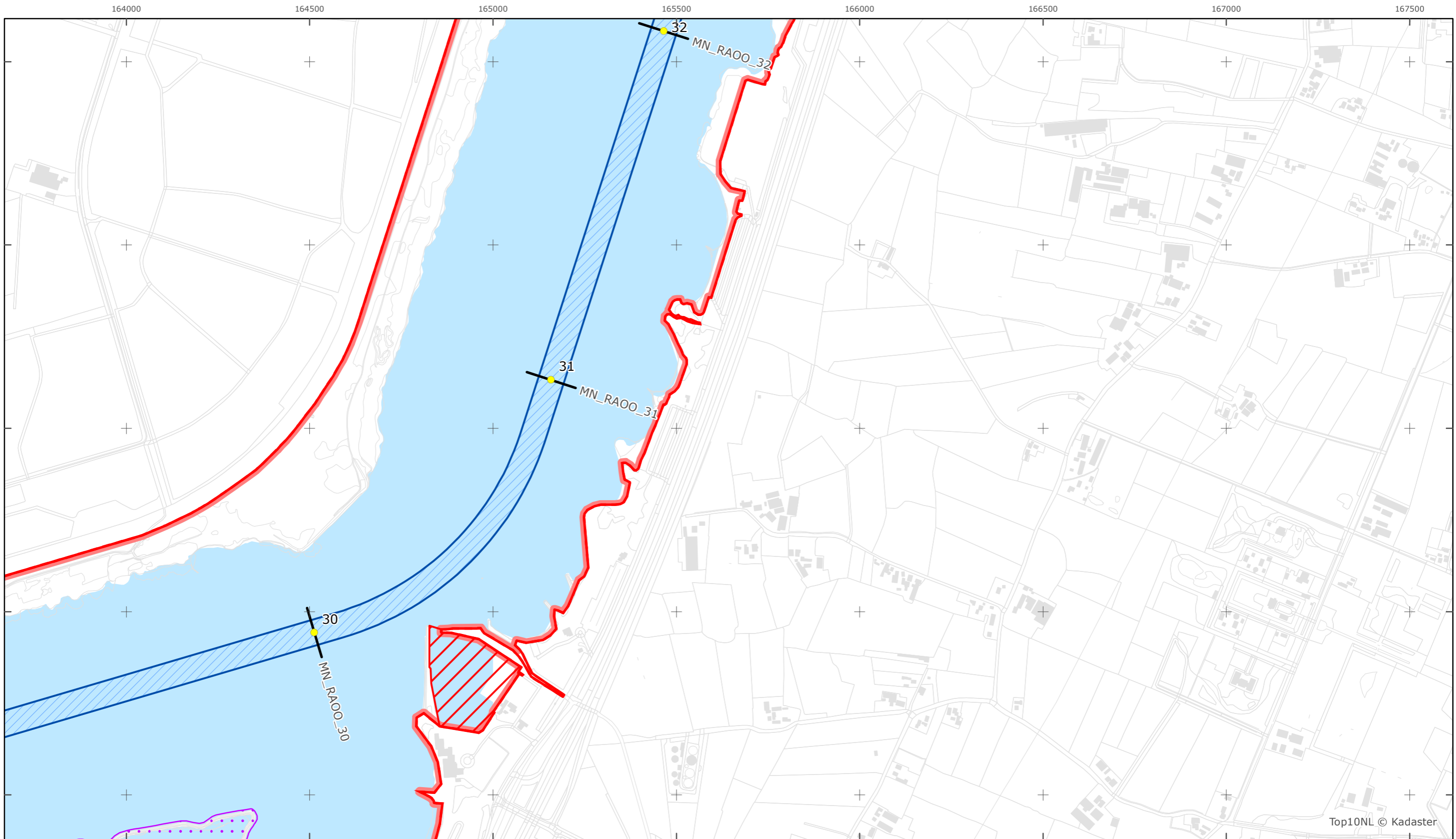


schaal 1:10.000 (A3)

Legenda

Overige legenda-eenheden op blad 'overkoepelende legenda'





Top10NL © Kadaster



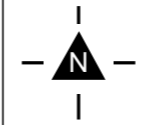
Legger Rijkswaterstaatswerken Waterwet - bovenaanzicht

Randmeren-Oost

Rijkswaterstaat Midden-Nederland

Versie: 2.0
 Status: Definitief
 Datum: 13 oktober 2014

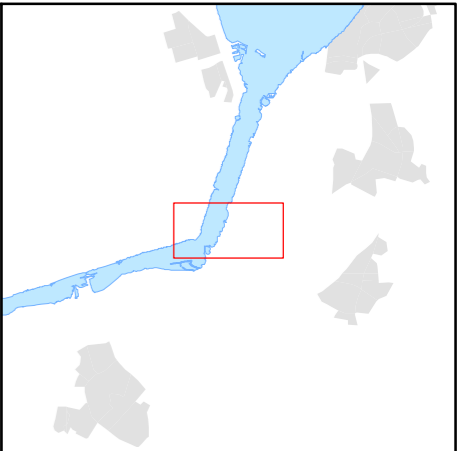
Kaartblad 34

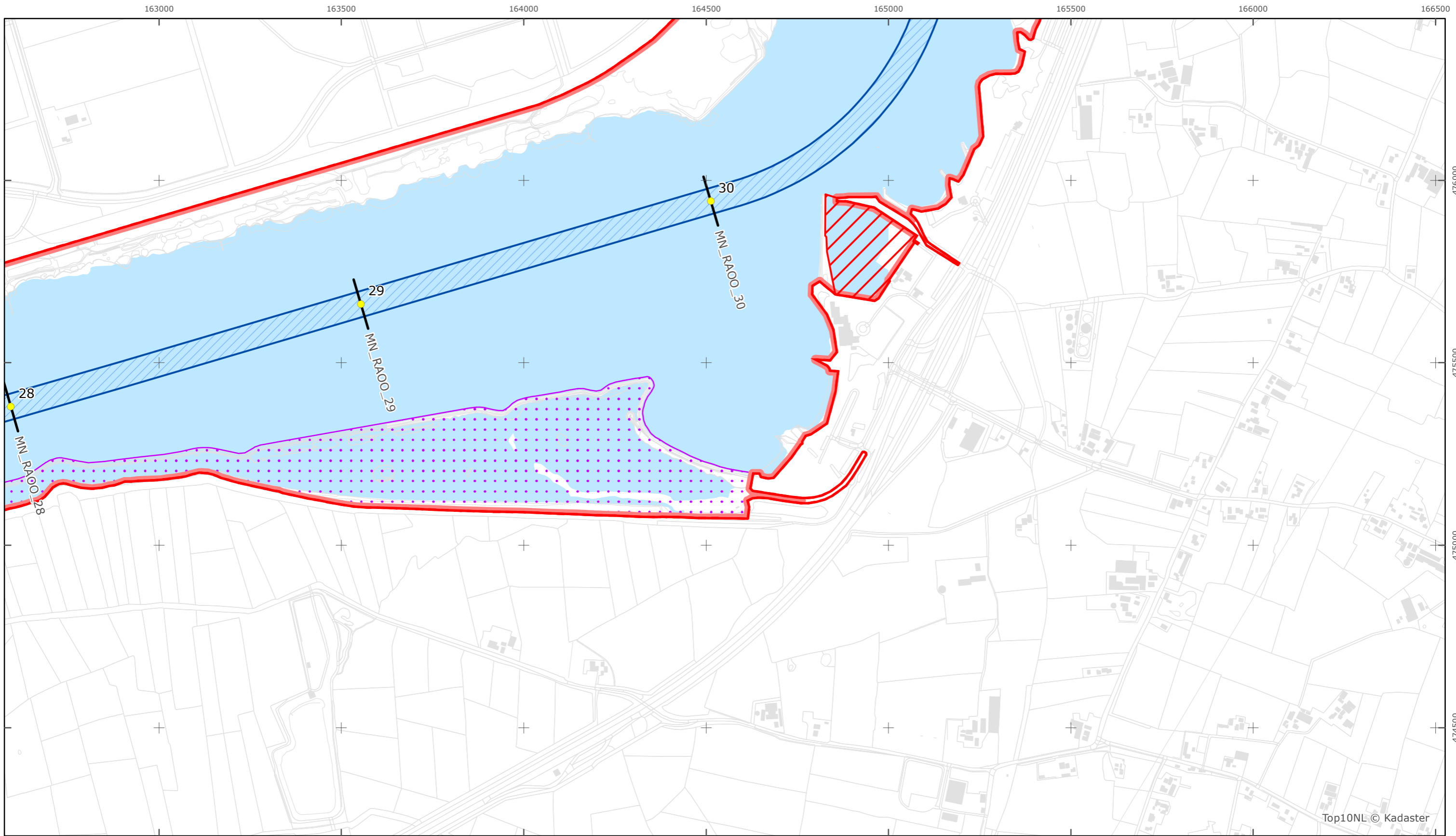


schaal 1:10.000 (A3)

Legenda

Overige legenda-eenheden op blad 'overkoepelende legenda'





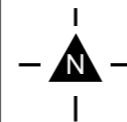
Legger Rijkswaterstaatswerken Waterwet - bovenaanzicht

Randmeren-Oost

Rijkswaterstaat Midden-Nederland

Versie: 2.0
 Status: Definitief
 Datum: 13 oktober 2014

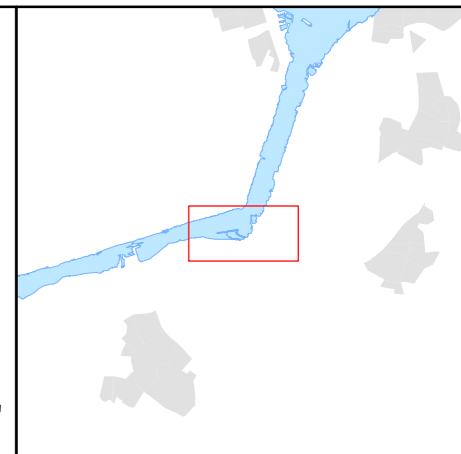
Kaartblad 35

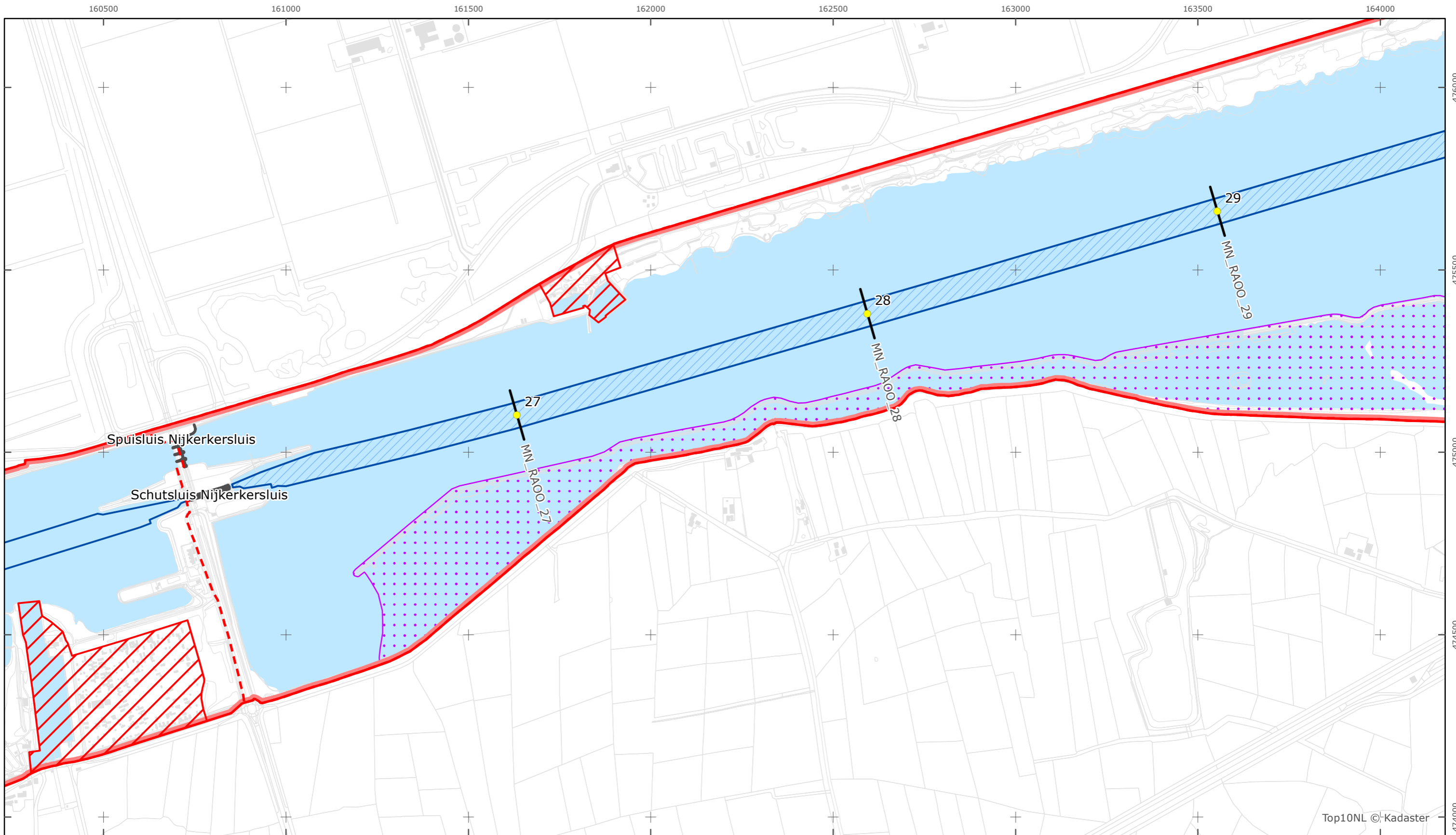


schaal 1:10.000 (A3)

Legenda

Overige legenda-eenheden op blad 'overkoepelende legenda'





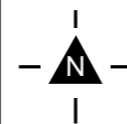
Legger Rijkswaterstaatswerken Waterwet - bovenaanzicht

Randmeren-Oost

Rijkswaterstaat Midden-Nederland

Versie: 2.0
 Status: Definitief
 Datum: 13 oktober 2014

Kaartblad 36



schaal 1:10.000 (A3)

Legenda

Overige legenda-eenheden op blad 'overkoepelende legenda'

