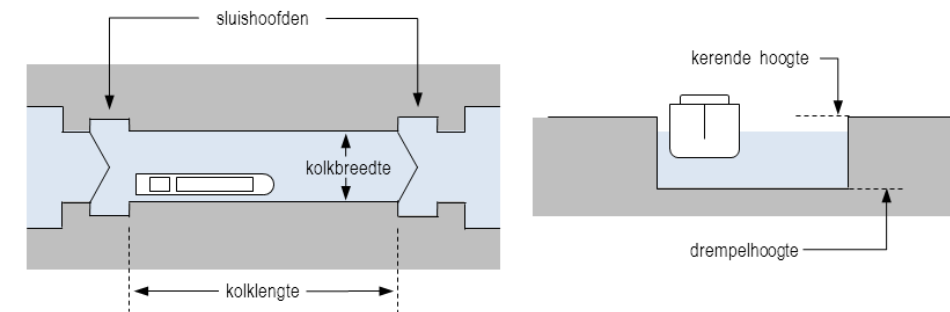




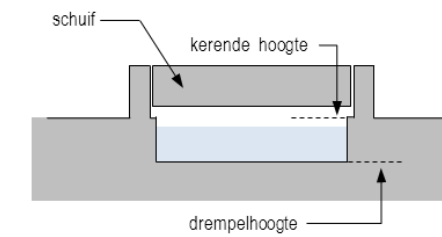
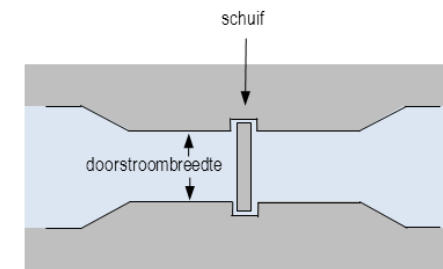
Soort kunstwerk: Schutsluis
RWS-dienst: Rijkswaterstaat Midden-Nederland
Waterlichaam: Markermeer



Naam	BeheerObjectCode	Kerende hoogte [m NAP]	Drempelhoogte [m NAP]	Kolkte [m]	Kolkbreedte [m]	Opmerkingen
Naviduct Krabbersgat	20A-001	niet van toepassing	zie legger primaire keringen	zie legger primaire keringen	zie legger primaire keringen	
Krabbergatsluis schutsluis	20A-001-01	zie legger primaire keringen	zie legger primaire keringen	zie legger primaire keringen	zie legger primaire keringen	-
Houtribsluis schutsluis west	20D-001-01	zie legger primaire keringen	zie legger primaire keringen	zie legger primaire keringen	zie legger primaire keringen	-
Houtribsluis schutsluis oost	20D-001-02	zie legger primaire keringen	zie legger primaire keringen	zie legger primaire keringen	zie legger primaire keringen	-



Soort kunstwerk: In- & Uitwateringssluis
RWS-dienst: Rijkswaterstaat Midden-Nederland
Waterlichaam: Markermeer



Naam	BeheerObjectCode	Type	Kerende hoogte [m NAP]	Drempelhoogte [m NAP]	Doorstroombreedte [m]	Maximale capaciteit [m3/s]	Opmerkingen
Krabbersgatsluis spuisluizen	MMMM.KU.-.49,675	Aflaat	zie legger primaire keringen	zie legger primaire keringen	zie legger primaire keringen	335.0	2 kolken
Houtrib spuisluis oost	MMMM.KU.-.75,551	Kering	zie legger primaire keringen	zie legger primaire keringen	zie legger primaire keringen	zie legger primaire keringen	De Houtribsluis heeft 6 kolken, 3 kolken oost en 3 kolken west
Houtribsluis spuisluis west	MMMM.KU.-.75,555	Aflaat	zie legger primaire keringen	zie legger primaire keringen	zie legger primaire keringen	zie legger primaire keringen	3 kolken



Kenmerken stroomgeleidingsobjecten

RWS-dienst: Rijkswaterstaat Midden-Nederland

Waterlichaam: Markermeer

Aantal stroomgeleidingsobjecten	Lengtebereik stroomgeleidingsobjecten [m]	Breedtebereik stroomgeleidingsobjecten [m]	Opmerkingen
20	3.8 - 20.0	76.3 - 2852.1	12 objecten zonder lengte en breedte