

Legger Rijkswaterstaatswerken Waterwet - bovenaanzicht

IJsselmeer

Rijkswaterstaat Midden-Nederland

Versie: 2.0  
 Status: Definitief  
 Datum: 13 oktober 2014

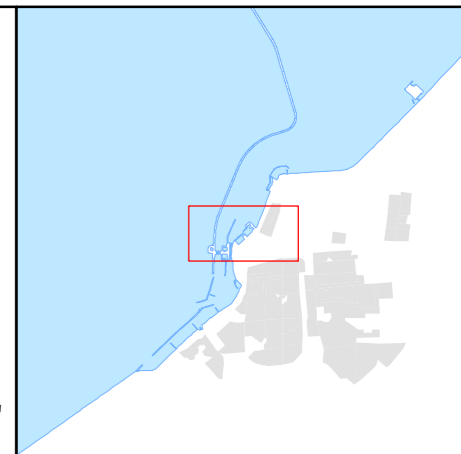
Kaartblad 78

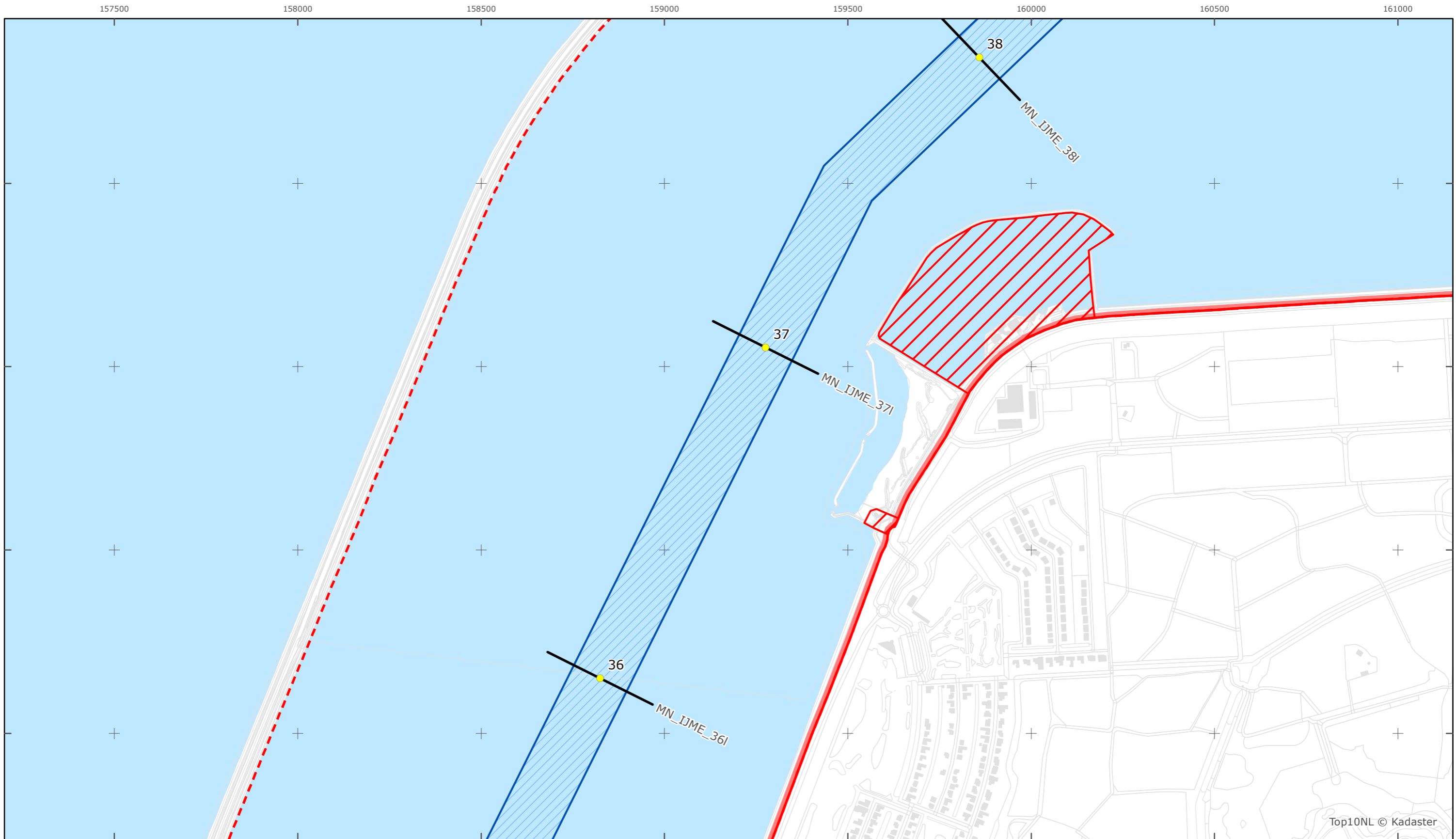


schaal 1:10.000 (A3)

Legenda

Overige legenda-eenheden op blad 'overkoepelende legenda'





Top10NL © Kadaster



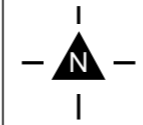
Legger Rijkswaterstaatswerken Waterwet - bovenaanzicht

IJsselmeer

Rijkswaterstaat Midden-Nederland

Versie: 2.0  
 Status: Definitief  
 Datum: 13 oktober 2014

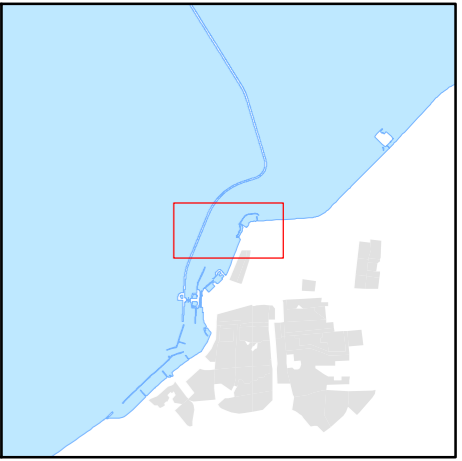
Kaartblad 79

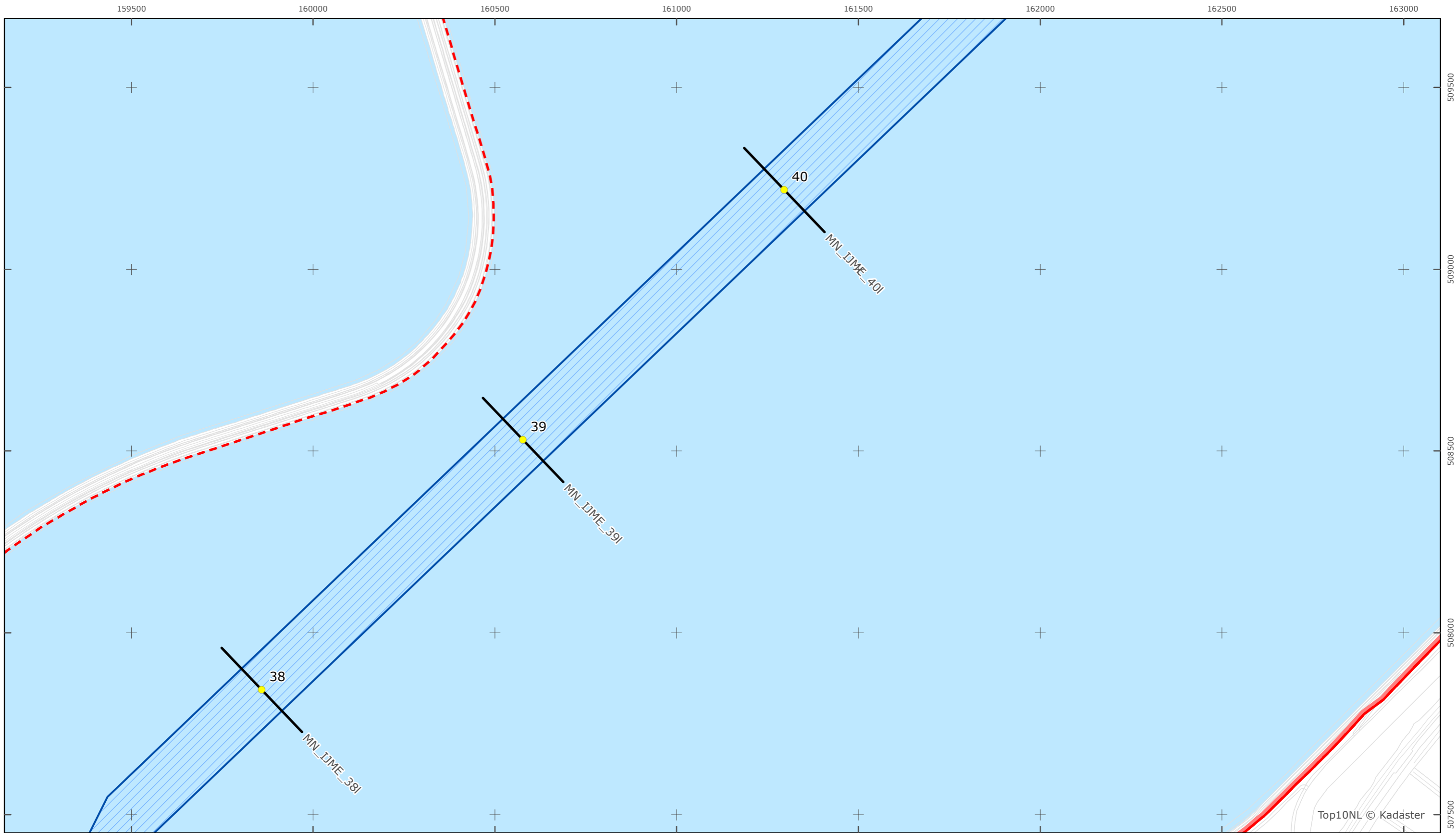


schaal 1:10.000 (A3)

Legenda

Overige legenda-eenheden op blad 'overkoepelende legenda'





Top10NL © Kadaster



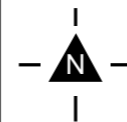
Legger Rijkswaterstaatswerken Waterwet - bovenaanzicht

IJsselmeer

Rijkswaterstaat Midden-Nederland

Versie: 2.0  
 Status: Definitief  
 Datum: 13 oktober 2014

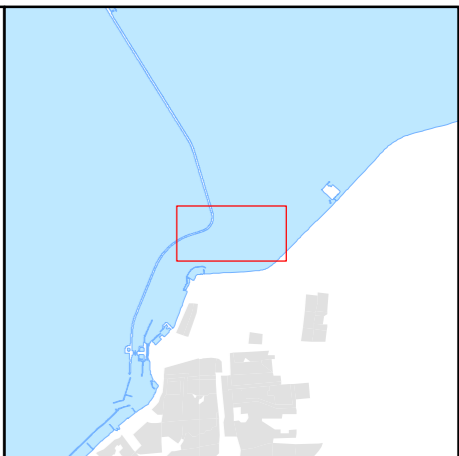
Kaartblad 80

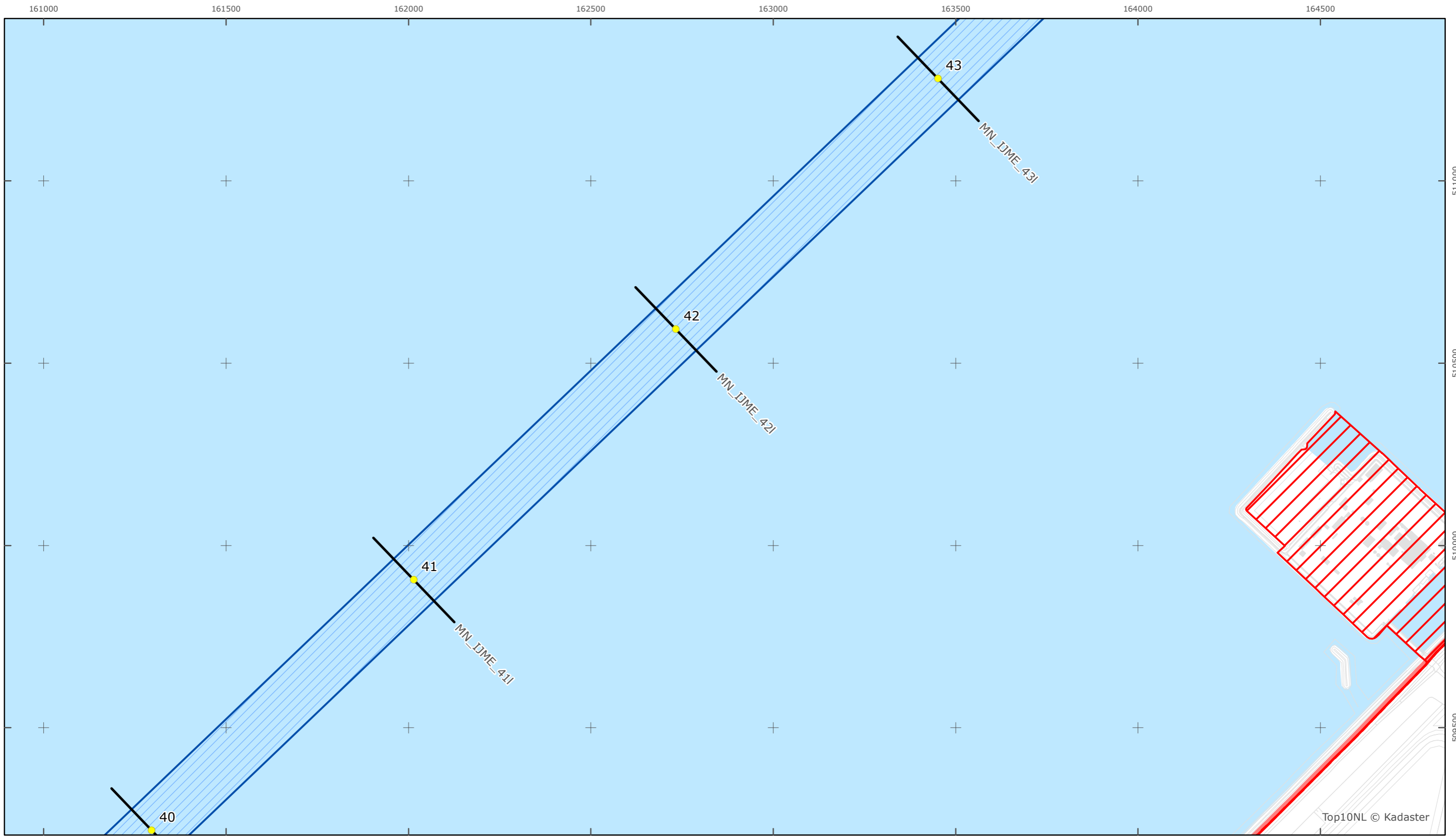


schaal 1:10.000 (A3)

Legenda

Overige legenda-eenheden op blad 'overkoepelende legenda'





Top10NL © Kadaster



Legger Rijkswaterstaatswerken Waterwet - bovenaanzicht  
IJsselmeer

Rijkswaterstaat Midden-Nederland  
Versie: 2.0  
Status: Definitief  
Datum: 13 oktober 2014

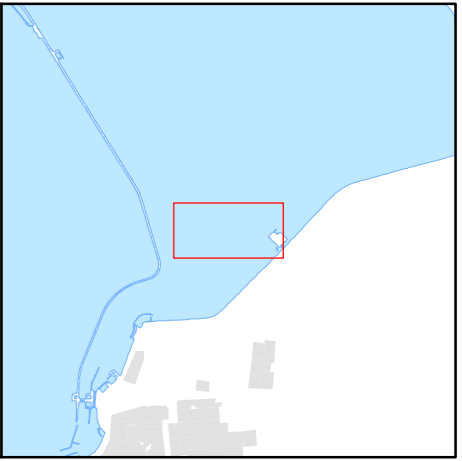
Kaartblad 81

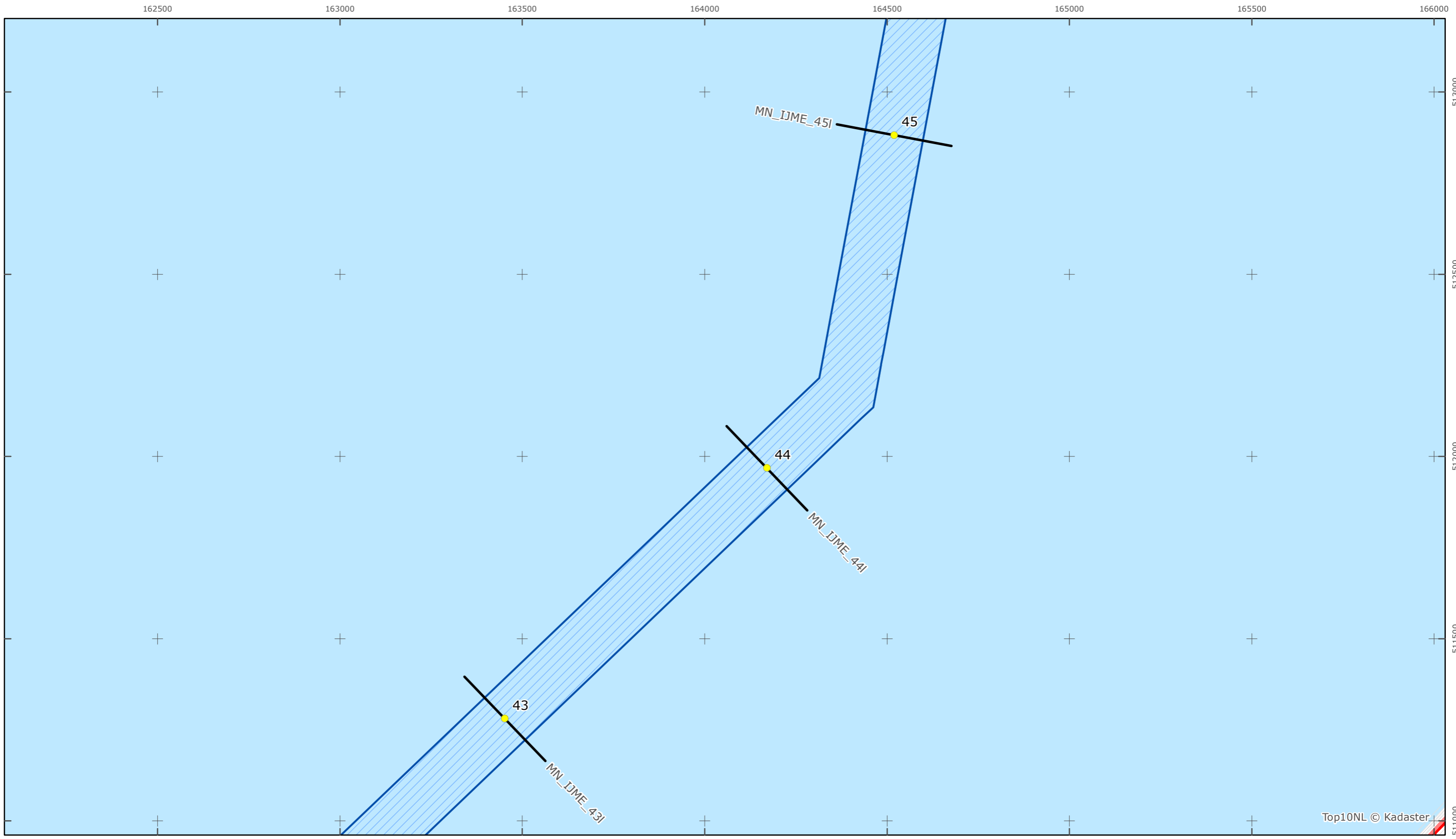
0 500 m

schaal 1:10.000 (A3)

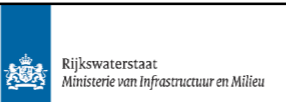
Legenda

Overige legenda-eenheden op blad 'overkoepelende legenda'





Top10NL © Kadaster



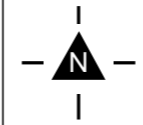
Legger Rijkswaterstaatswerken Waterwet - bovenaanzicht

IJsselmeer

Rijkswaterstaat Midden-Nederland

Versie: 2.0  
 Status: Definitief  
 Datum: 13 oktober 2014

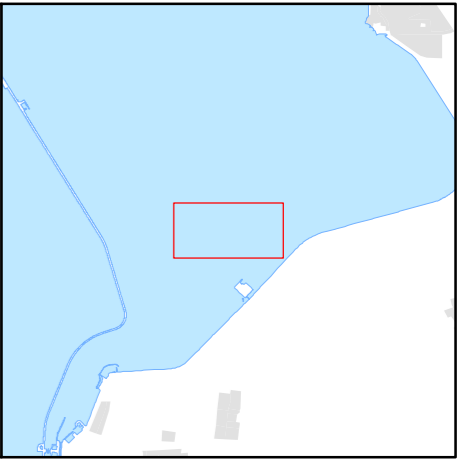
Kaartblad 82

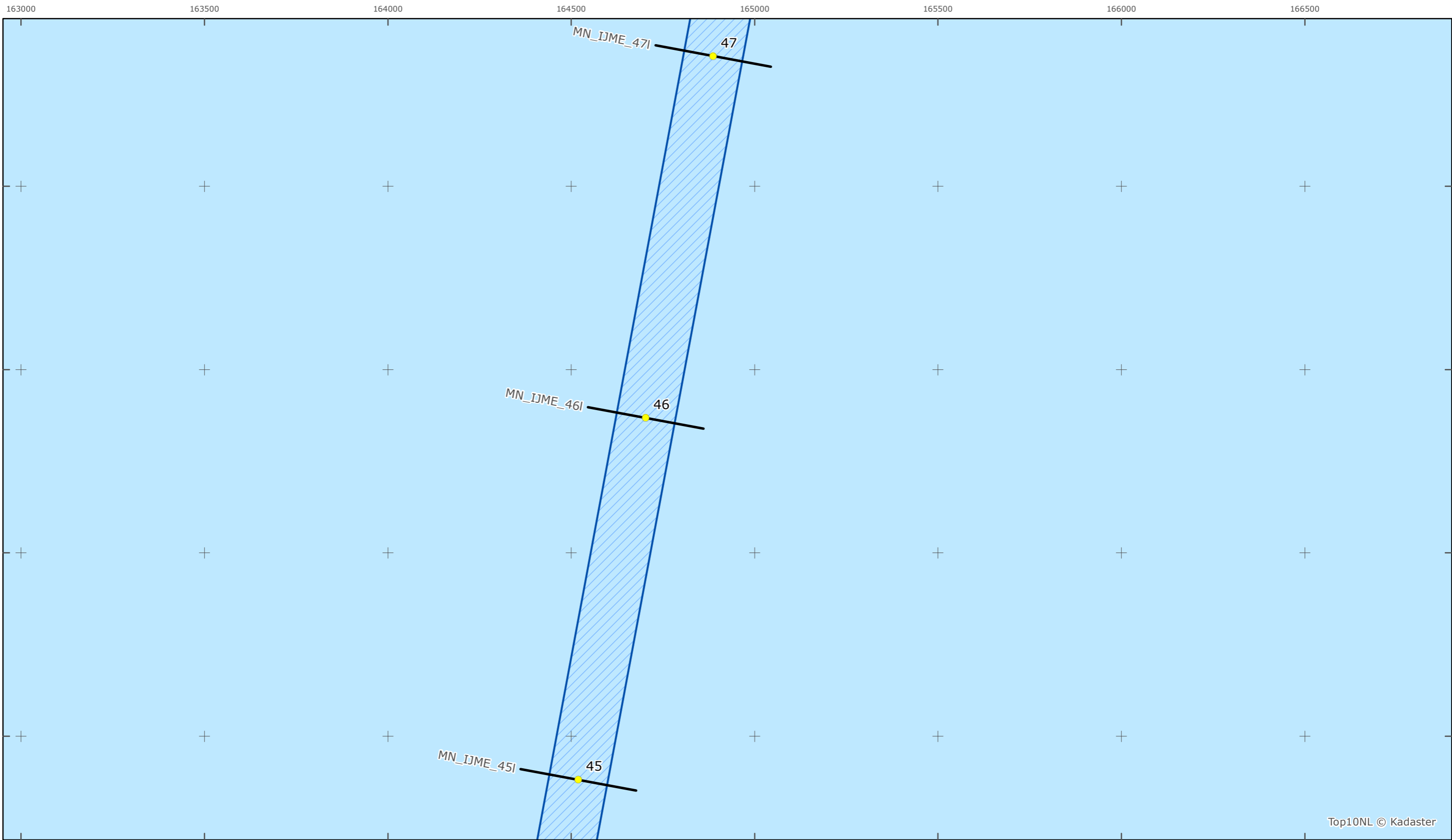


schaal 1:10.000 (A3)

Legenda

Overige legenda-eenheden op blad 'overkoepelende legenda'





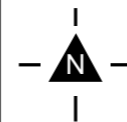
Legger Rijkswaterstaatswerken Waterwet - bovenaanzicht

IJsselmeer

Rijkswaterstaat Midden-Nederland

Versie: 2.0  
Status: Definitief  
Datum: 13 oktober 2014

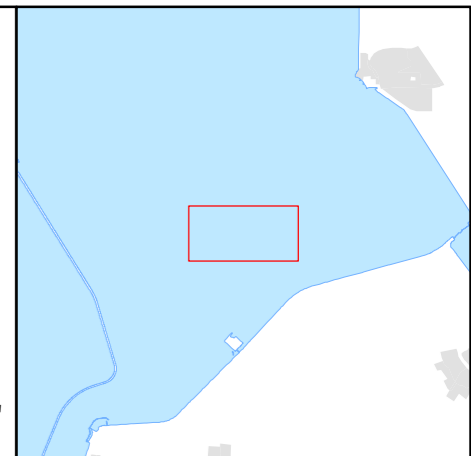
Kaartblad 83

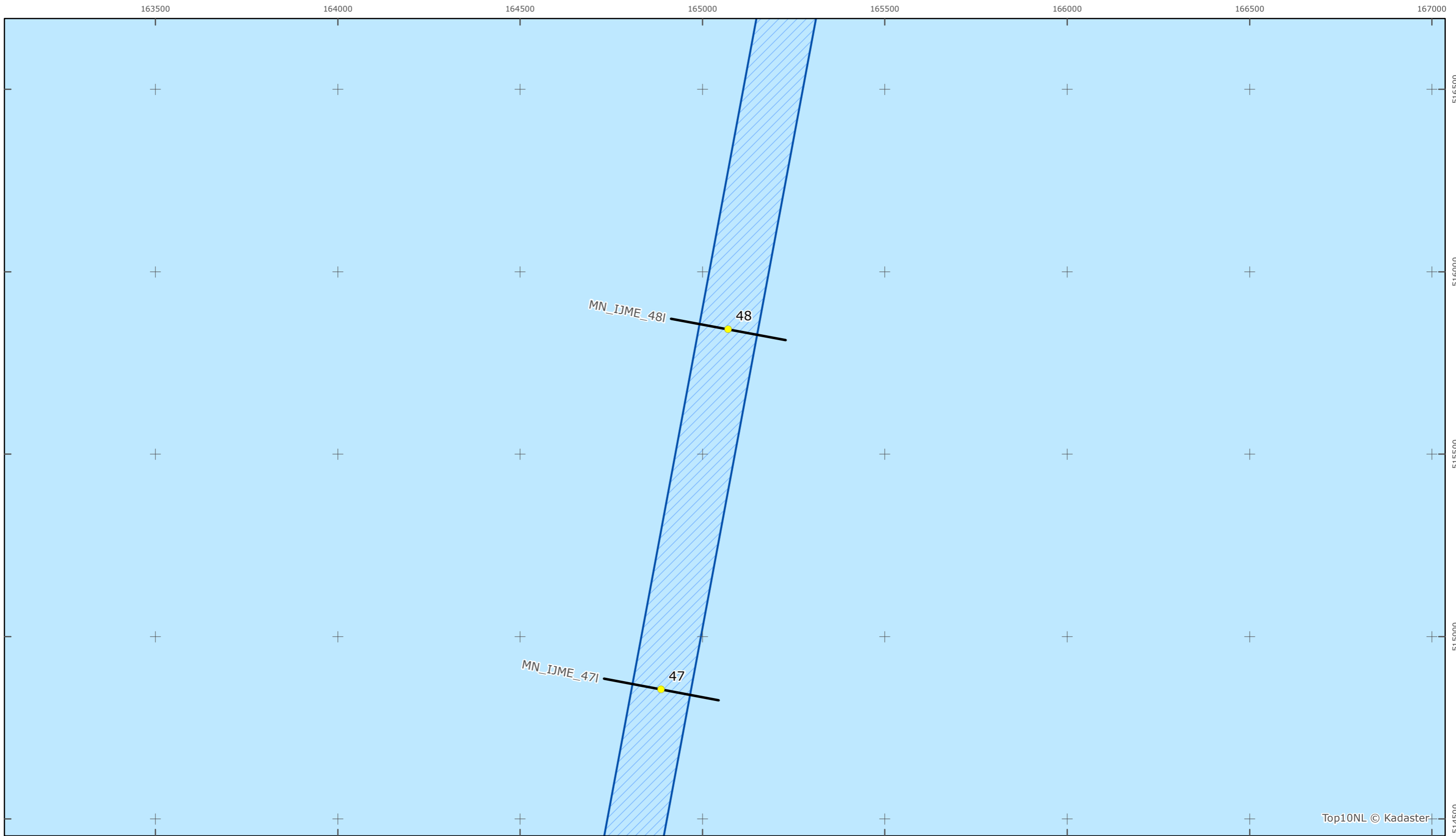


schaal 1:10.000 (A3)

Legenda

Overige legenda-eenheden op blad 'overkoepelende legenda'





Top10NL © Kadaster



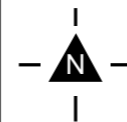
Legger Rijkswaterstaatswerken Waterwet - bovenaanzicht

IJsselmeer

Rijkswaterstaat Midden-Nederland

Versie: 2.0  
 Status: Definitief  
 Datum: 13 oktober 2014

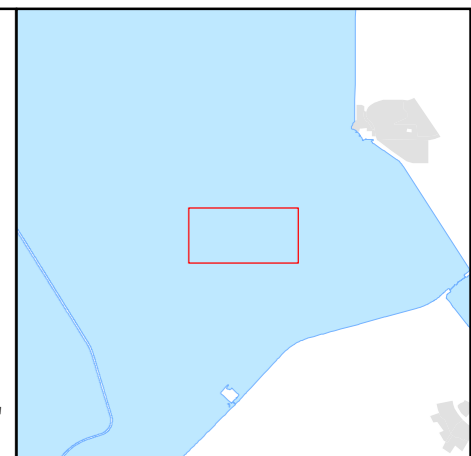
Kaartblad 84

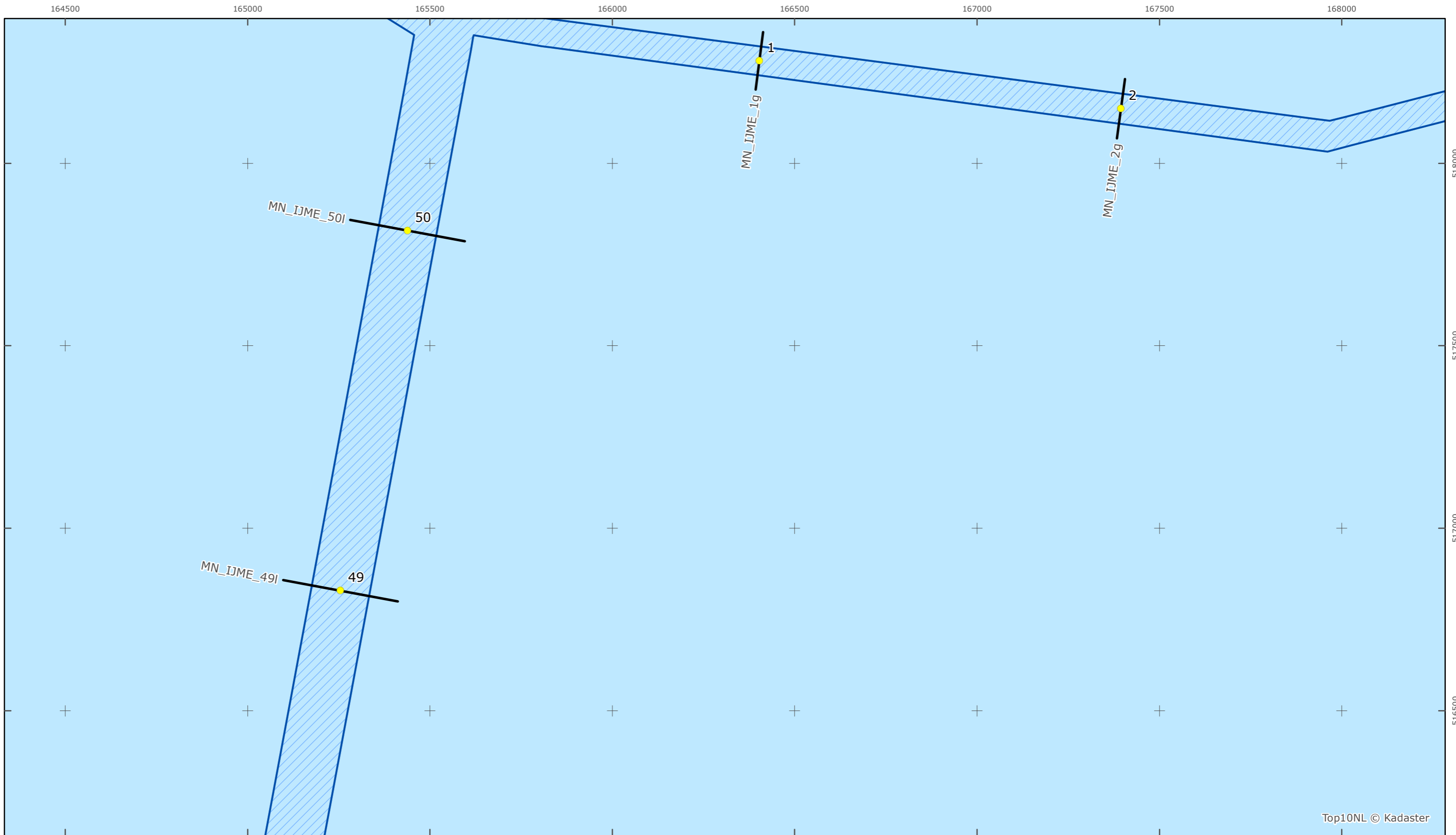


schaal 1:10.000 (A3)

Legenda

Overige legenda-eenheden op blad 'overkoepelende legenda'





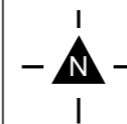
Legger Rijkswaterstaatswerken Waterwet - bovenaanzicht

IJsselmeer

Rijkswaterstaat Midden-Nederland

Versie: 2.0  
Status: Definitief  
Datum: 13 oktober 2014

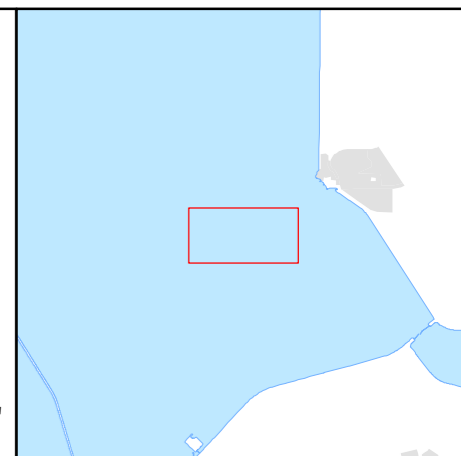
Kaartblad 85



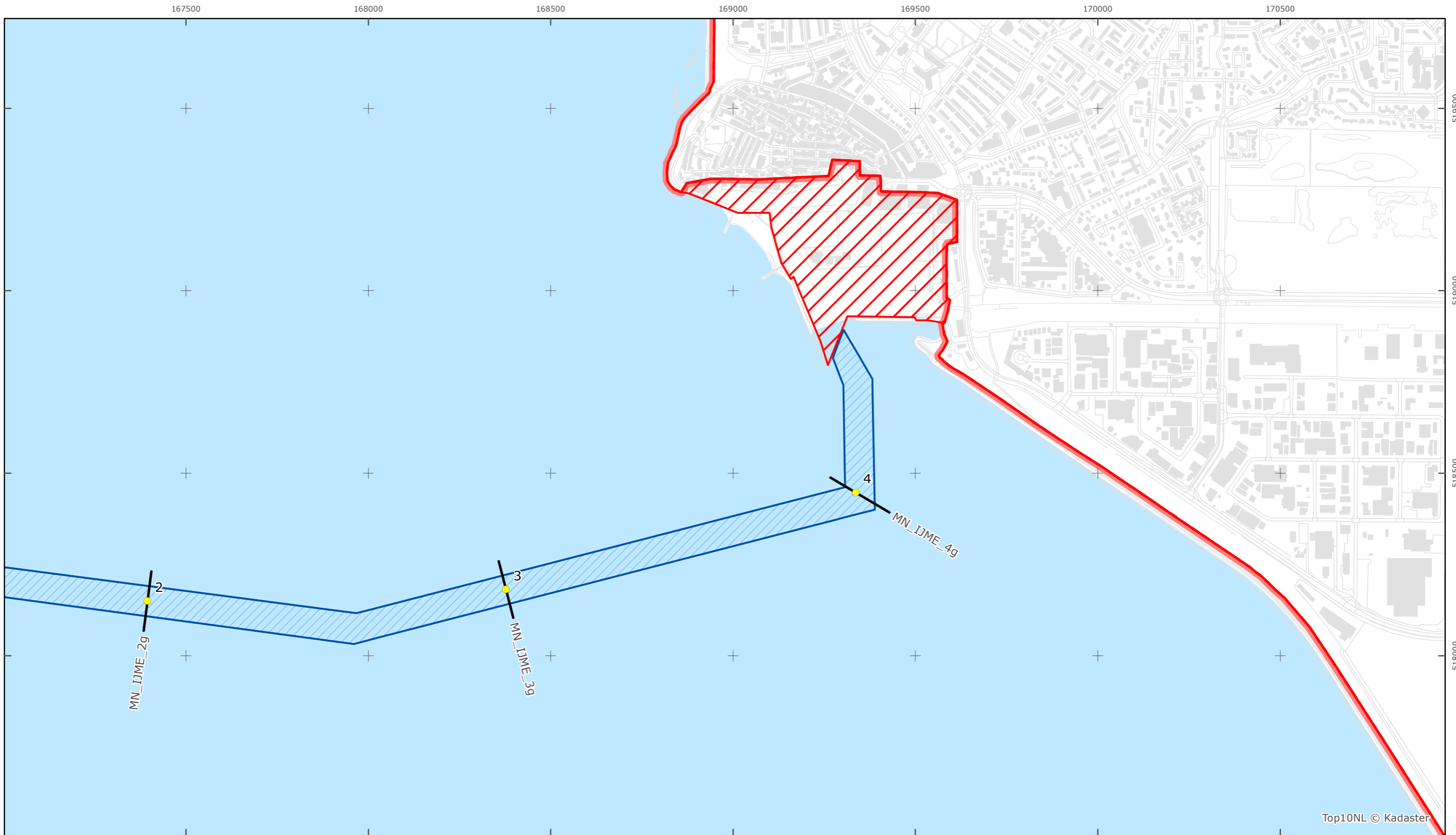
schaal 1:10.000 (A3)

Legenda

Overige legenda-eenheden op blad 'overkoepelende legenda'







Top10NL © Kadaster



Legger Rijkswaterstaatswerken Waterwet - bovenaanzicht

IJsselmeer

Rijkswaterstaat Midden-Nederland

Versie: 2.0  
Status: Definitief  
Datum: 13 oktober 2014

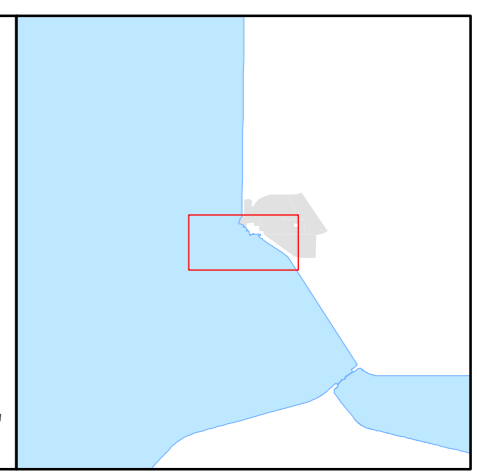
Kaartblad 86

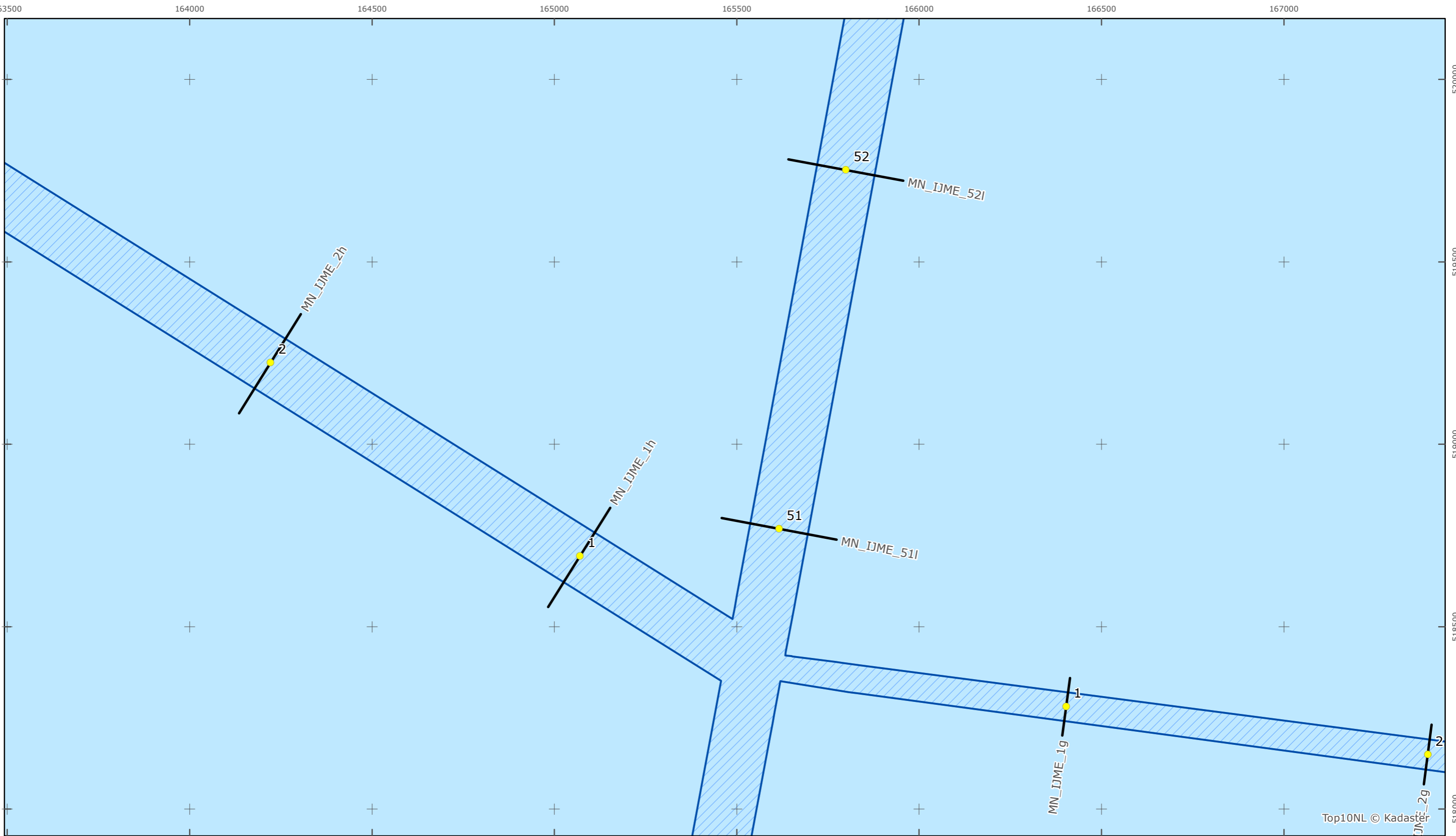


schaal 1:10.000 (A3)

Legenda

Overige legenda-eenheden op blad 'overkoepelende legenda'





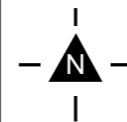
Legger Rijkswaterstaatswerken Waterwet - bovenaanzicht

IJsselmeer

Rijkswaterstaat Midden-Nederland

Versie: 2.0  
 Status: Definitief  
 Datum: 13 oktober 2014

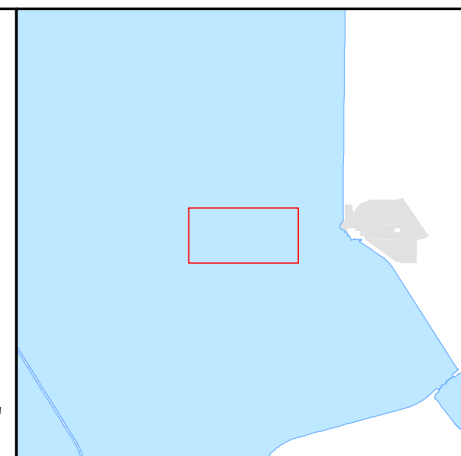
Kaartblad 87

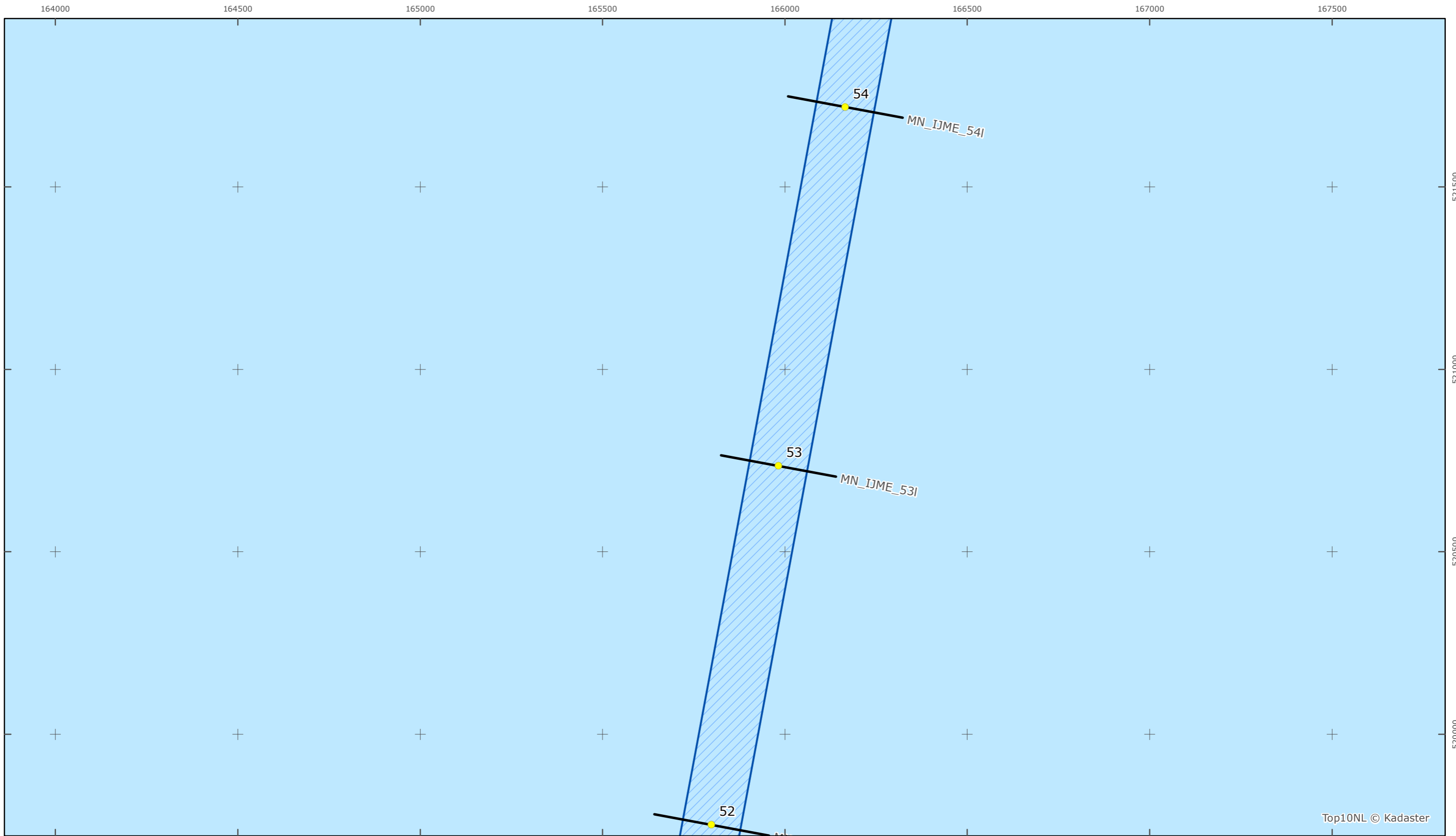


schaal 1:10.000 (A3)

Legenda

Overige legenda-eenheden op blad 'overkoepelende legenda'





Top10NL © Kadaster



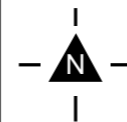
Legger Rijkswaterstaatswerken Waterwet - bovenaanzicht

IJsselmeer

Rijkswaterstaat Midden-Nederland

Versie: 2.0  
Status: Definitief  
Datum: 13 oktober 2014

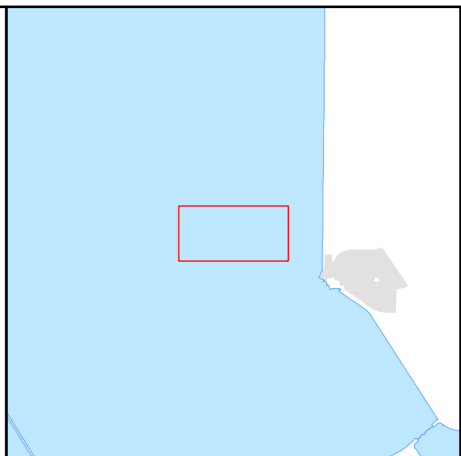
Kaartblad 88

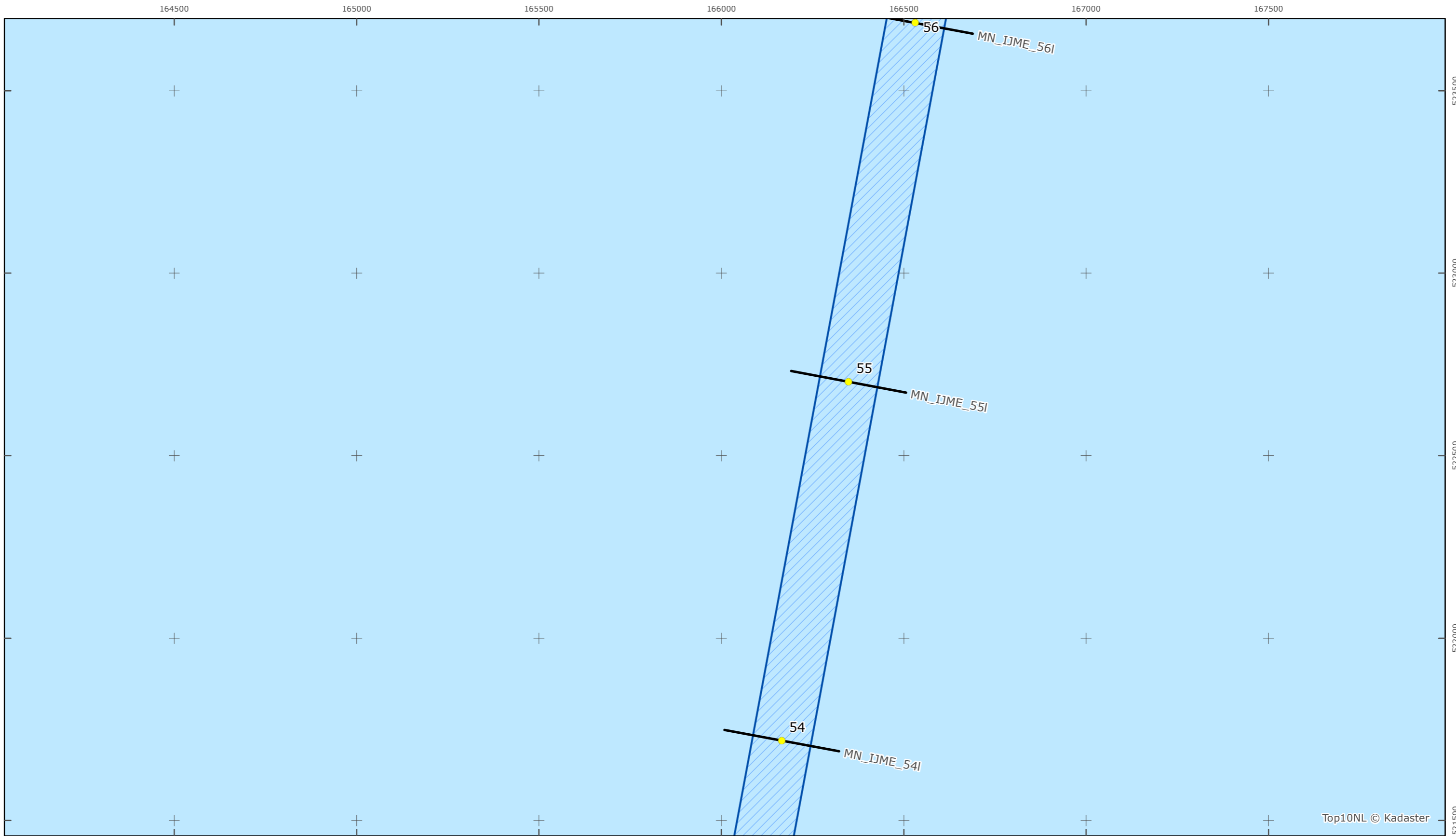


schaal 1:10.000 (A3)

Legenda

Overige legenda-eenheden op blad 'overkoepelende legenda'





Top10NL © Kadaster



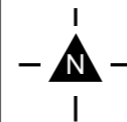
Legger Rijkswaterstaatswerken Waterwet - bovenaanzicht

IJsselmeer

Rijkswaterstaat Midden-Nederland

Versie: 2.0  
 Status: Definitief  
 Datum: 13 oktober 2014

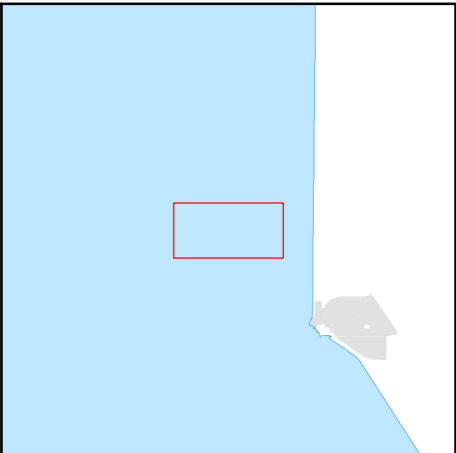
Kaartblad 89

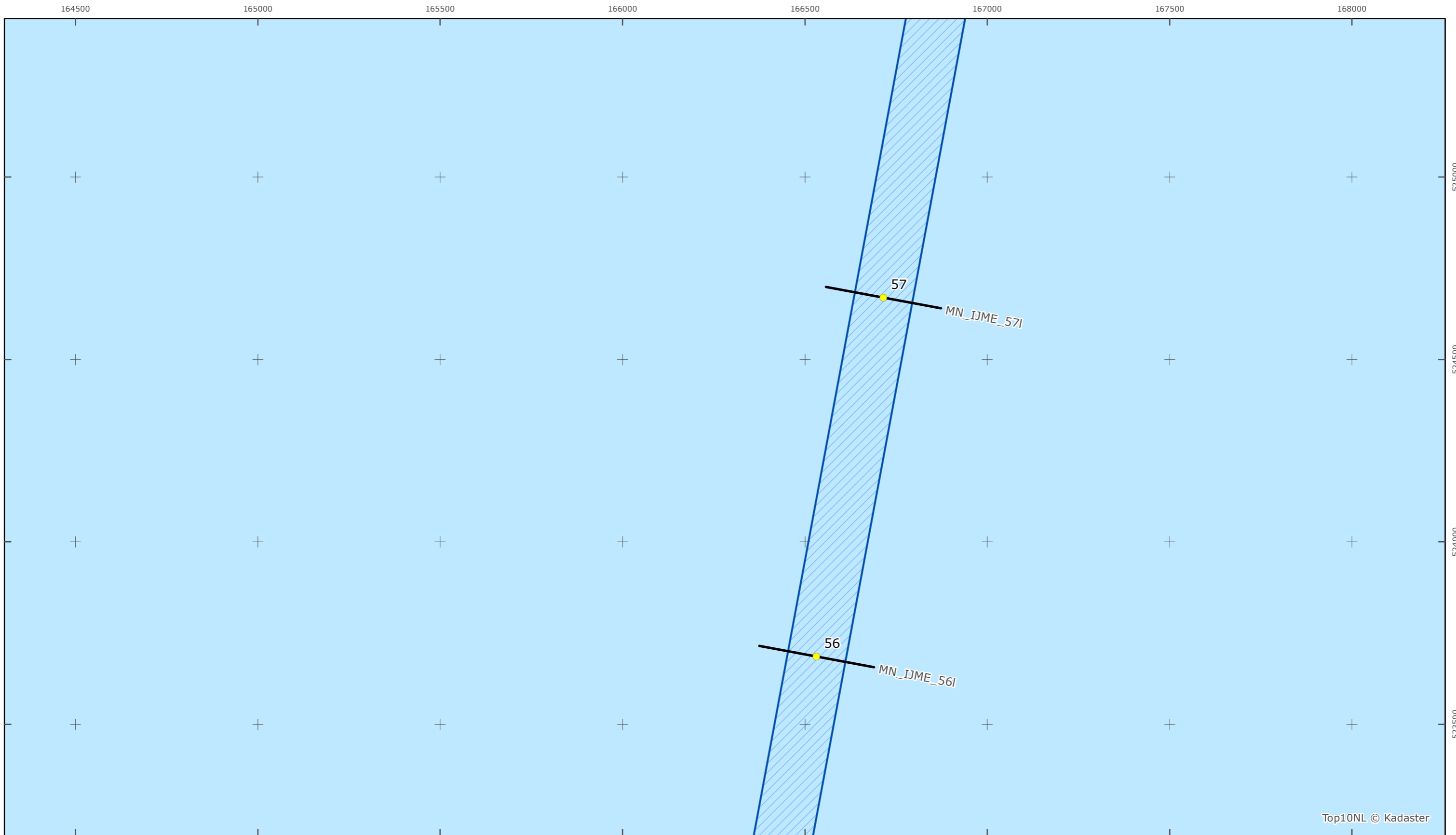


schaal 1:10.000 (A3)

Legenda

Overige legenda-eenheden op blad 'overkoepelende legenda'





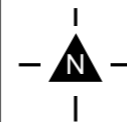
Legger Rijkswaterstaatswerken Waterwet - bovenaanzicht

IJsselmeer

Rijkswaterstaat Midden-Nederland

Versie: 2.0  
 Status: Definitief  
 Datum: 13 oktober 2014

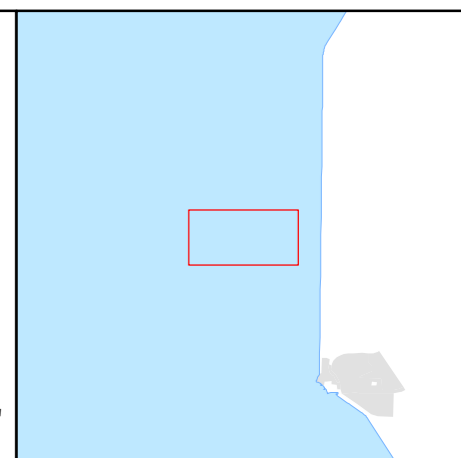
Kaartblad 90

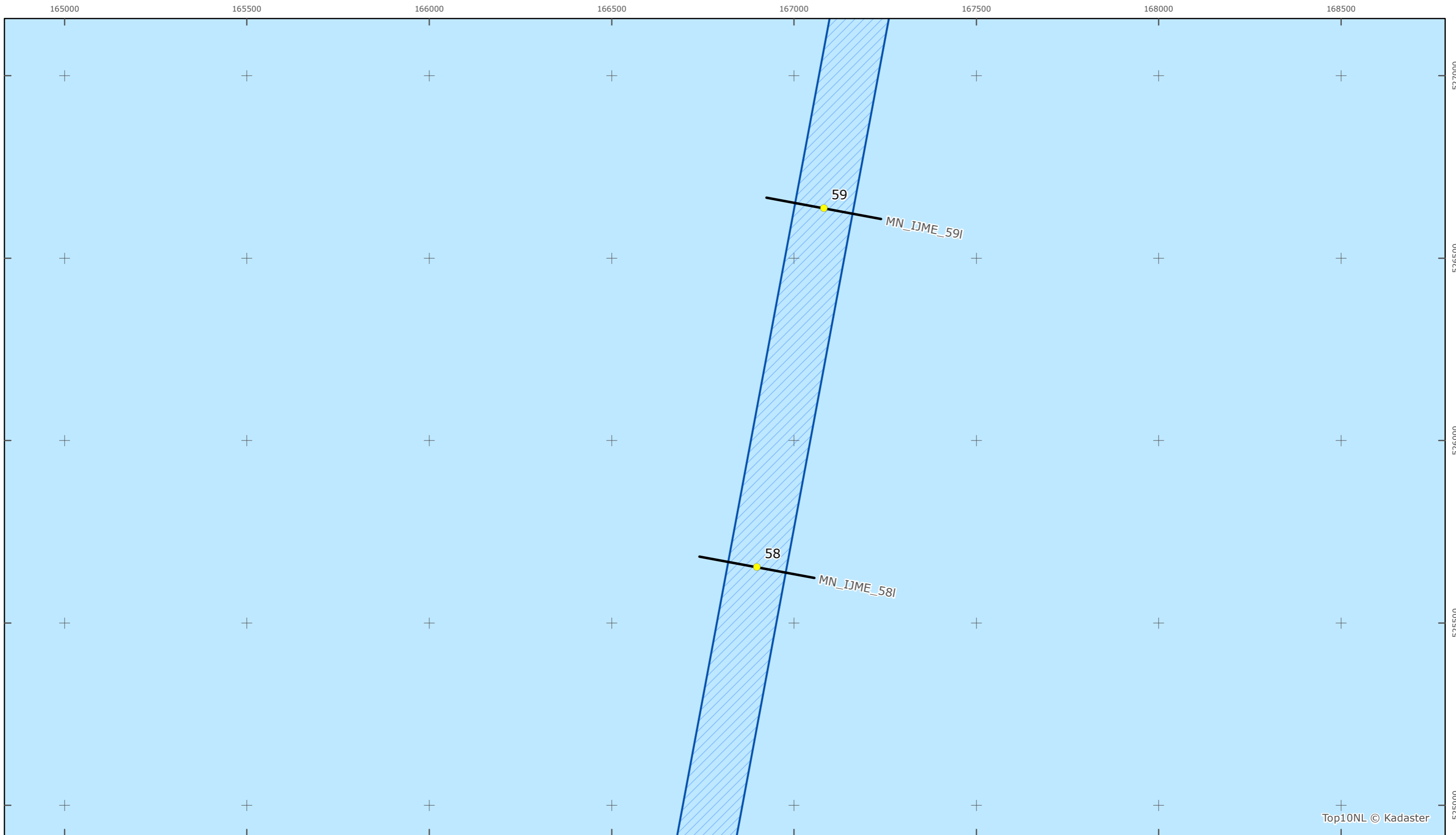


schaal 1:10.000 (A3)

Legenda

Overige legenda-eenheden op blad 'overkoepelende legenda'





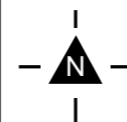
Legger Rijkswaterstaatswerken Waterwet - bovenaanzicht

IJsselmeer

Rijkswaterstaat Midden-Nederland

Versie: 2.0  
Status: Definitief  
Datum: 13 oktober 2014

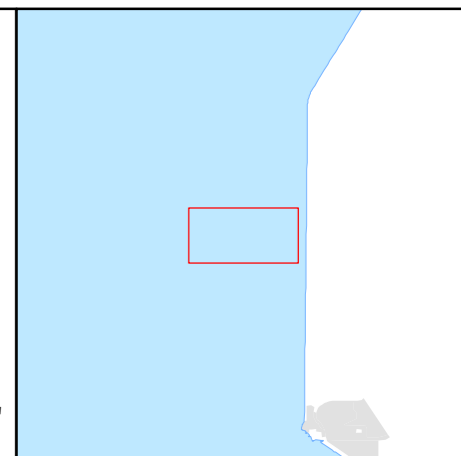
Kaartblad 91

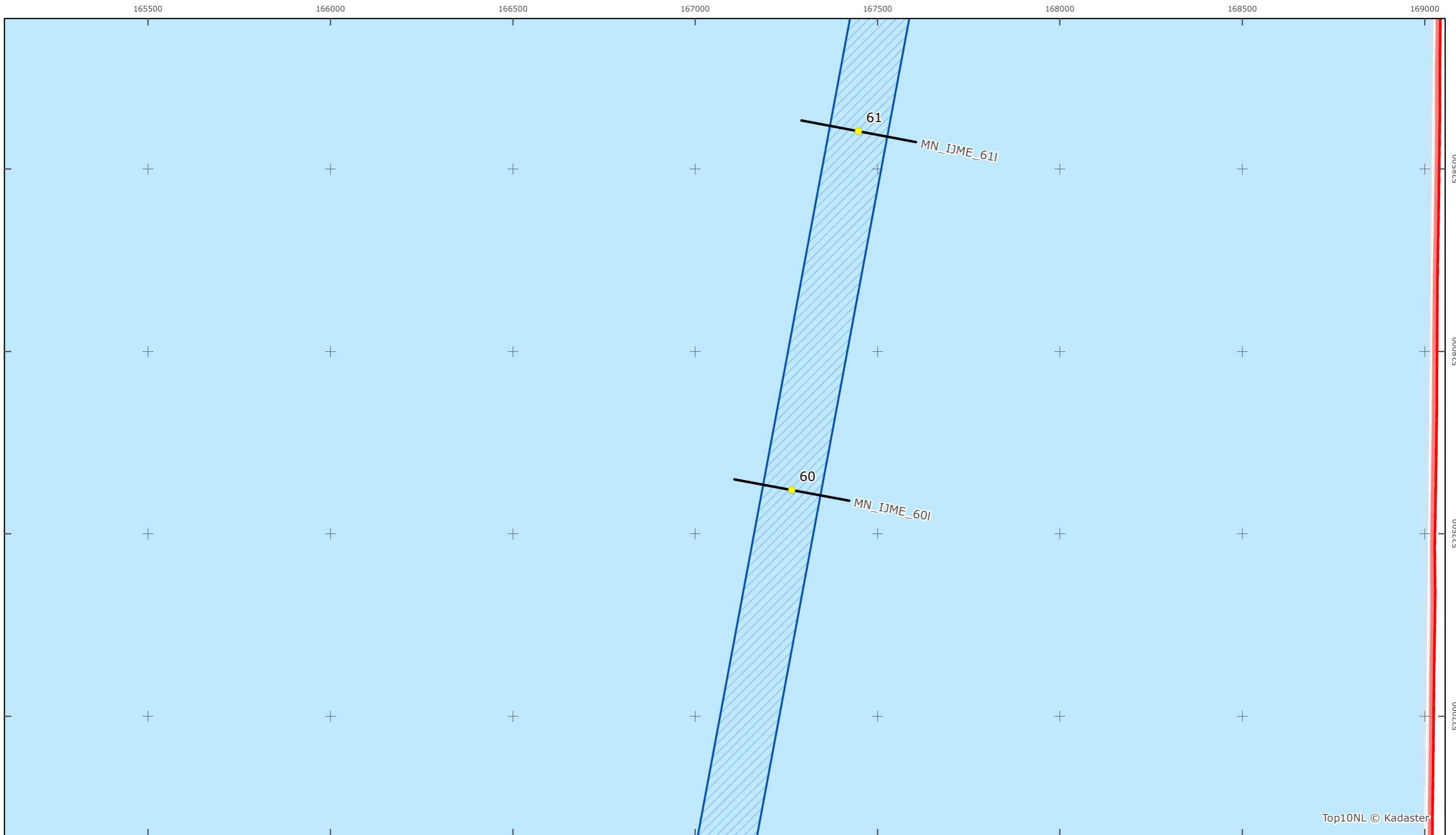


schaal 1:10.000 (A3)

Legenda

Overige legenda-eenheden op blad 'overkoepelende legenda'





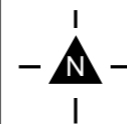
Legger Rijkswaterstaatswerken Waterwet - bovenaanzicht

IJsselmeer

Rijkswaterstaat Midden-Nederland

Versie: 2.0  
 Status: Definitief  
 Datum: 13 oktober 2014

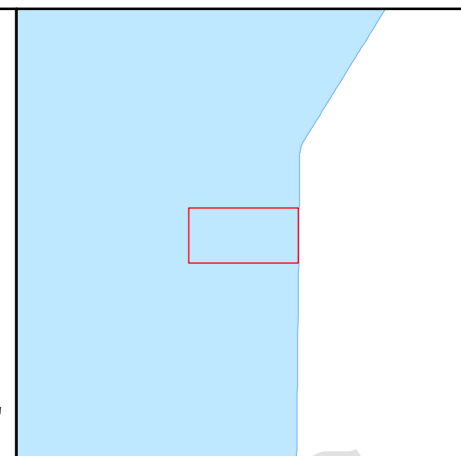
Kaartblad 92

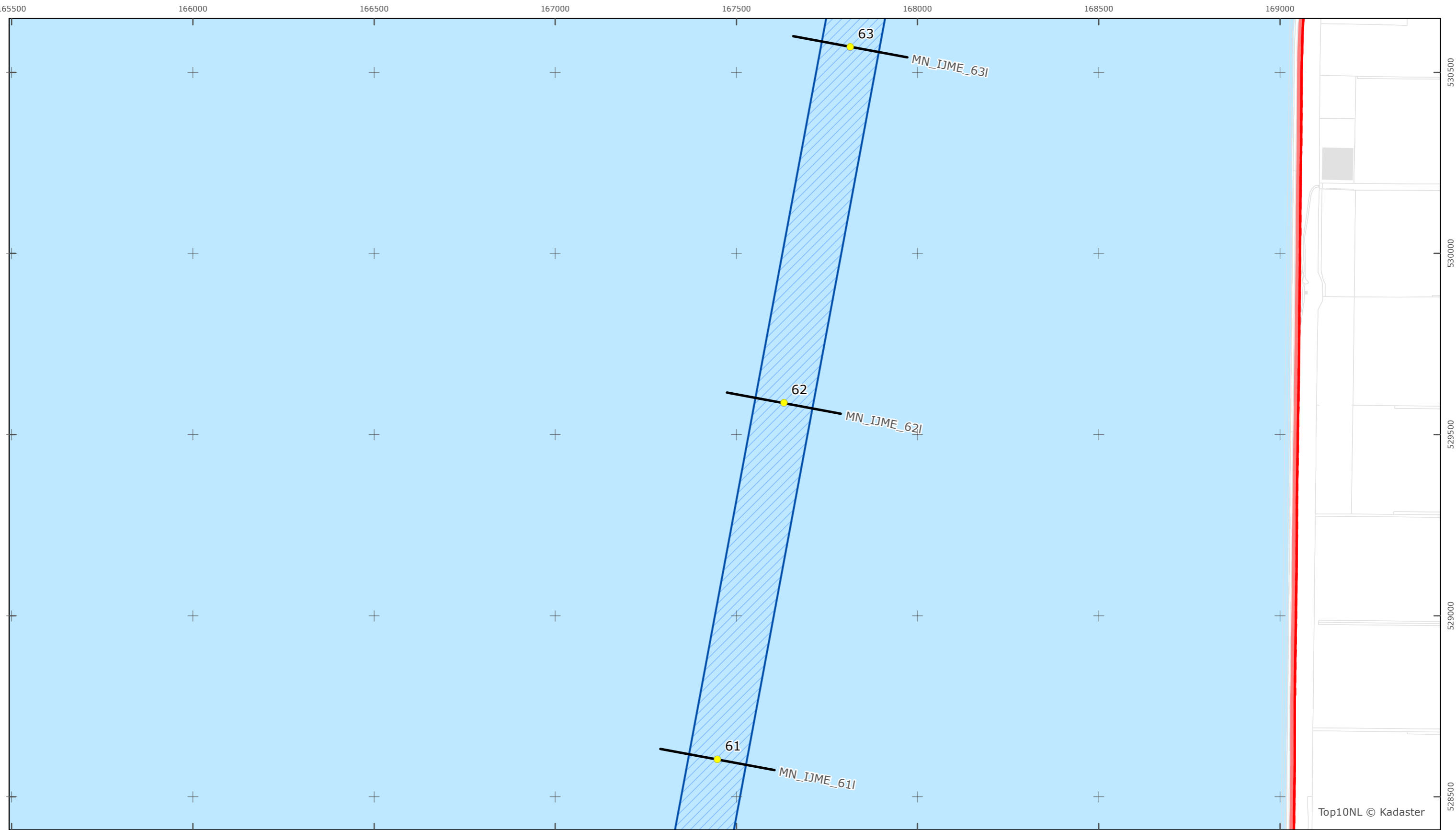


schaal 1:10.000 (A3)

Legenda

Overige legenda-eenheden op blad 'overkoepelende legenda'





Top10NL © Kadaster



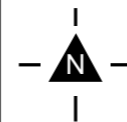
Legger Rijkswaterstaatswerken Waterwet - bovenaanzicht

IJsselmeer

Rijkswaterstaat Midden-Nederland

Versie: 2.0  
Status: Definitief  
Datum: 13 oktober 2014

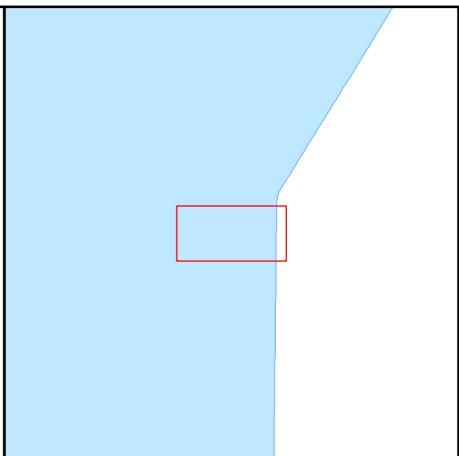
Kaartblad 93



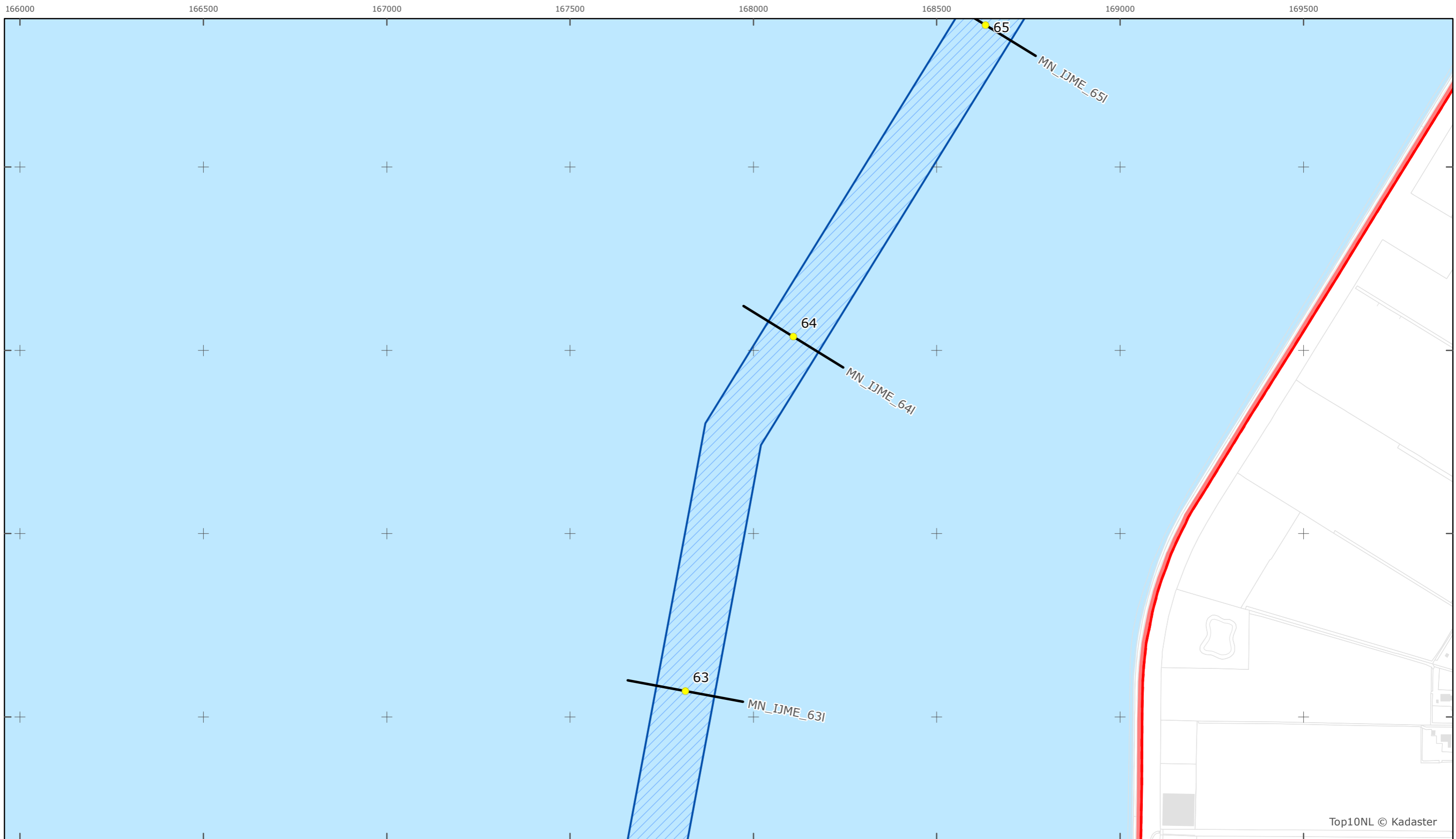
schaal 1:10.000 (A3)

Legenda

Overige legenda-eenheden op blad 'overkoepelende legenda'







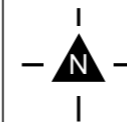
Legger Rijkswaterstaatswerken Waterwet - bovenaanzicht

IJsselmeer

Rijkswaterstaat Midden-Nederland

Versie: 2.0  
 Status: Definitief  
 Datum: 13 oktober 2014

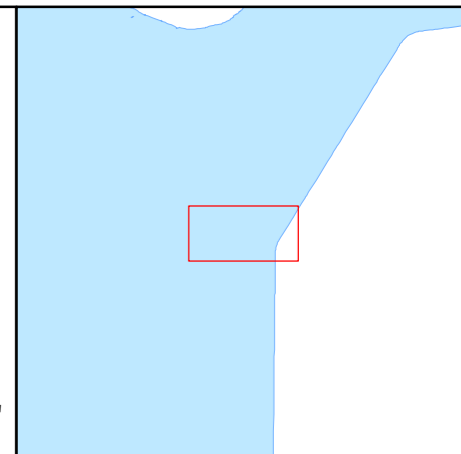
Kaartblad 94

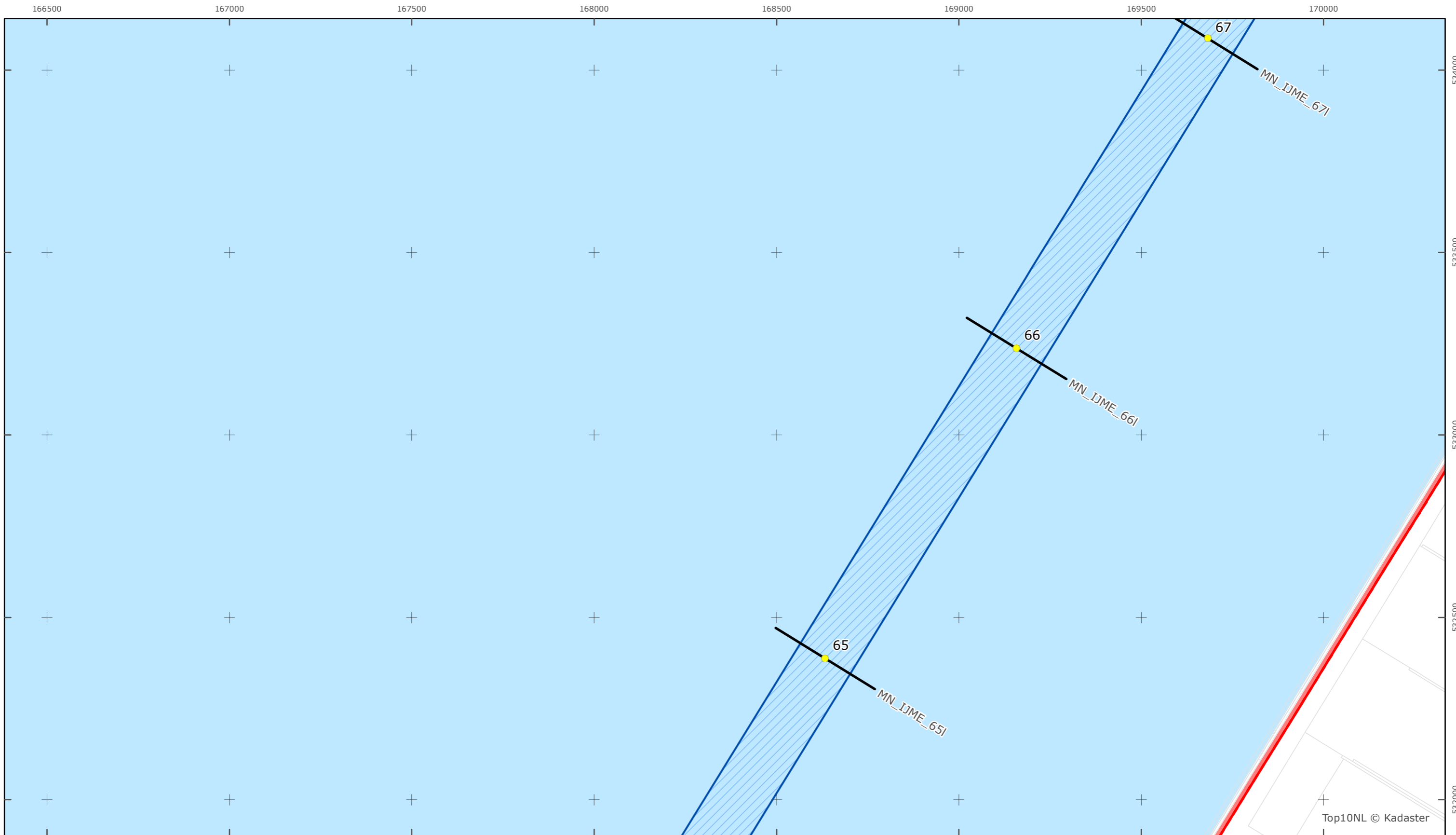


schaal 1:10.000 (A3)

Legenda

Overige legenda-eenheden op blad 'overkoepelende legenda'





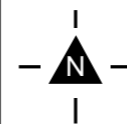
Legger Rijkswaterstaatswerken Waterwet - bovenaanzicht

IJsselmeer

Rijkswaterstaat Midden-Nederland

Versie: 2.0  
Status: Definitief  
Datum: 13 oktober 2014

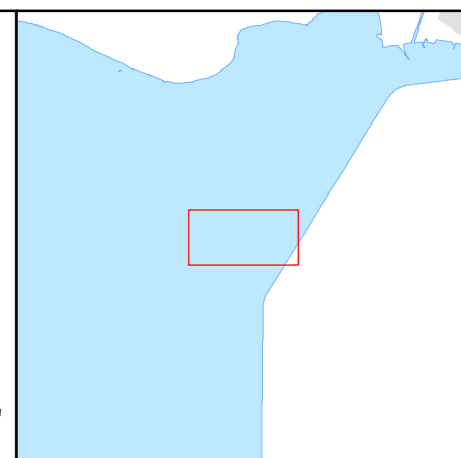
Kaartblad 95

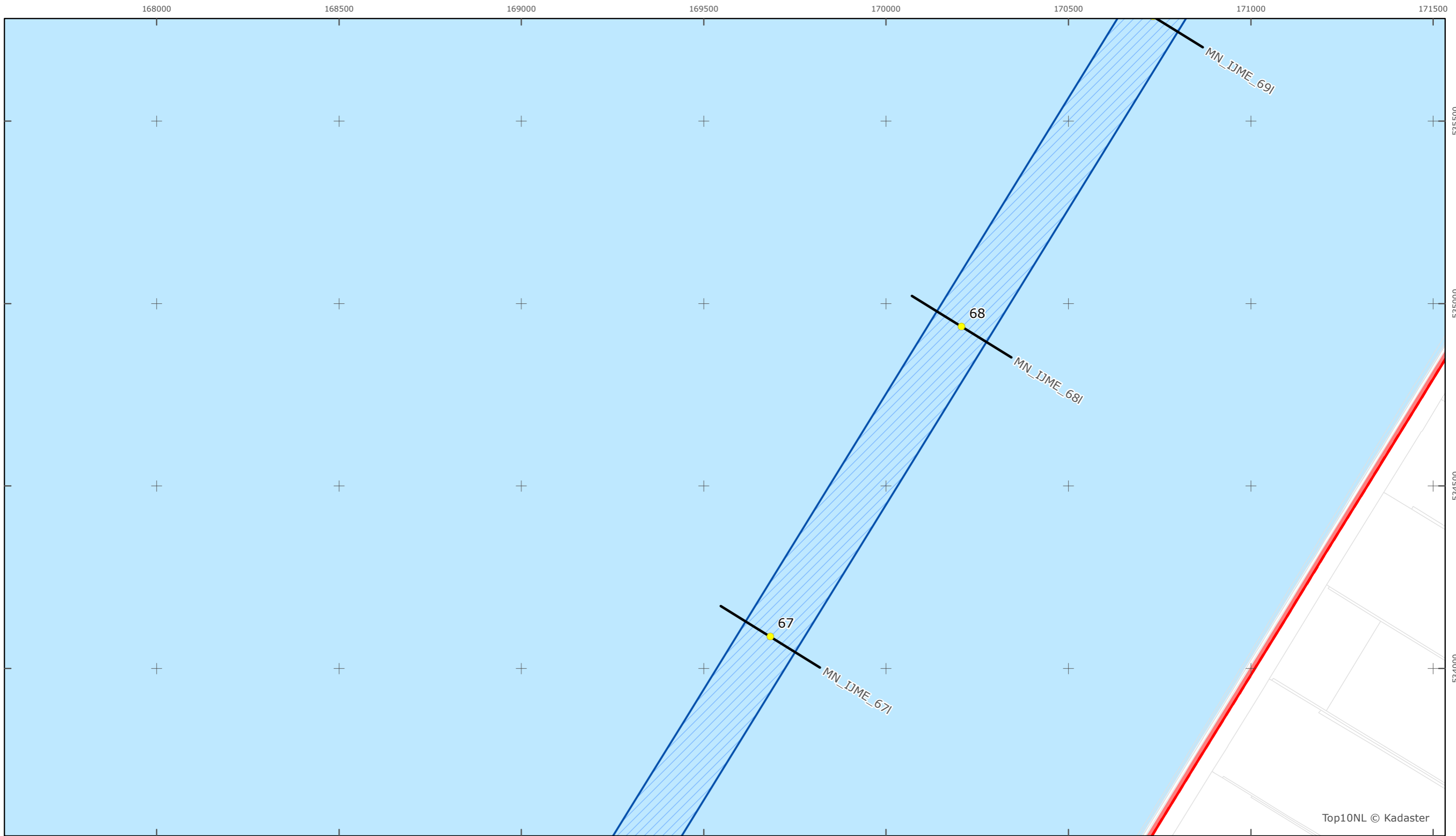


schaal 1:10.000 (A3)

Legenda

Overige legenda-eenheden op blad 'overkoepelende legenda'





Top10NL © Kadaster



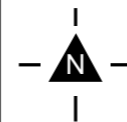
Legger Rijkswaterstaatswerken Waterwet - bovenaanzicht

IJsselmeer

Rijkswaterstaat Midden-Nederland

Versie: 2.0  
 Status: Definitief  
 Datum: 13 oktober 2014

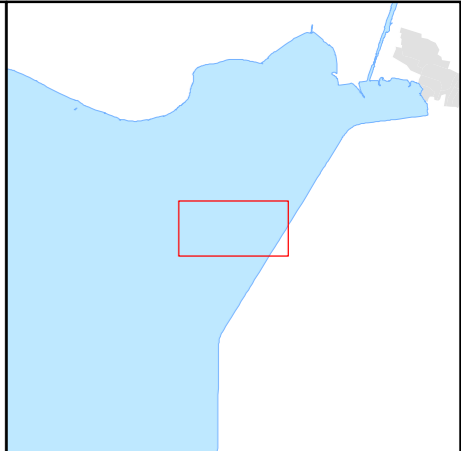
Kaartblad 96

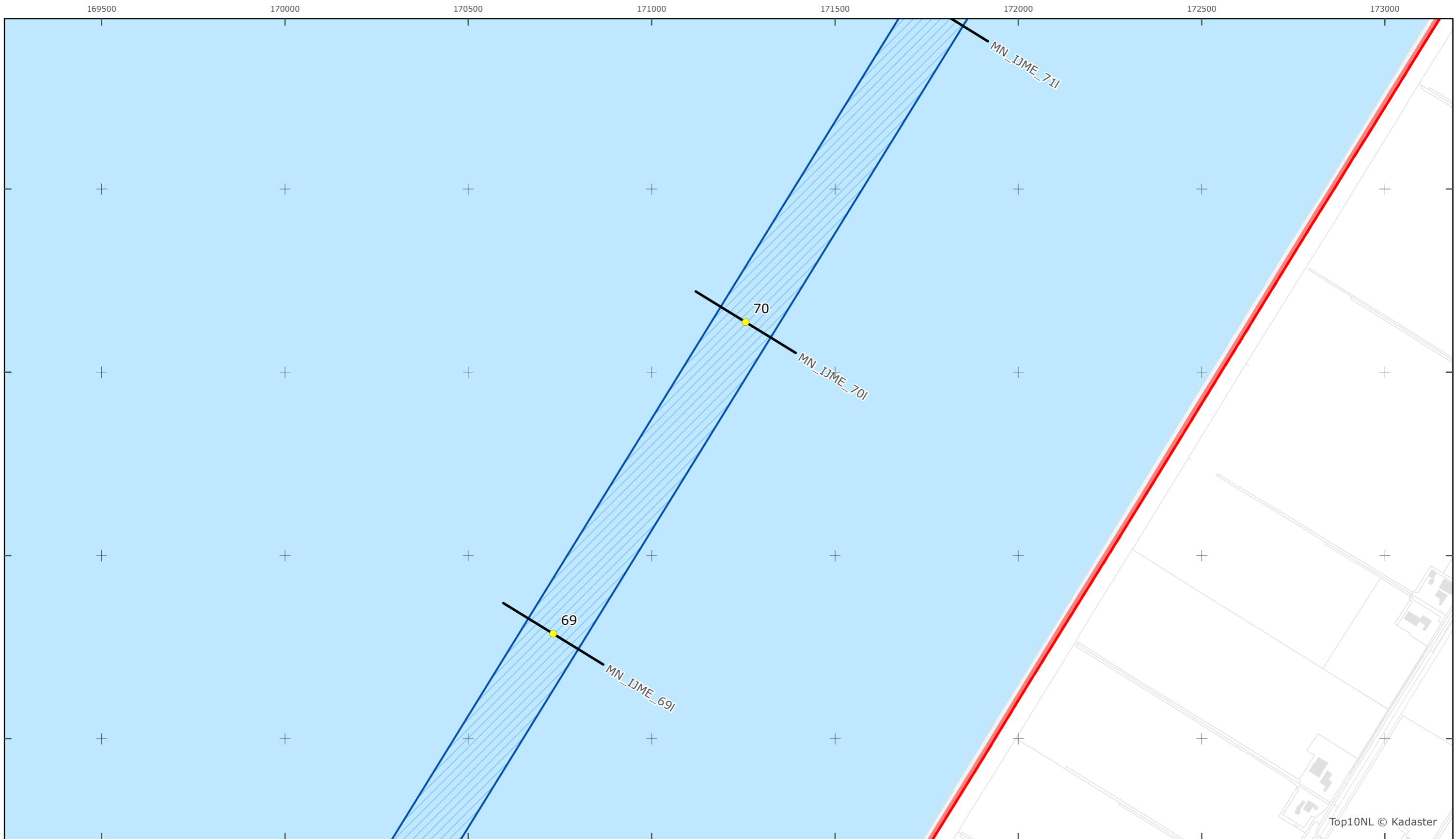


schaal 1:10.000 (A3)

Legenda

Overige legenda-eenheden op blad 'overkoepelende legenda'





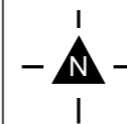
Legger Rijkswaterstaatswerken Waterwet - bovenaanzicht

IJsselmeer

Rijkswaterstaat Midden-Nederland

Versie: 2.0  
 Status: Definitief  
 Datum: 13 oktober 2014

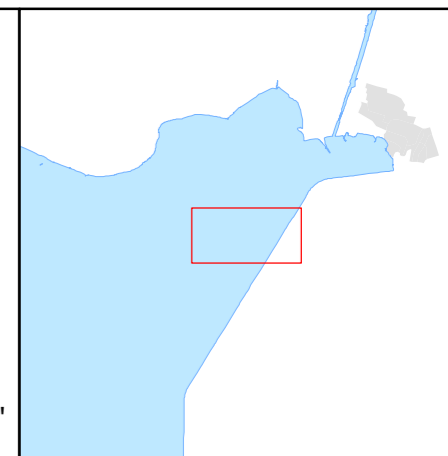
Kaartblad 97

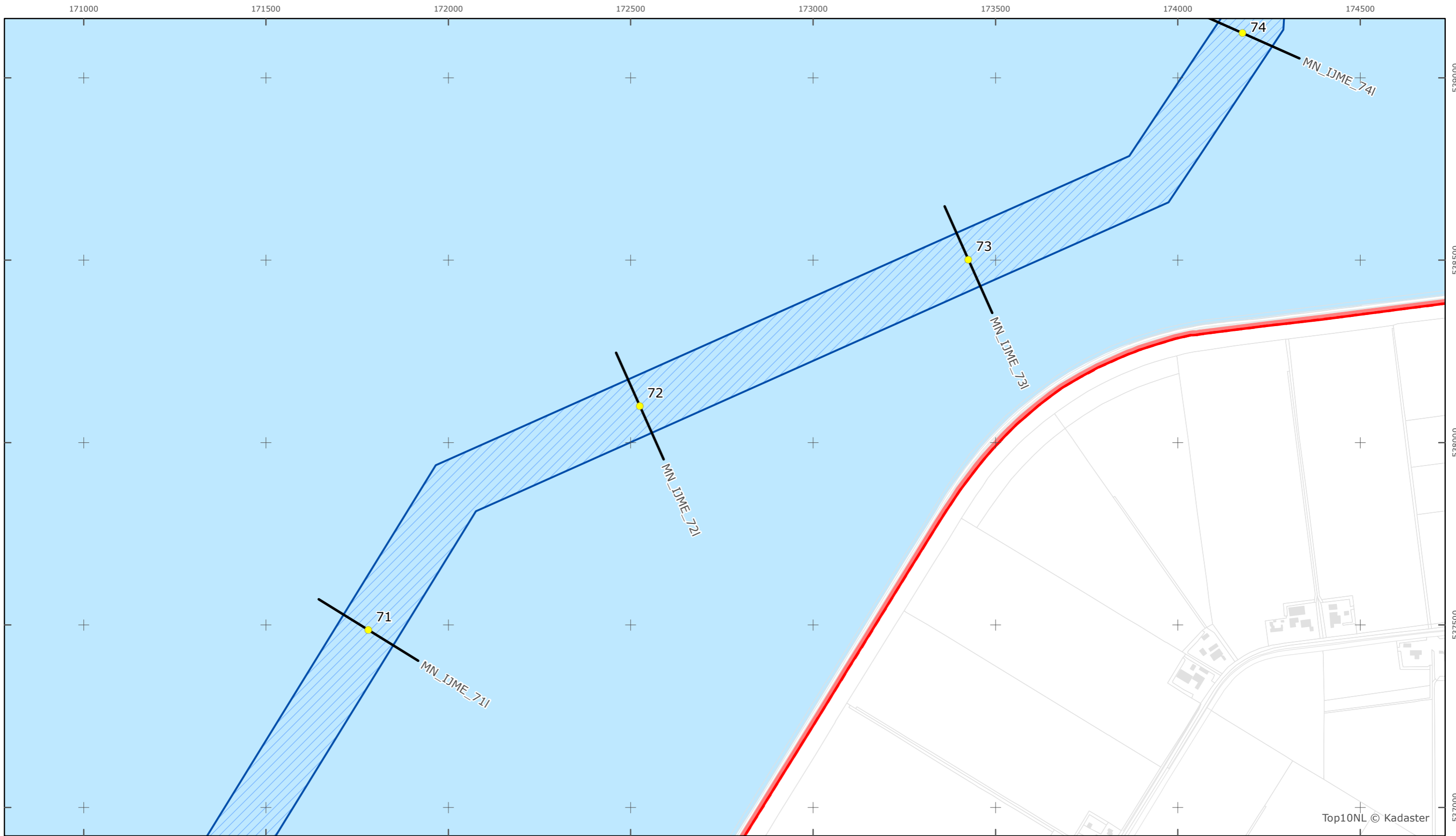


schaal 1:10.000 (A3)

Legenda

Overige legenda-eenheden op blad 'overkoepelende legenda'





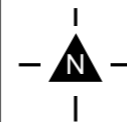
Legger Rijkswaterstaatswerken Waterwet - bovenaanzicht

IJsselmeer

Rijkswaterstaat Midden-Nederland

Versie: 2.0  
 Status: Definitief  
 Datum: 13 oktober 2014

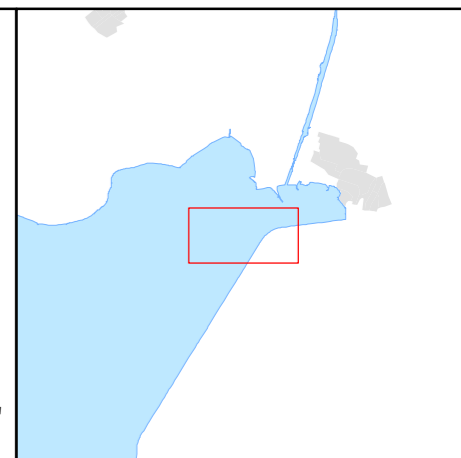
Kaartblad 98

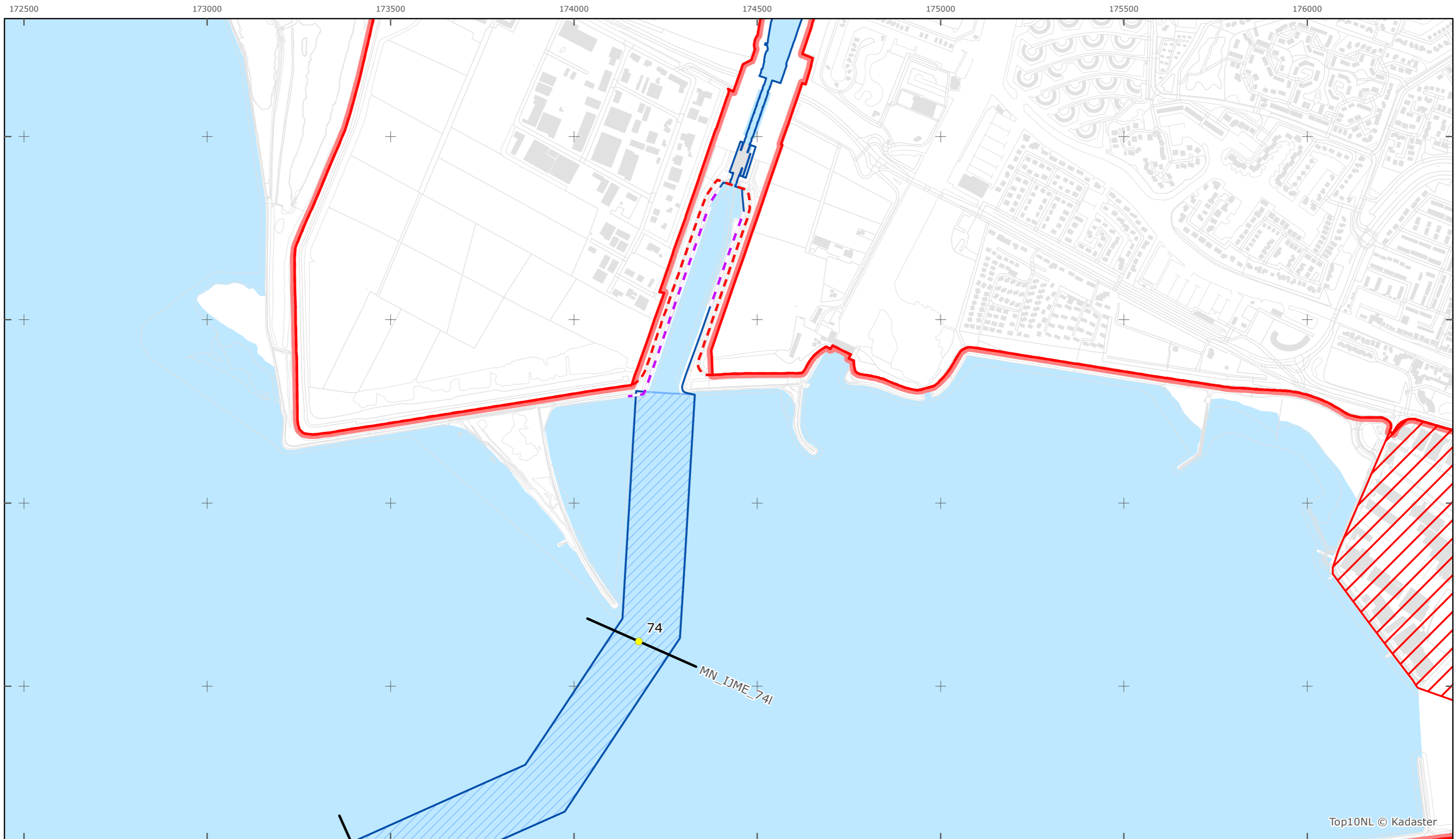


schaal 1:10.000 (A3)

Legenda

Overige legenda-eenheden op blad 'overkoepelende legenda'





Top10NL © Kadaster



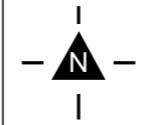
Legger Rijkswaterstaatswerken Waterwet - bovenaanzicht

IJsselmeer

Rijkswaterstaat Midden-Nederland

Versie: 2.0  
 Status: Definitief  
 Datum: 13 oktober 2014

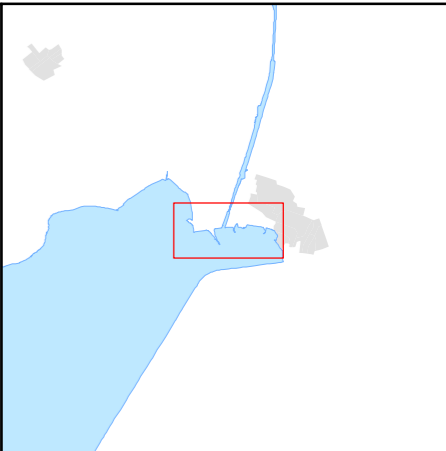
Kaartblad 99

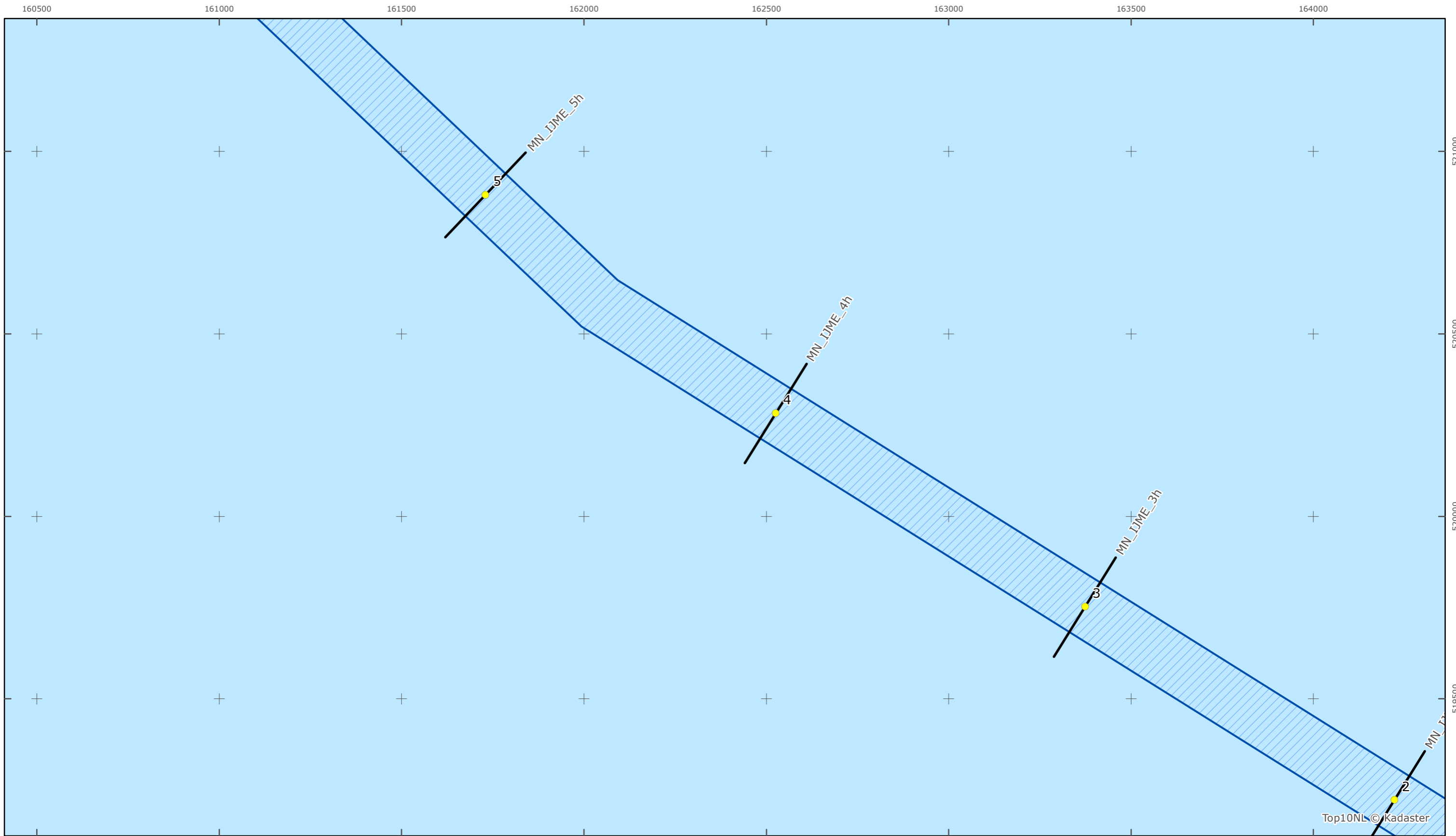


schaal 1:10.000 (A3)

Legenda

Overige legenda-eenheden op blad 'overkoepelende legenda'





Top10NL © Kadaster



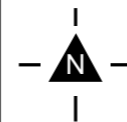
## Legger Rijkswaterstaatswerken Waterwet - bovenaanzicht

### IJsselmeer

Rijkswaterstaat Midden-Nederland

Versie: 2.0  
Status: Definitief  
Datum: 13 oktober 2014

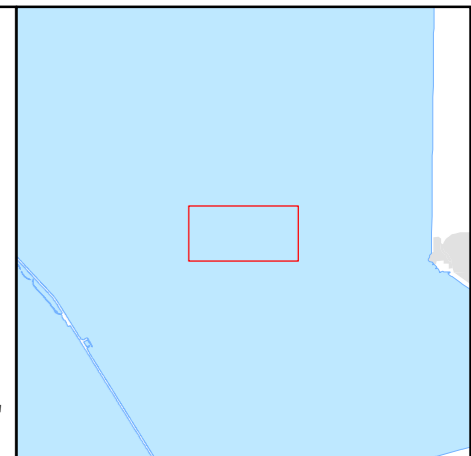
Kaartblad 100

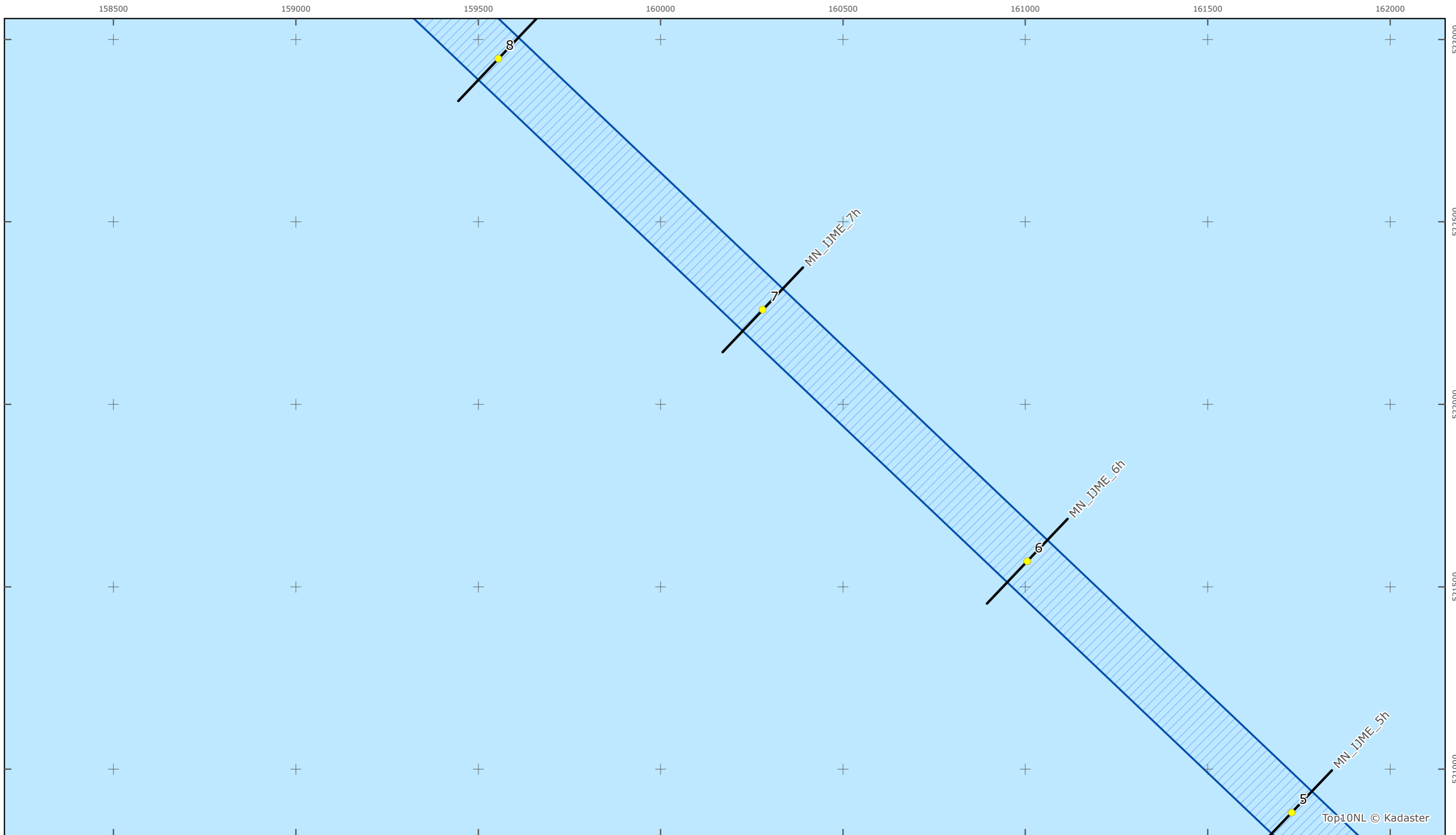


schaal 1:10.000 (A3)

## Legenda

Overige legenda-eenheden op blad 'overkoepelende legenda'





Legger Rijkswaterstaatswerken Waterwet - bovenaanzicht

IJsselmeer

Rijkswaterstaat Midden-Nederland

Versie: 2.0  
 Status: Definitief  
 Datum: 13 oktober 2014

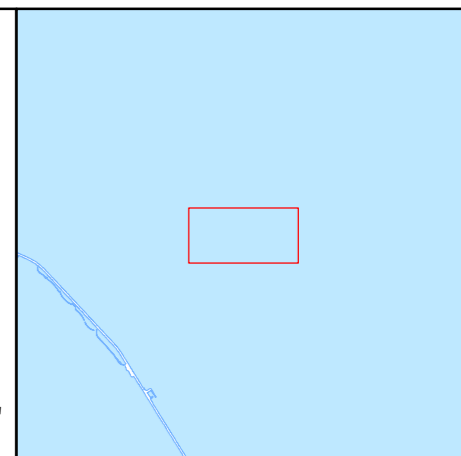
Kaartblad 101



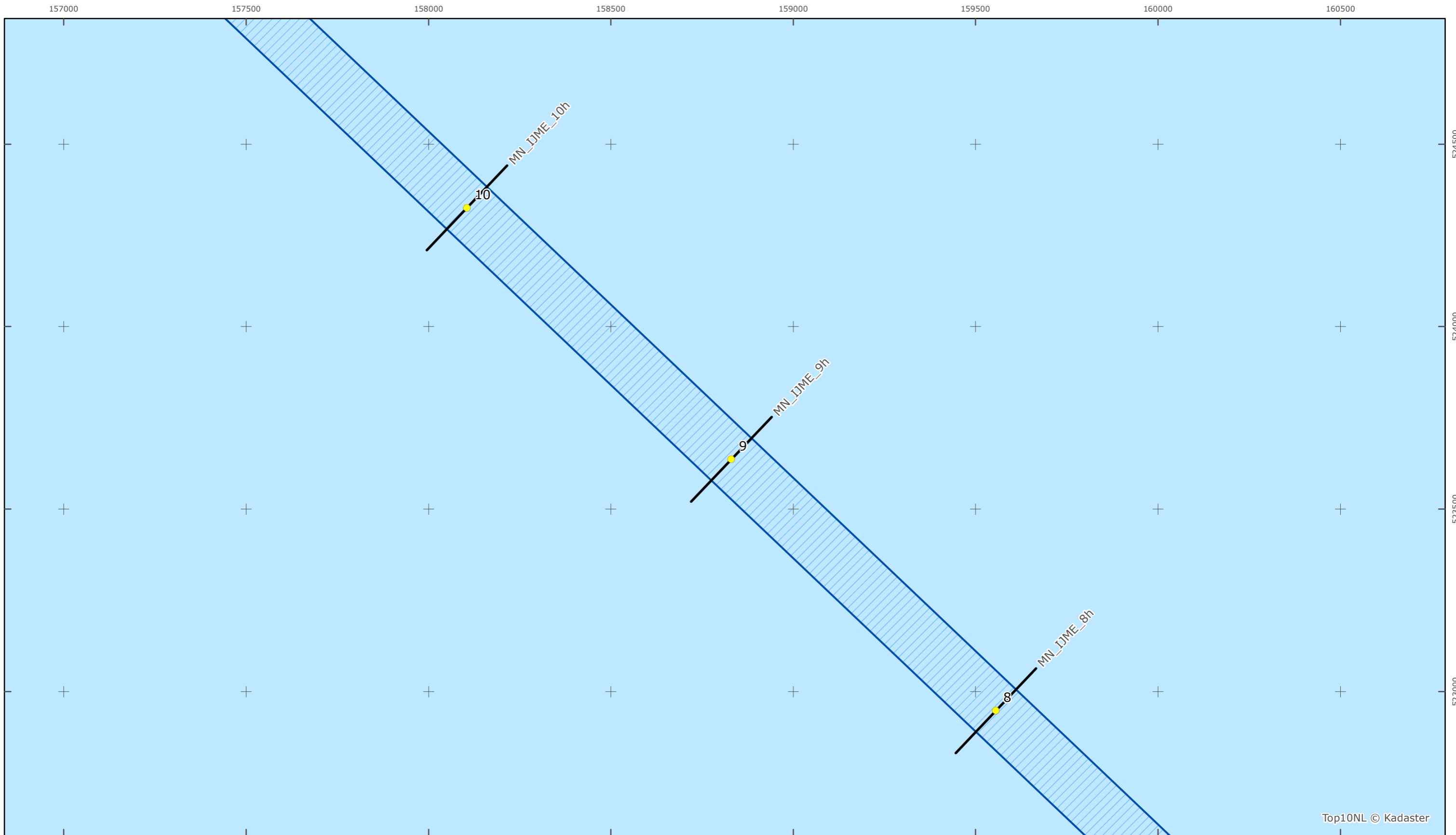
schaal 1:10.000 (A3)

Legenda

Overige legenda-eenheden op blad 'overkoepelende legenda'







Top10NL © Kadaster



Legger Rijkswaterstaatswerken Waterwet - bovenaanzicht

IJsselmeer

Rijkswaterstaat Midden-Nederland

Versie: 2.0  
Status: Definitief  
Datum: 13 oktober 2014

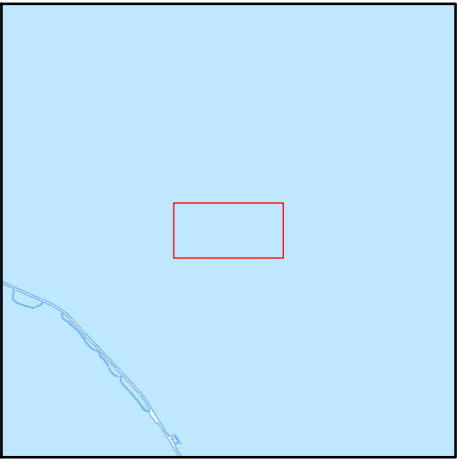
Kaartblad 102

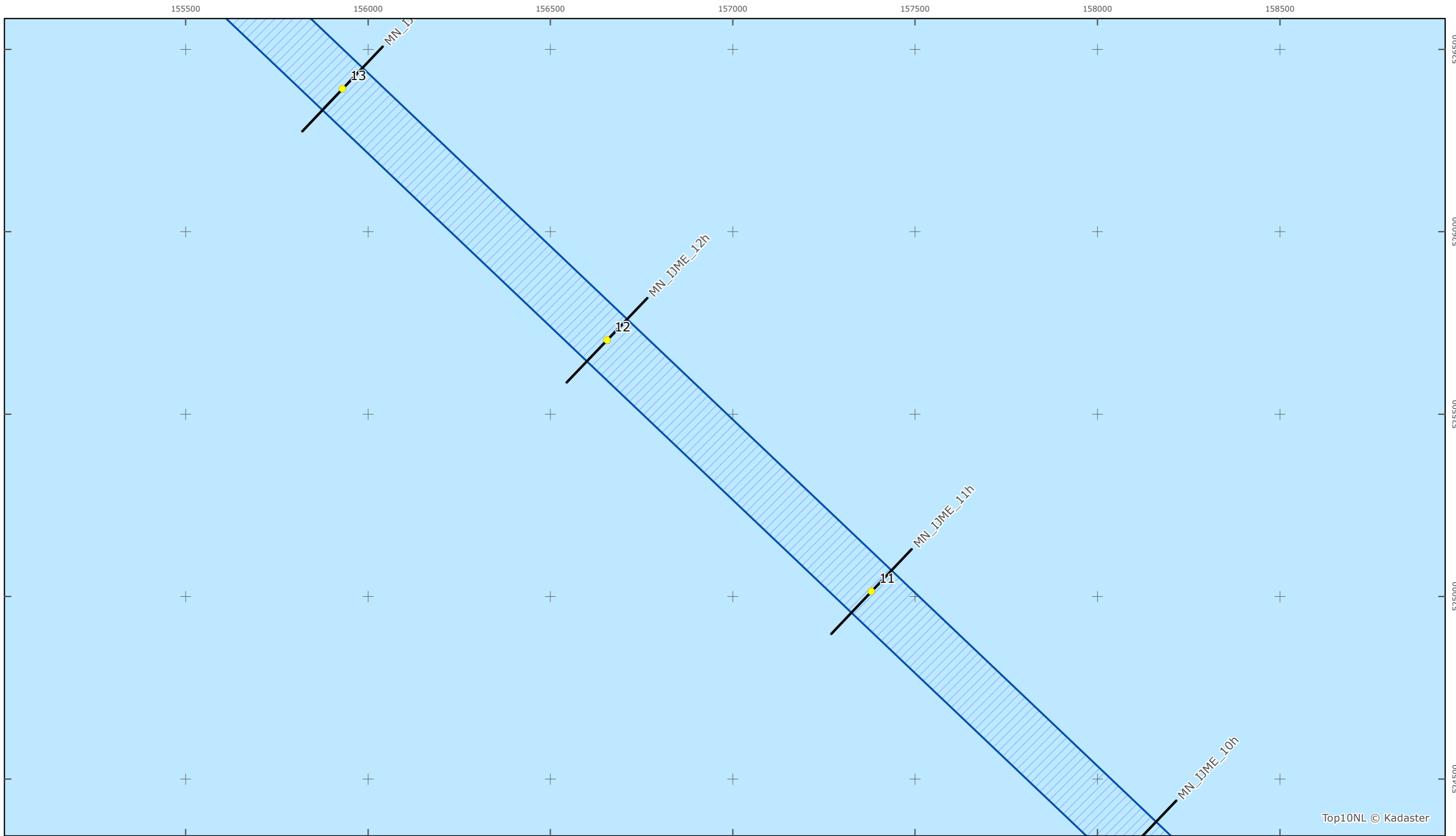


schaal 1:10.000 (A3)

Legenda

Overige legenda-eenheden op blad 'overkoepelende legenda'





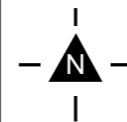
Legger Rijkswaterstaatswerken Waterwet - bovenaanzicht

IJsselmeer

Rijkswaterstaat Midden-Nederland

Versie: 2.0  
 Status: Definitief  
 Datum: 13 oktober 2014

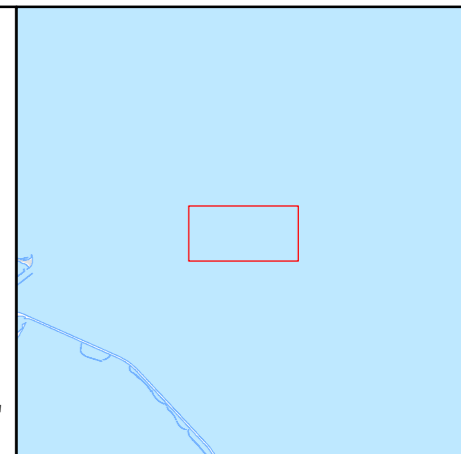
Kaartblad 103

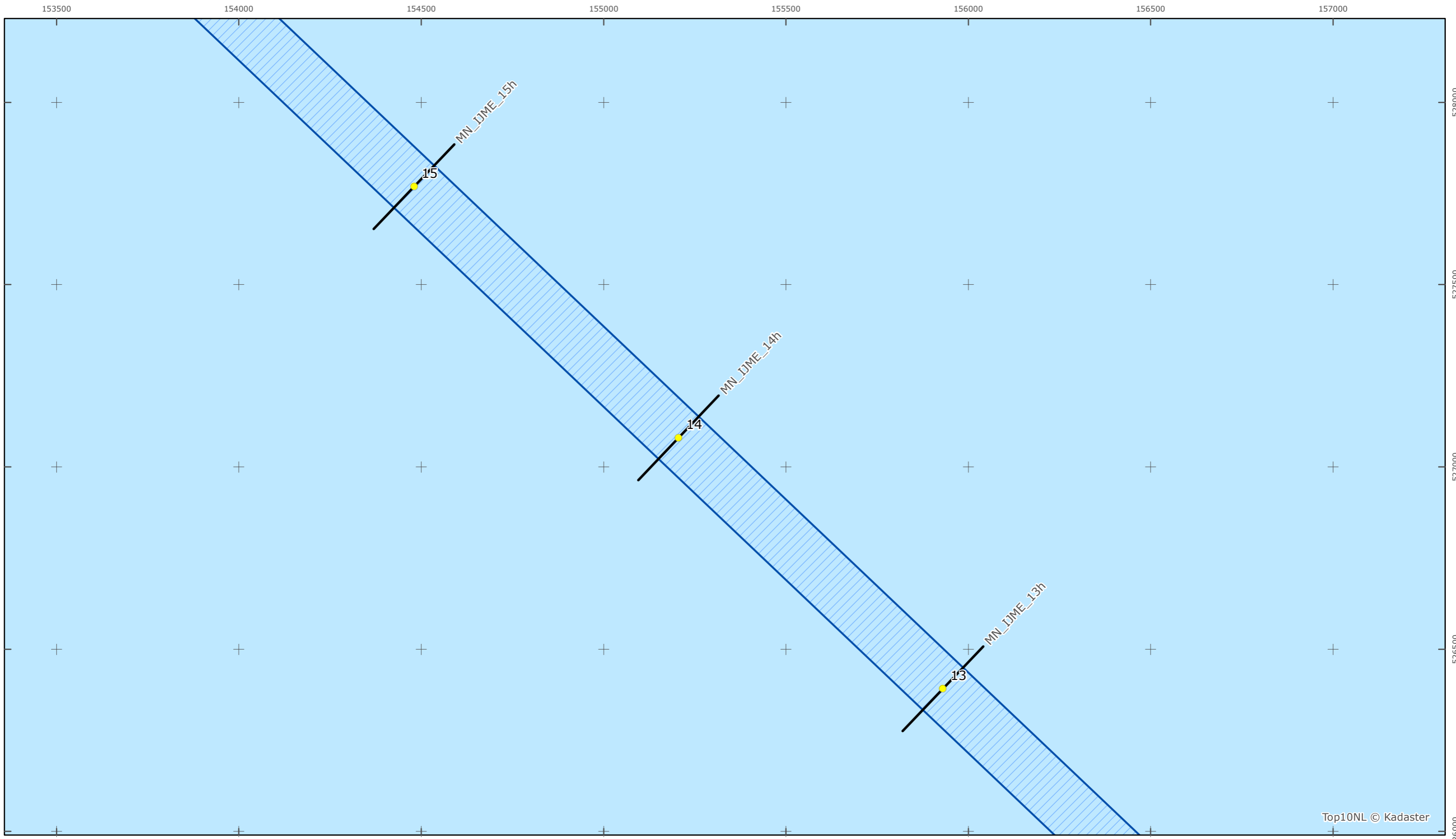


schaal 1:10.000 (A3)

Legenda

Overige legenda-eenheden op blad 'overkoepelende legenda'





Top10NL © Kadaster



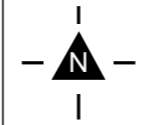
Legger Rijkswaterstaatswerken Waterwet - bovenaanzicht

IJsselmeer

Rijkswaterstaat Midden-Nederland

Versie: 2.0  
 Status: Definitief  
 Datum: 13 oktober 2014

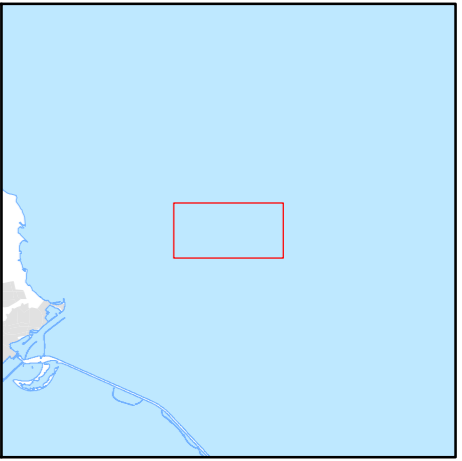
Kaartblad 104

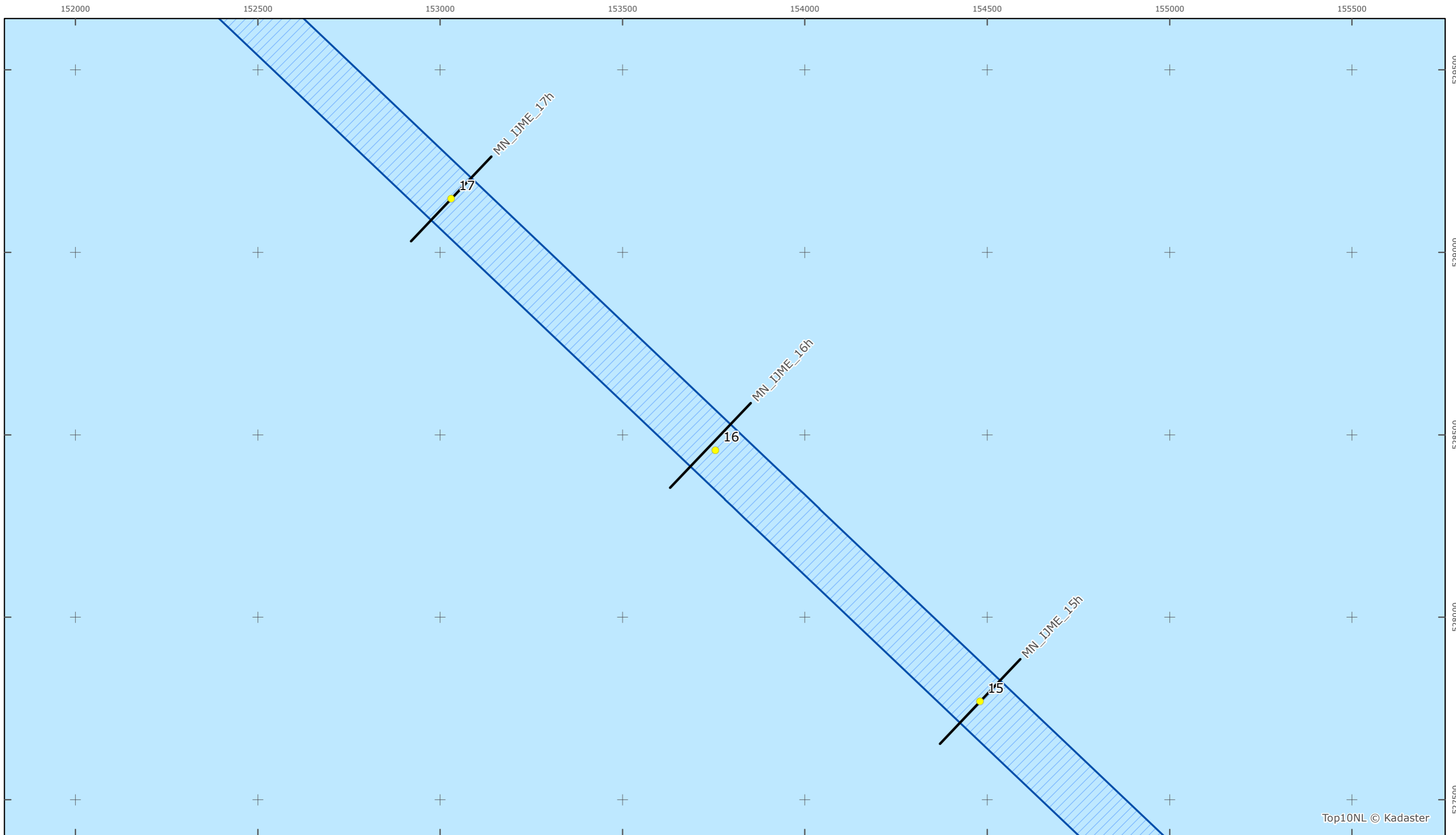


schaal 1:10.000 (A3)

Legenda

Overige legenda-eenheden op blad 'overkoepelende legenda'





Top10NL © Kadaster



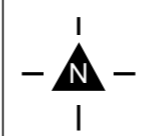
Legger Rijkswaterstaatswerken Waterwet - bovenaanzicht

IJsselmeer

Rijkswaterstaat Midden-Nederland

Versie: 2.0  
 Status: Definitief  
 Datum: 13 oktober 2014

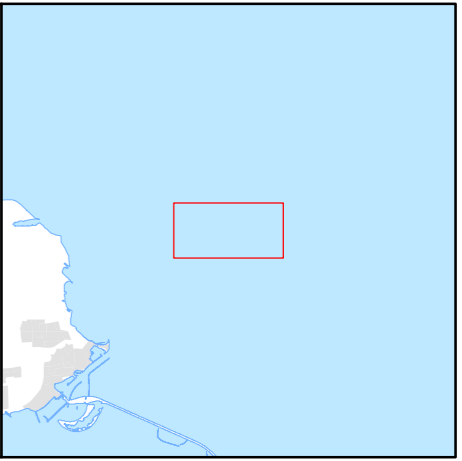
Kaartblad 105

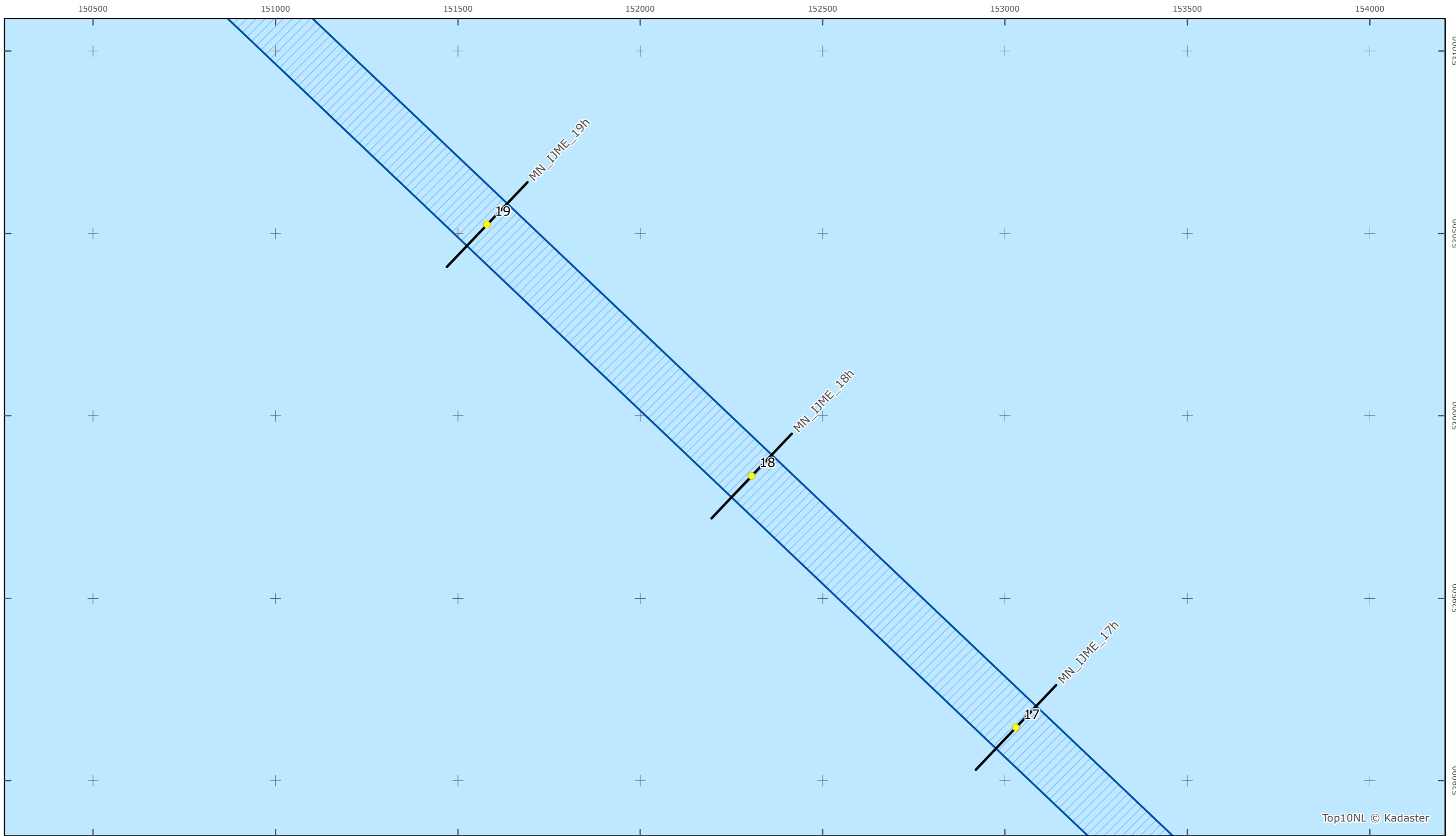


schaal 1:10.000 (A3)

Legenda

Overige legenda-eenheden op blad 'overkoepelende legenda'





Top10NL © Kadaster



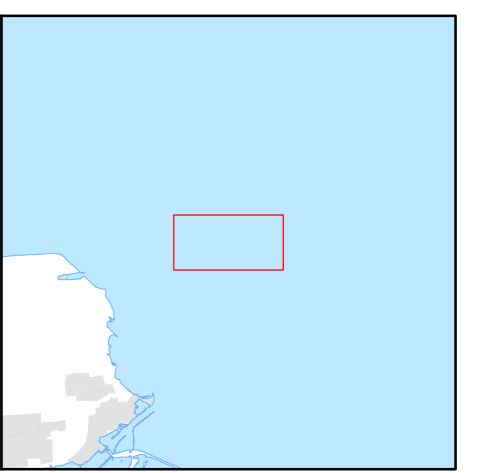
Legger Rijkswaterstaatswerken Waterwet - bovenaanzicht  
**IJsselmeer**  
 Rijkswaterstaat Midden-Nederland  
 Versie: 2.0  
 Status: Definitief  
 Datum: 13 oktober 2014

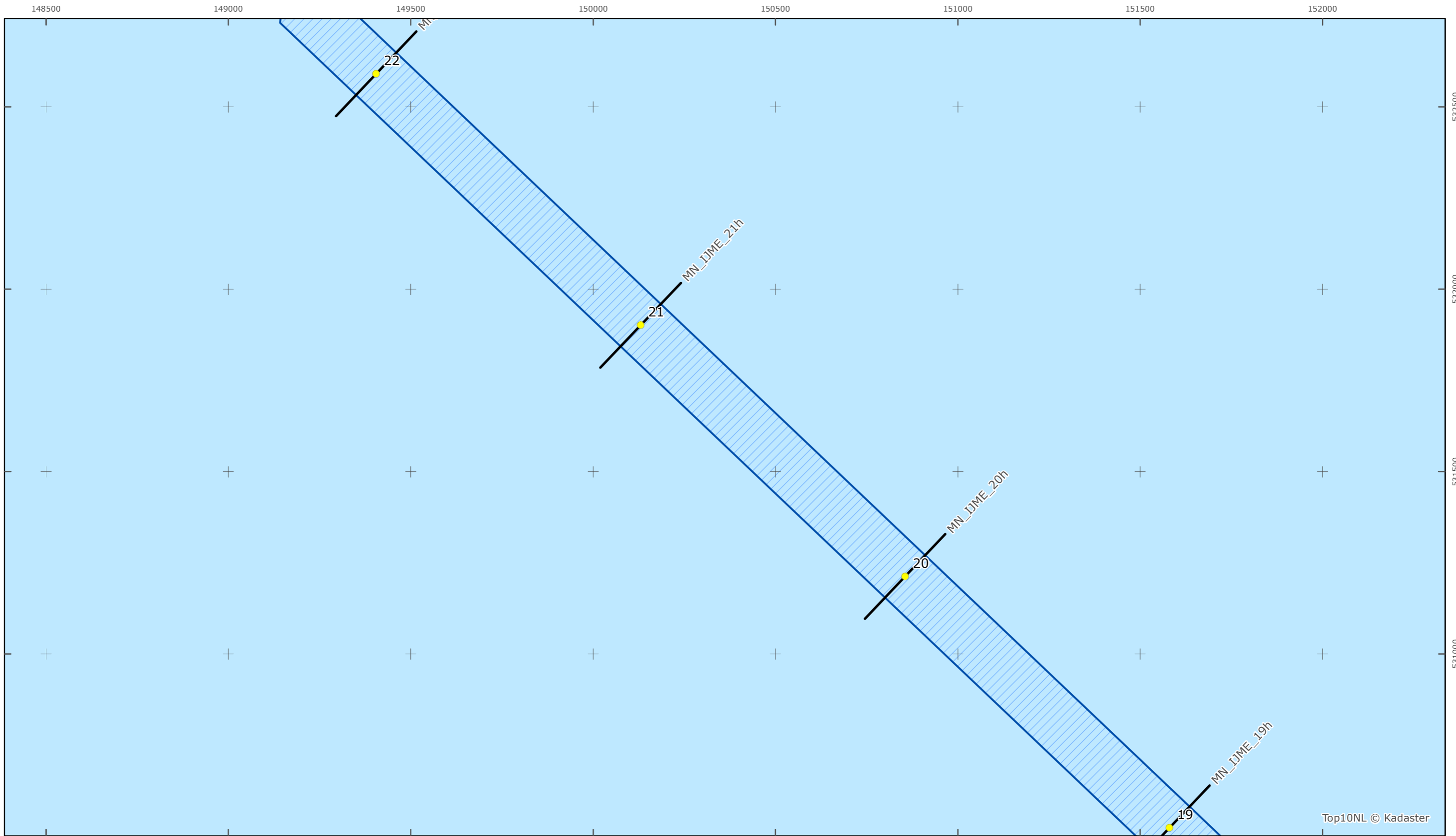
Kaartblad 106

schaal 1:10.000 (A3)

Legenda

Overige legenda-eenheden op blad 'overkoepelende legenda'





Top10NL © Kadaster



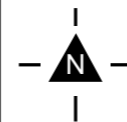
Legger Rijkswaterstaatswerken Waterwet - bovenaanzicht

IJsselmeer

Rijkswaterstaat Midden-Nederland

Versie: 2.0  
Status: Definitief  
Datum: 13 oktober 2014

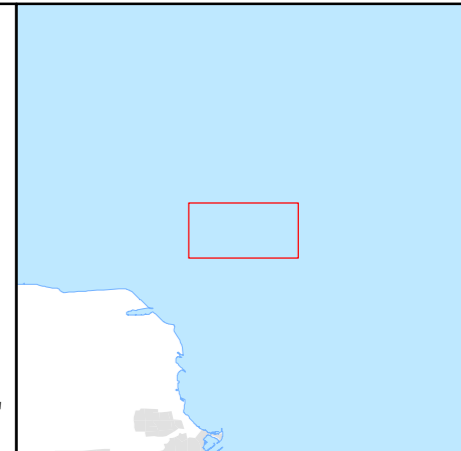
Kaartblad 107

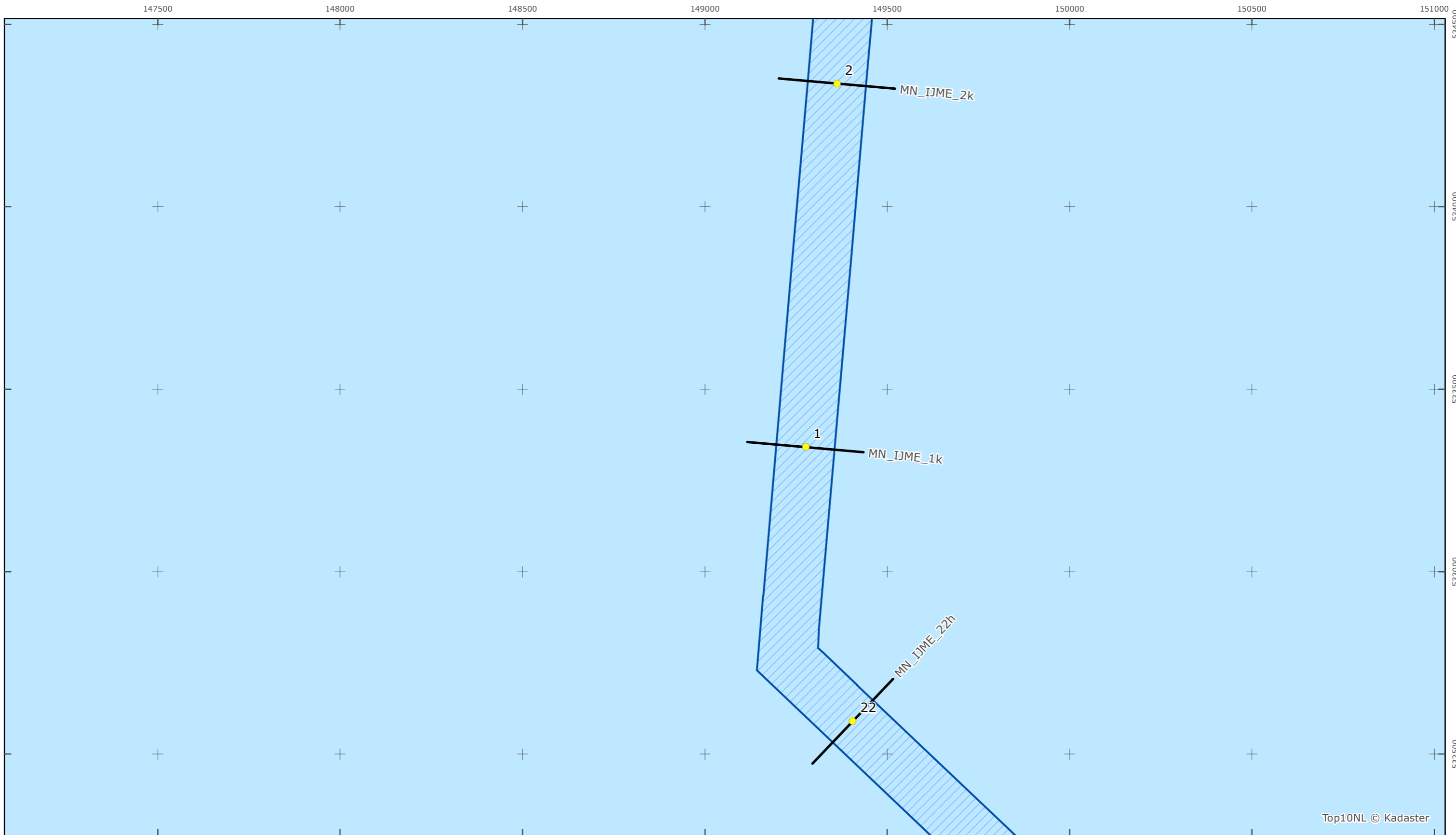


schaal 1:10.000 (A3)

Legenda

Overige legenda-eenheden op blad 'overkoepelende legenda'





Top10NL © Kadaster



Legger Rijkswaterstaatswerken Waterwet - bovenaanzicht

IJsselmeer

Rijkswaterstaat Midden-Nederland

Versie: 2.0  
 Status: Definitief  
 Datum: 13 oktober 2014

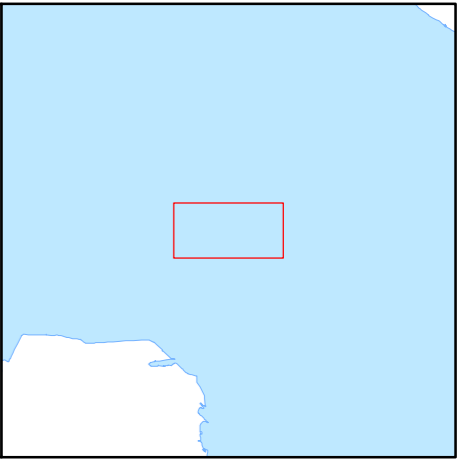
Kaartblad 108

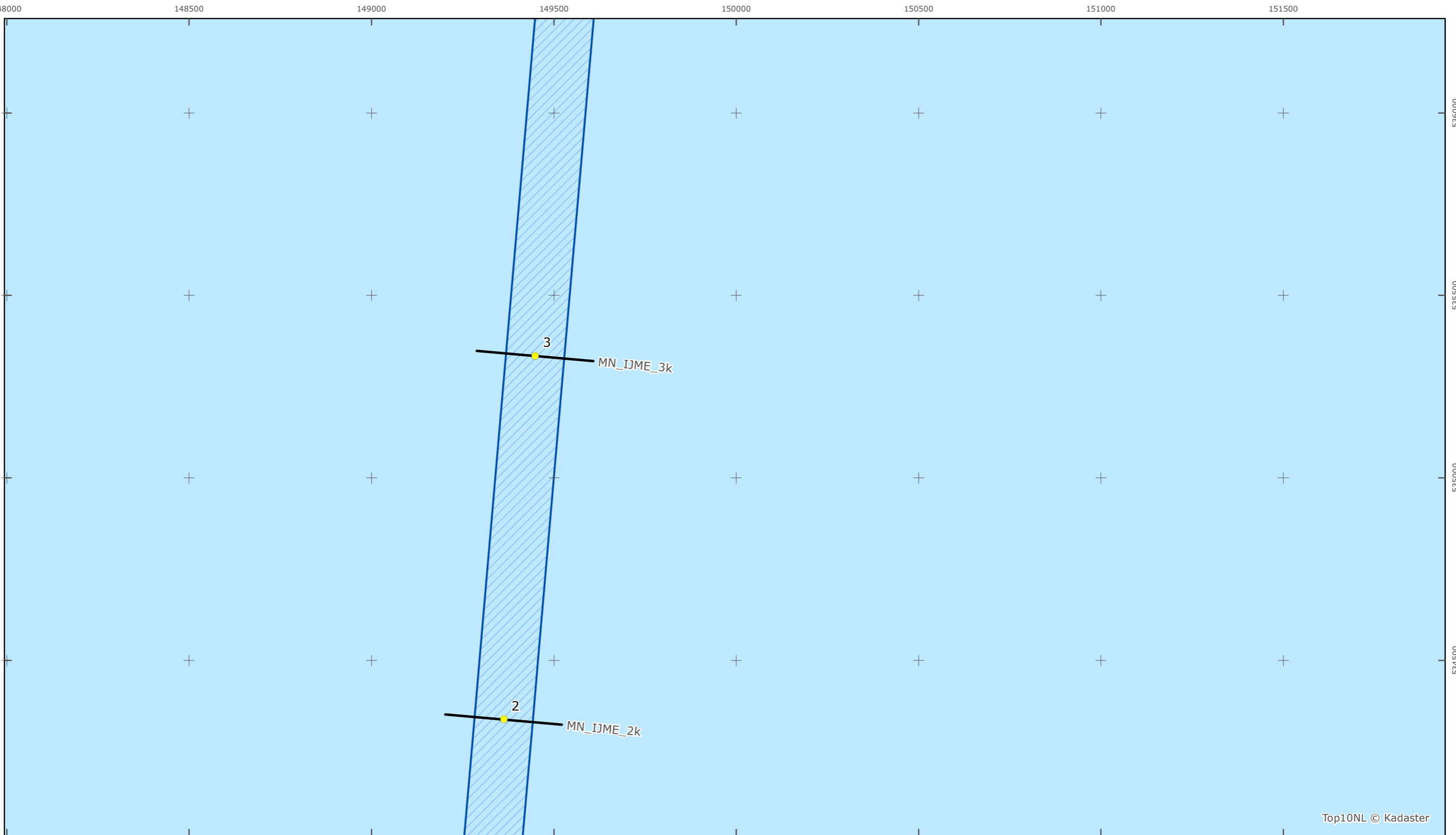


schaal 1:10.000 (A3)

Legenda

Overige legenda-eenheden op blad 'overkoepelende legenda'





Top10NL © Kadaster



Legger Rijkswaterstaatswerken Waterwet - bovenaanzicht

IJsselmeer

Rijkswaterstaat Midden-Nederland

Versie: 2.0  
 Status: Definitief  
 Datum: 13 oktober 2014

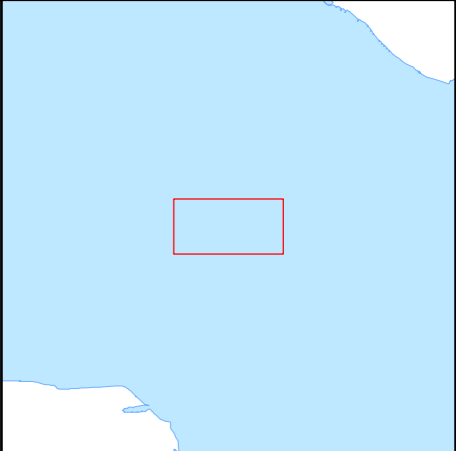
Kaartblad 109



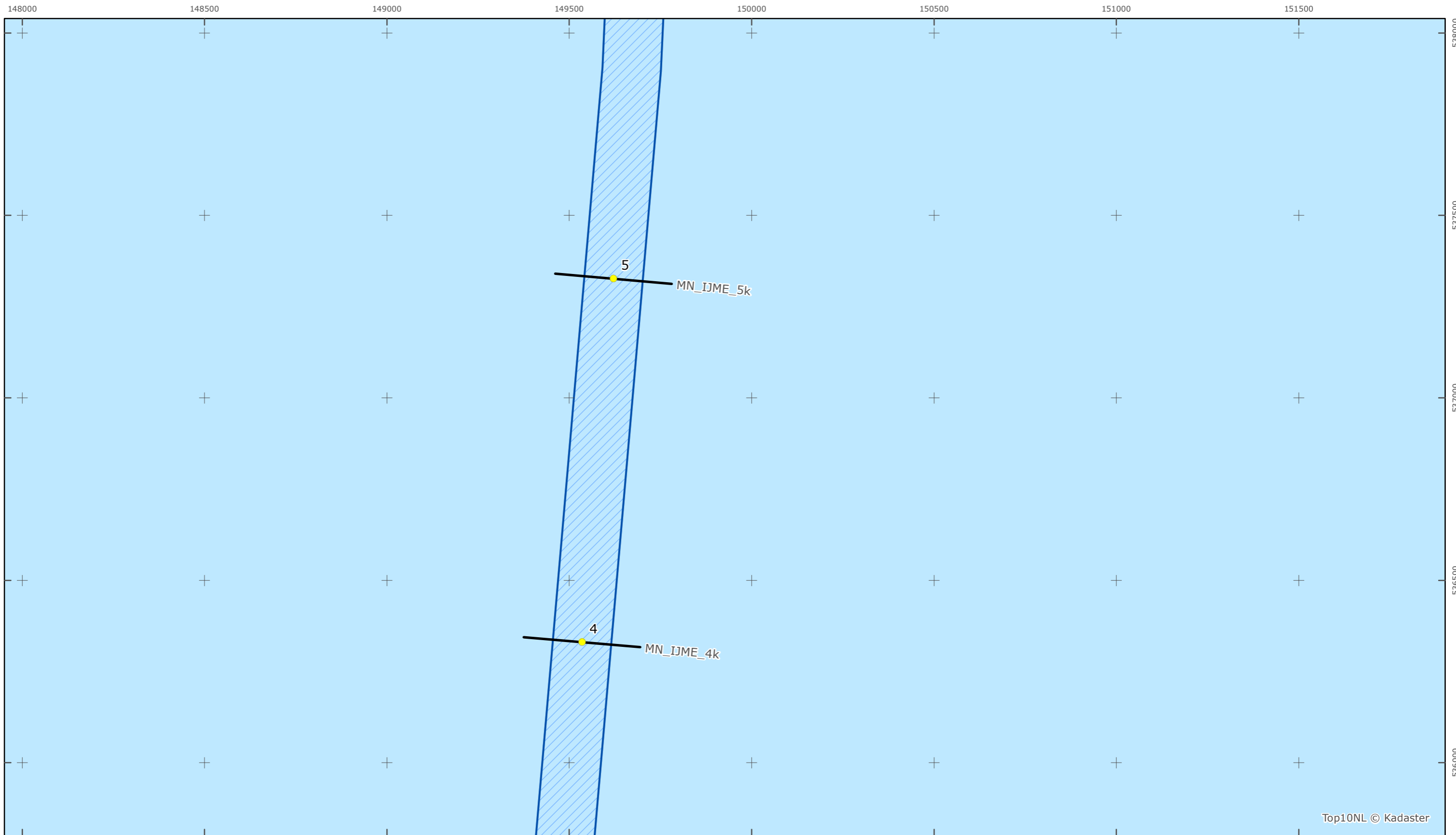
schaal 1:10.000 (A3)

Legenda

Overige legenda-eenheden op blad 'overkoepelende legenda'







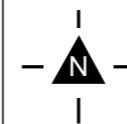
Legger Rijkswaterstaatswerken Waterwet - bovenaanzicht

IJsselmeer

Rijkswaterstaat Midden-Nederland

Versie: 2.0  
 Status: Definitief  
 Datum: 13 oktober 2014

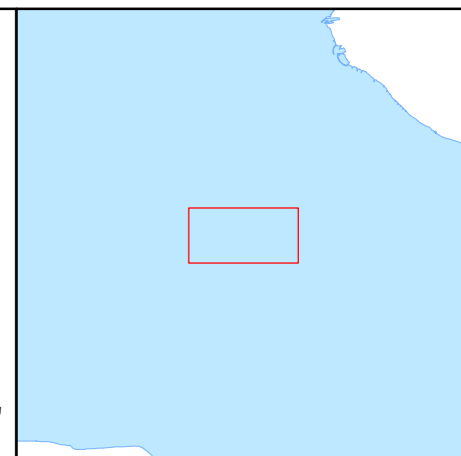
Kaartblad 110

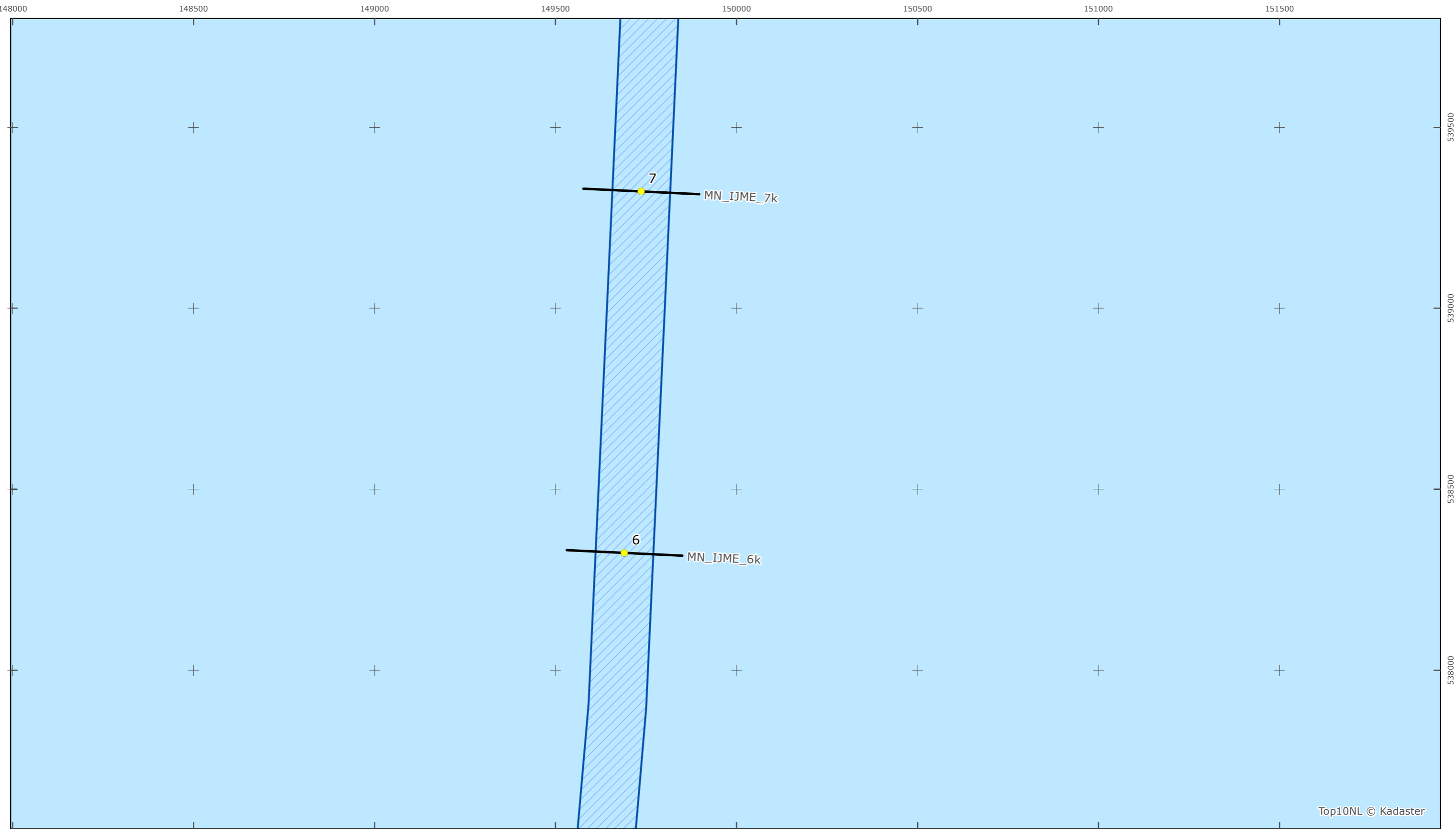


schaal 1:10.000 (A3)

Legenda

Overige legenda-eenheden op blad 'overkoepelende legenda'





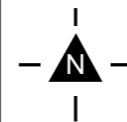
Legger Rijkswaterstaatswerken Waterwet - bovenaanzicht

IJsselmeer

Rijkswaterstaat Midden-Nederland

Versie: 2.0  
 Status: Definitief  
 Datum: 13 oktober 2014

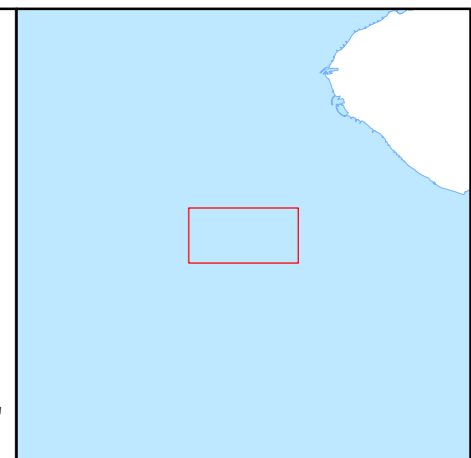
Kaartblad 111

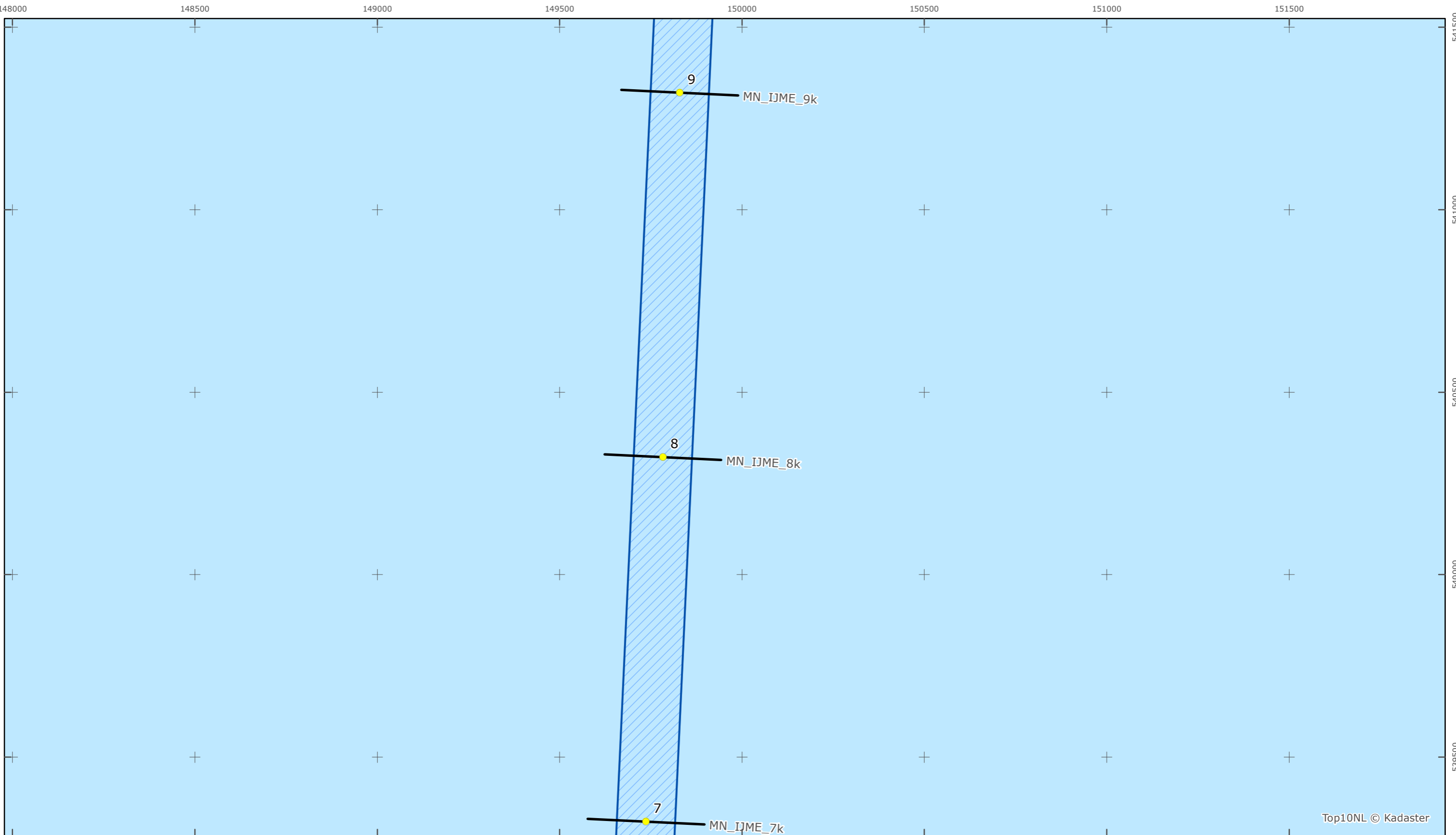


schaal 1:10.000 (A3)

Legenda

Overige legenda-eenheden op blad 'overkoepelende legenda'





Legger Rijkswaterstaatswerken Waterwet - bovenaanzicht

IJsselmeer

Rijkswaterstaat Midden-Nederland

Versie: 2.0  
 Status: Definitief  
 Datum: 13 oktober 2014

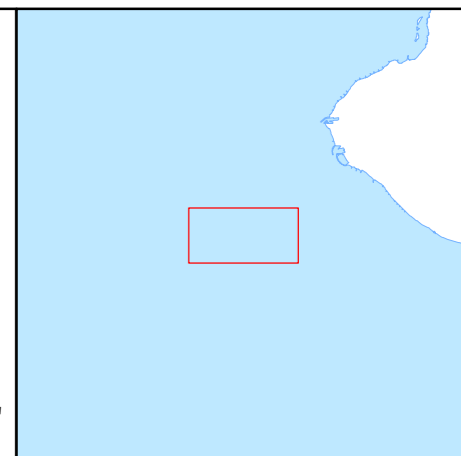
Kaartblad 112

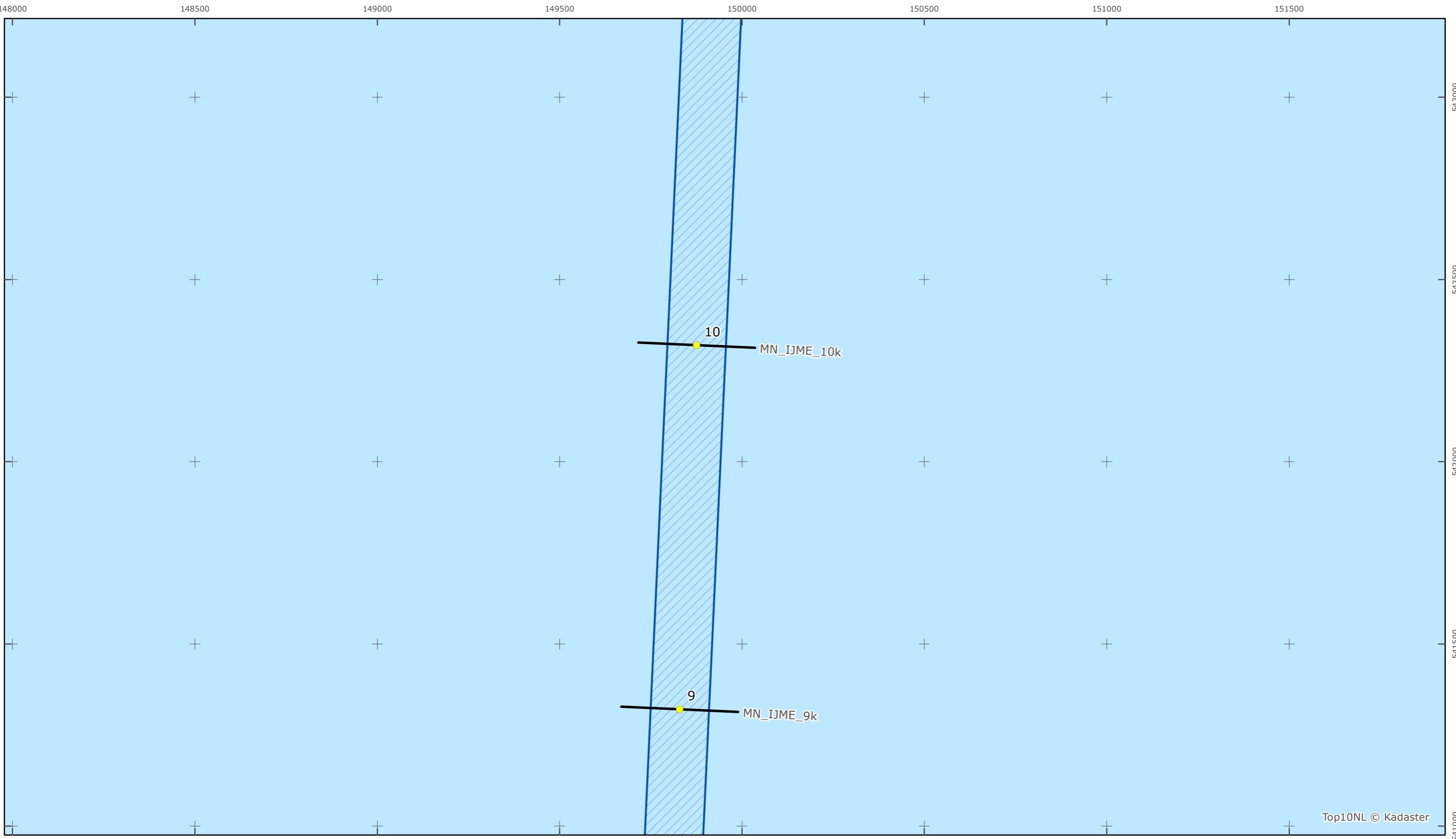


schaal 1:10.000 (A3)

Legenda

Overige legenda-eenheden op blad 'overkoepelende legenda'





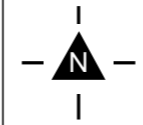
Top10NL © Kadaster



**Legger Rijkswaterstaatswerken Waterwet - bovenaanzicht**  
**IJsselmeer**

Rijkswaterstaat Midden-Nederland  
 Versie: 2.0  
 Status: Definitief  
 Datum: 13 oktober 2014

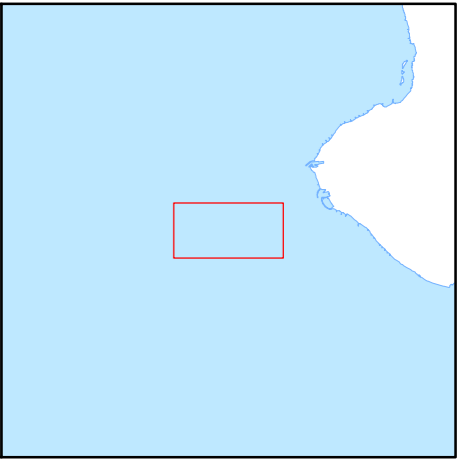
Kaartblad 113

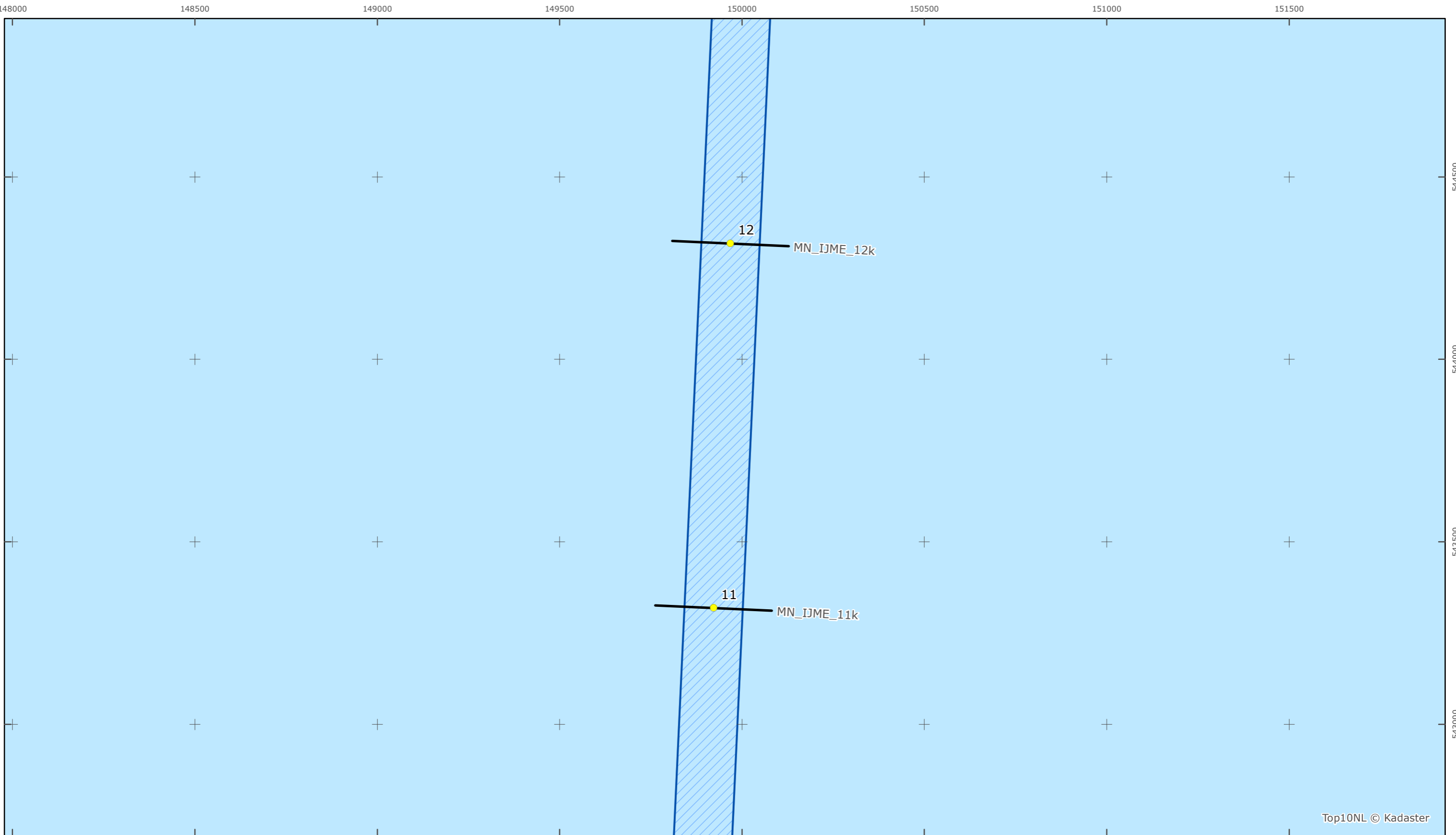


schaal 1:10.000 (A3)

**Legenda**

Overige legenda-eenheden op blad 'overkoepelende legenda'





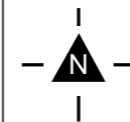
Legger Rijkswaterstaatswerken Waterwet - bovenaanzicht

IJsselmeer

Rijkswaterstaat Midden-Nederland

Versie: 2.0  
 Status: Definitief  
 Datum: 13 oktober 2014

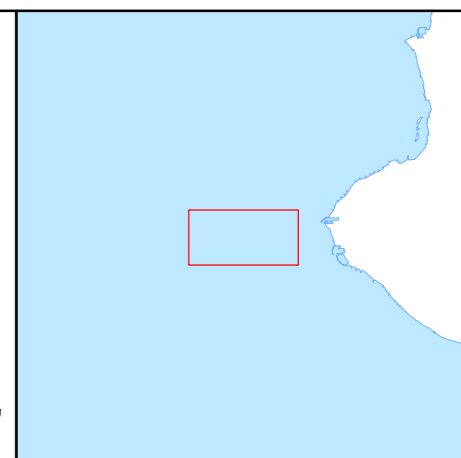
Kaartblad 114

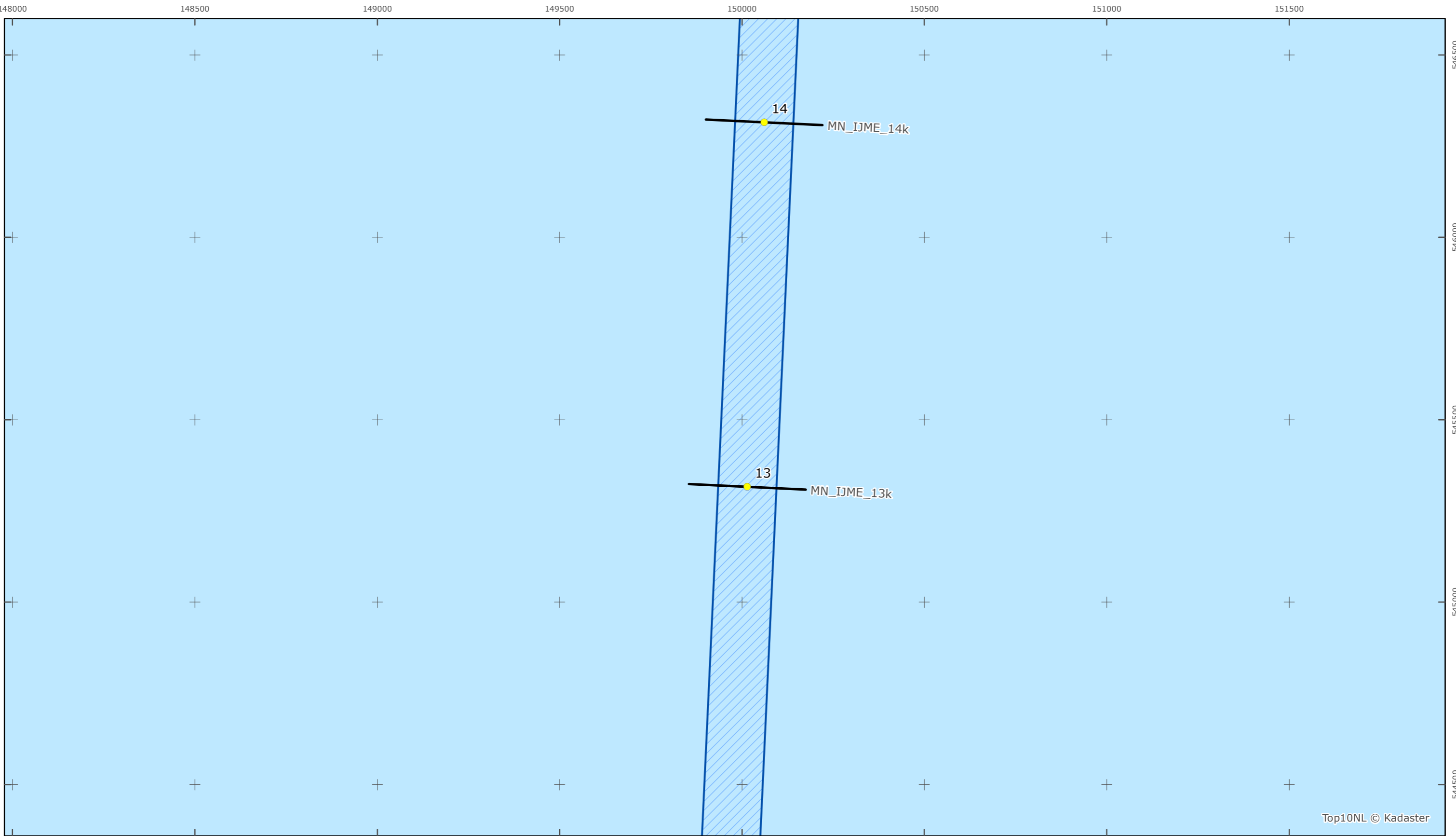


schaal 1:10.000 (A3)

Legenda

Overige legenda-eenheden op blad 'overkoepelende legenda'





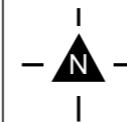
Legger Rijkswaterstaatswerken Waterwet - bovenaanzicht

IJsselmeer

Rijkswaterstaat Midden-Nederland

Versie: 2.0  
 Status: Definitief  
 Datum: 13 oktober 2014

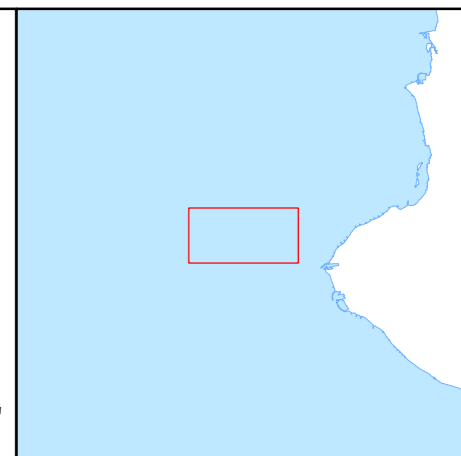
Kaartblad 115

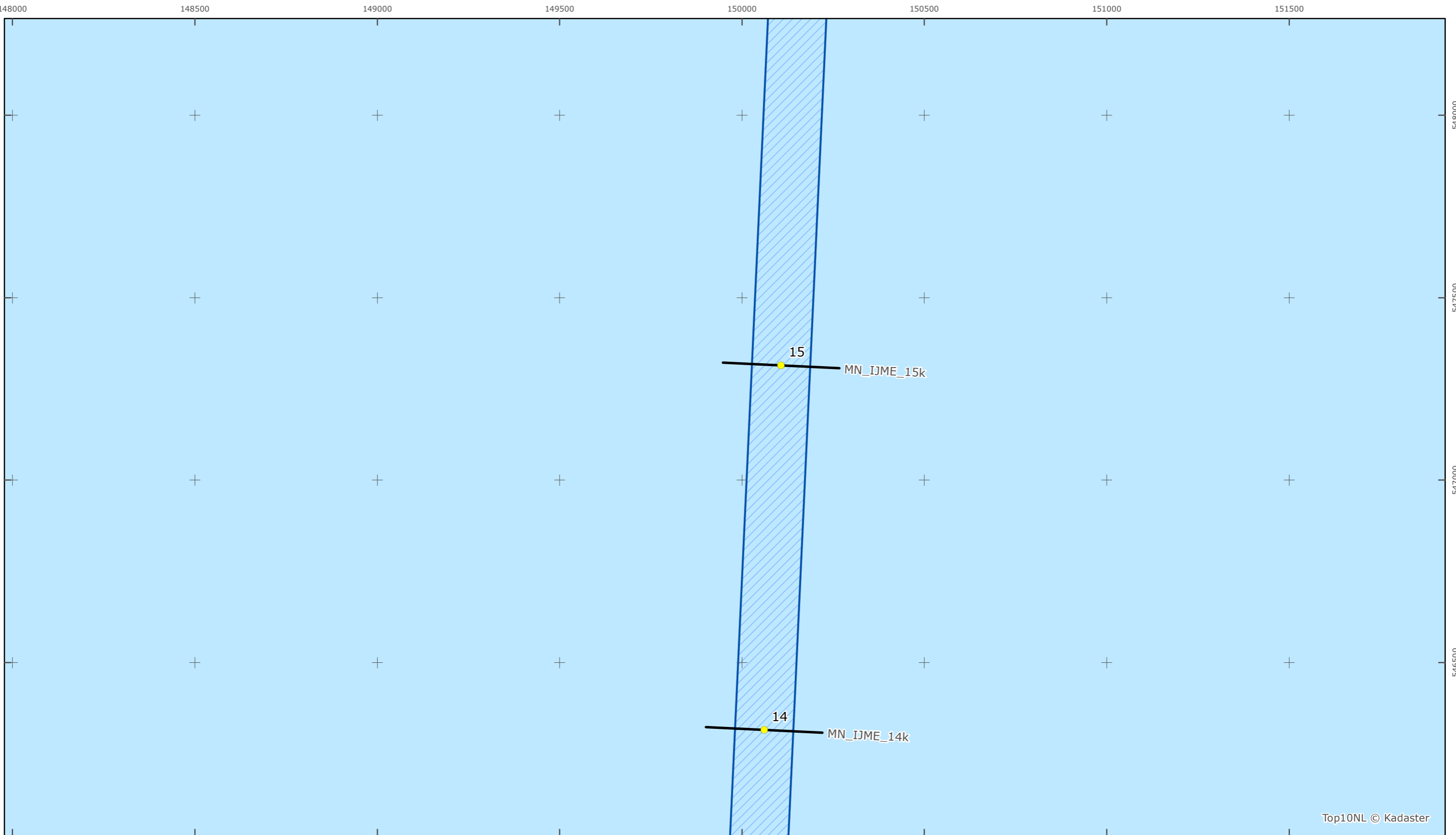


schaal 1:10.000 (A3)

Legenda

Overige legenda-eenheden op blad 'overkoepelende legenda'





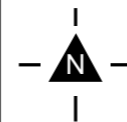
Legger Rijkswaterstaatswerken Waterwet - bovenaanzicht

IJsselmeer

Rijkswaterstaat Midden-Nederland

Versie: 2.0  
Status: Definitief  
Datum: 13 oktober 2014

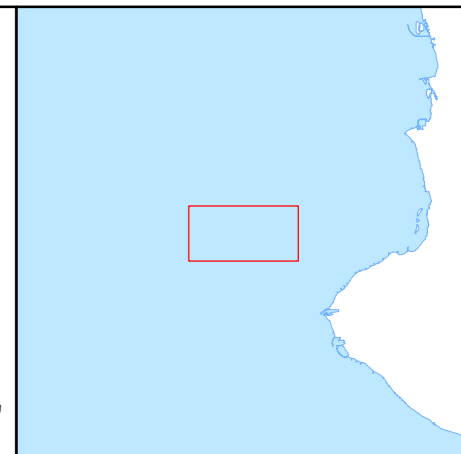
Kaartblad 116




schaal 1:10.000 (A3)

Legenda

Overige legenda-eenheden op blad 'overkoepelende legenda'





Top10NL © Kadaster



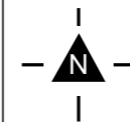
Legger Rijkswaterstaatswerken Waterwet - bovenaanzicht

IJsselmeer

Rijkswaterstaat Midden-Nederland

Versie: 2.0  
 Status: Definitief  
 Datum: 13 oktober 2014

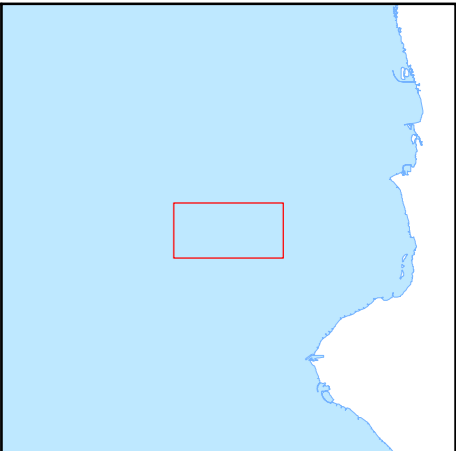
Kaartblad 117



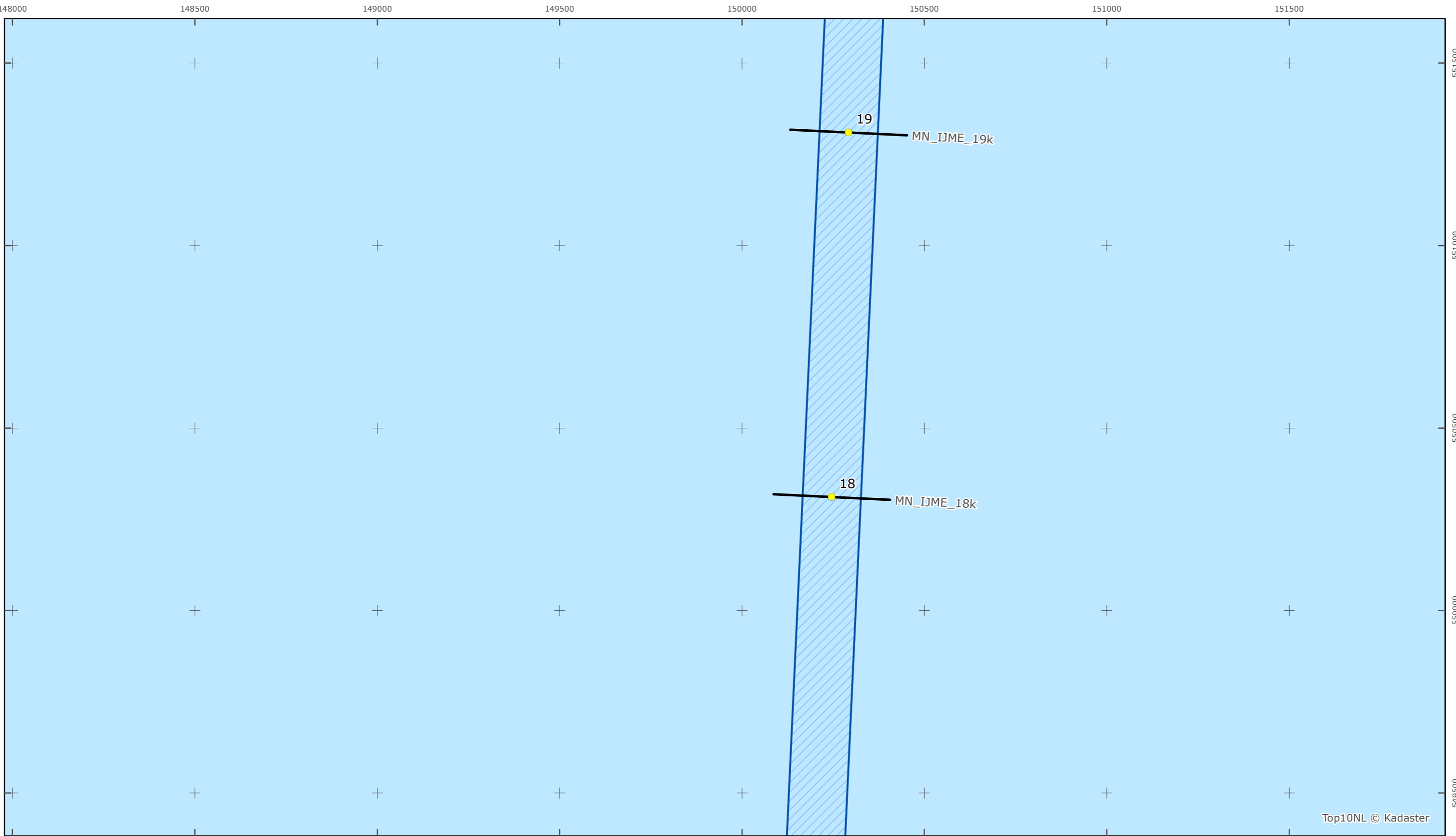
schaal 1:10.000 (A3)

Legenda

Overige legenda-eenheden op blad 'overkoepelende legenda'







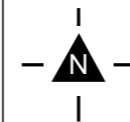
Legger Rijkswaterstaatswerken Waterwet - bovenaanzicht

IJsselmeer

Rijkswaterstaat Midden-Nederland

Versie: 2.0  
 Status: Definitief  
 Datum: 13 oktober 2014

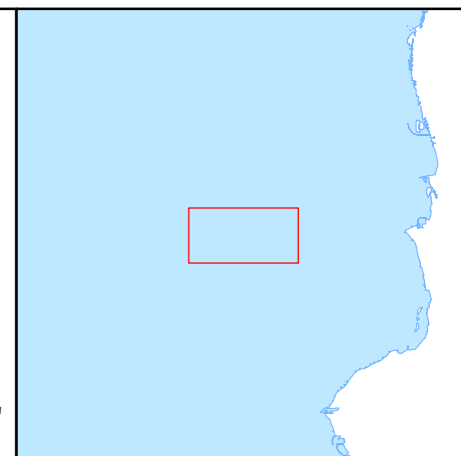
Kaartblad 118

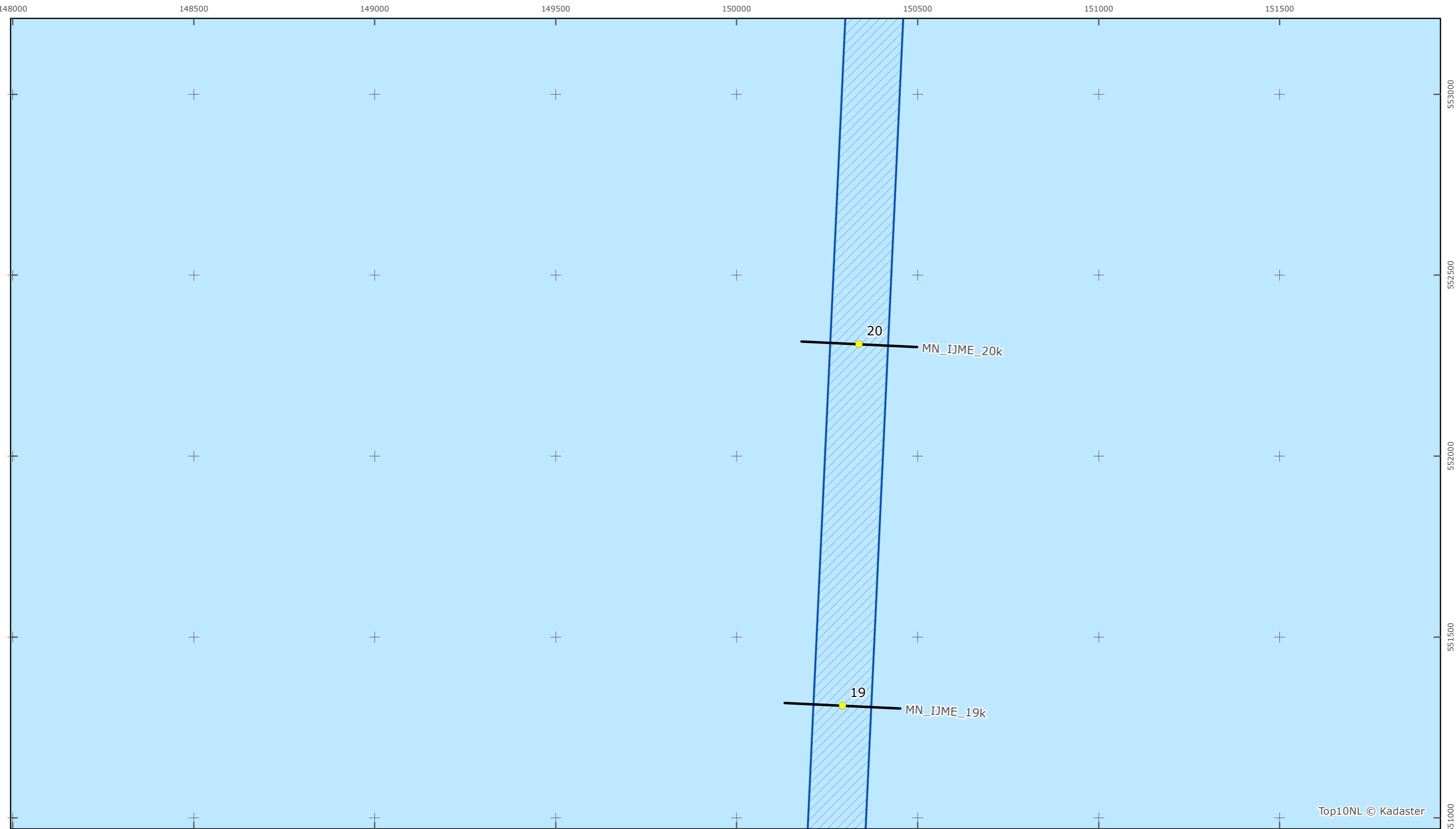


schaal 1:10.000 (A3)

Legenda

Overige legenda-eenheden op blad 'overkoepelende legenda'





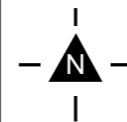
Legger Rijkswaterstaatswerken Waterwet - bovenaanzicht

IJsselmeer

Rijkswaterstaat Midden-Nederland

Versie: 2.0  
 Status: Definitief  
 Datum: 13 oktober 2014

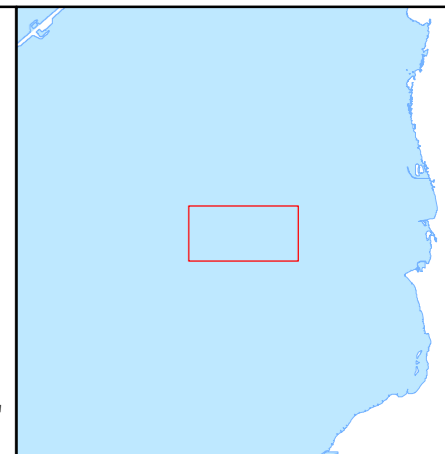
Kaartblad 119

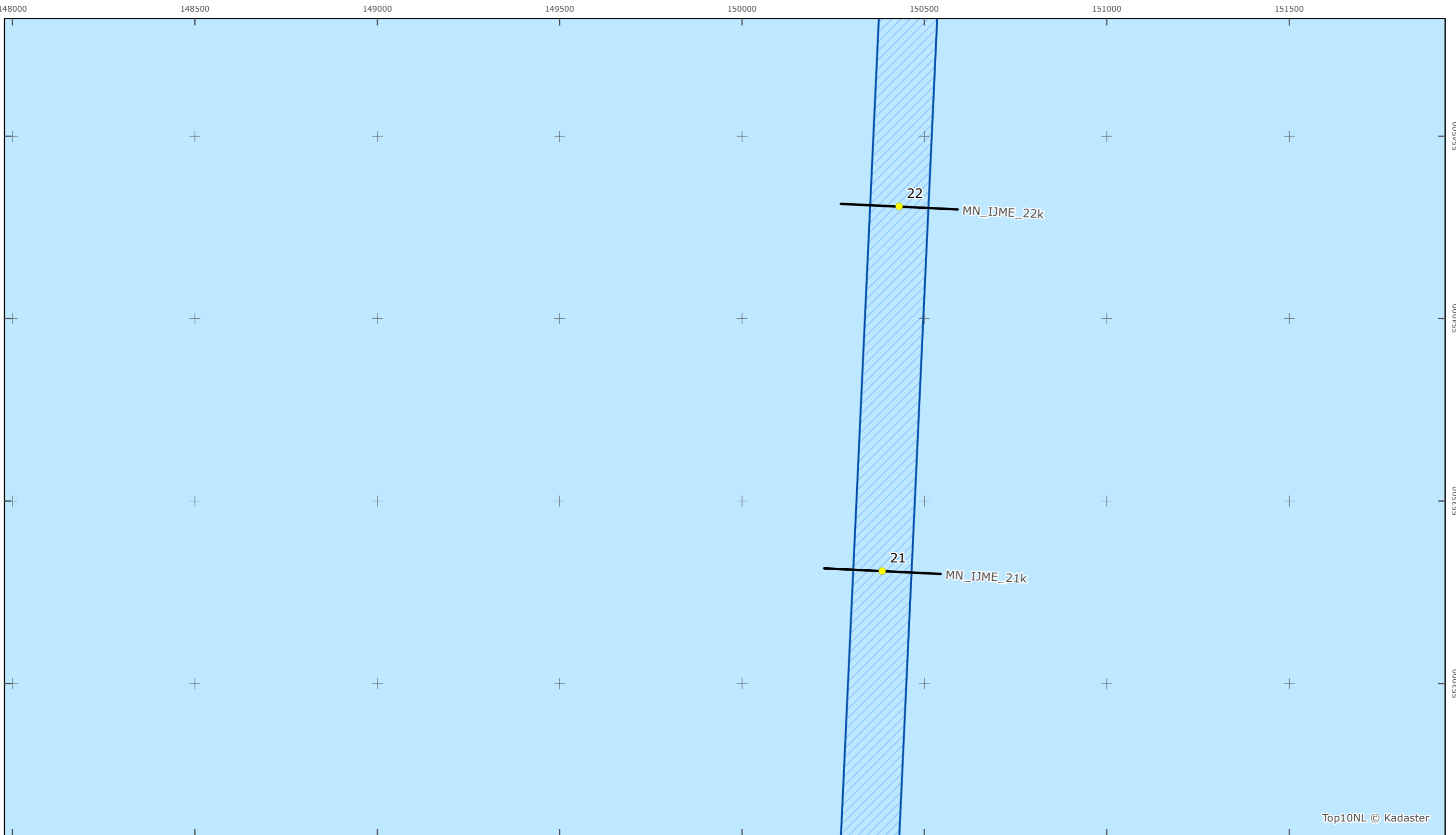


schaal 1:10.000 (A3)

Legenda

Overige legenda-eenheden op blad 'overkoepelende legenda'

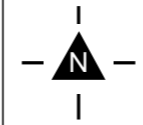




Legger Rijkswaterstaatswerken Waterwet - bovenaanzicht  
**IJsselmeer**

Rijkswaterstaat Midden-Nederland  
 Versie: 2.0  
 Status: Definitief  
 Datum: 13 oktober 2014

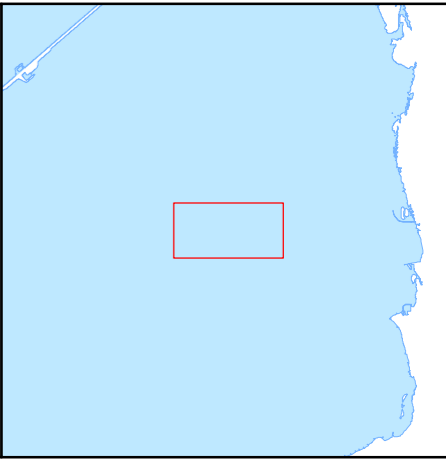
Kaartblad 120

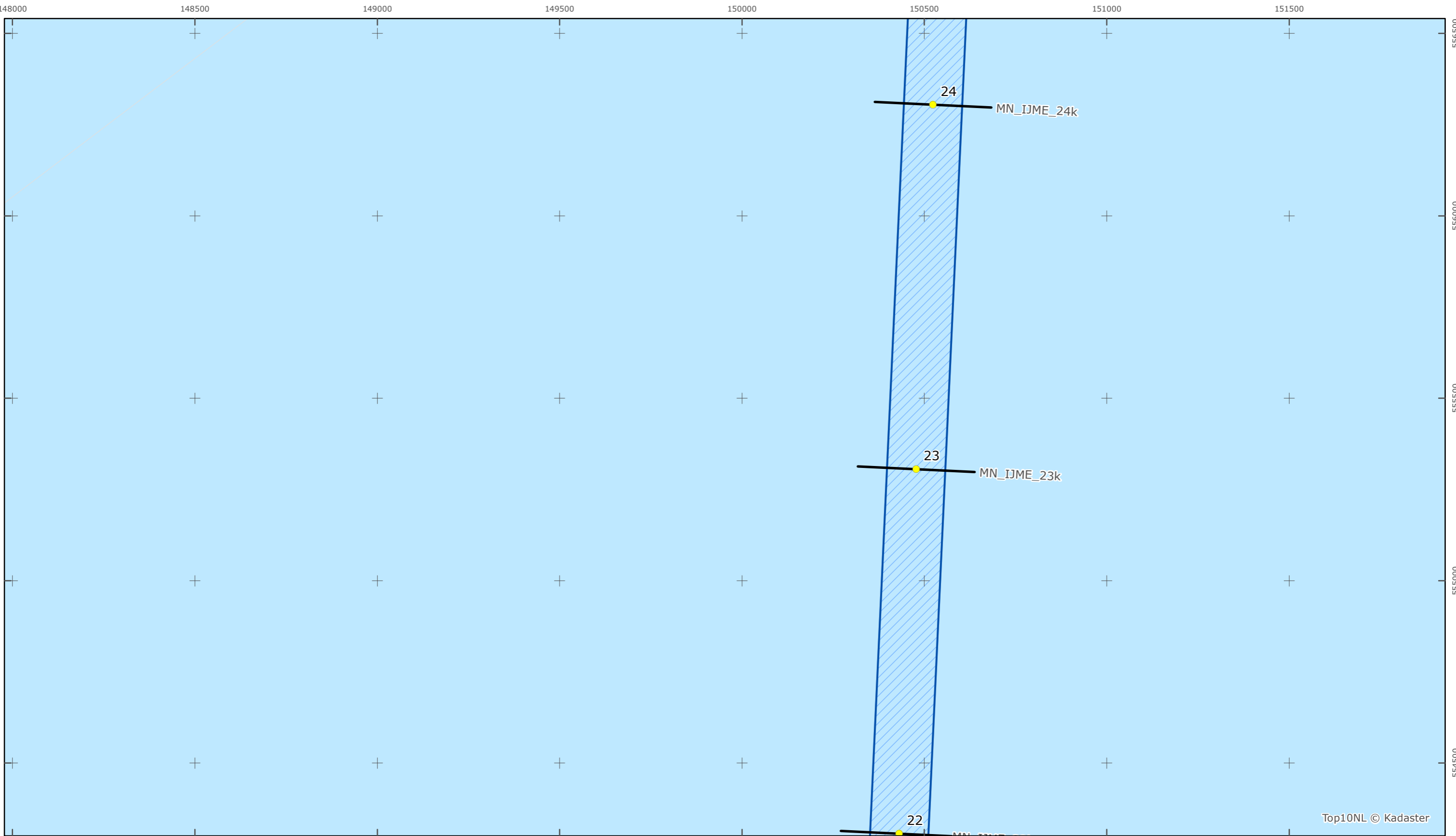


schaal 1:10.000 (A3)

Legenda

Overige legenda-eenheden op blad 'overkoepelende legenda'





Top10NL © Kadaster



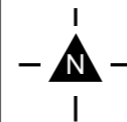
Legger Rijkswaterstaatswerken Waterwet - bovenaanzicht

IJsselmeer

Rijkswaterstaat Midden-Nederland

Versie: 2.0  
 Status: Definitief  
 Datum: 13 oktober 2014

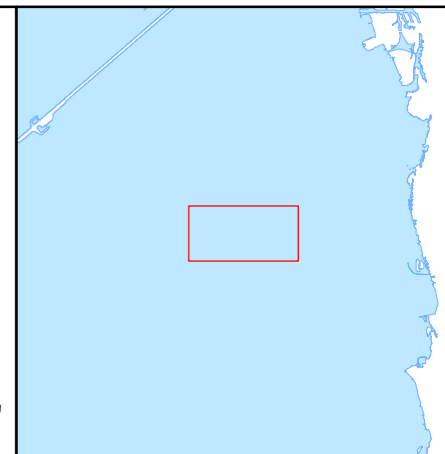
Kaartblad 121

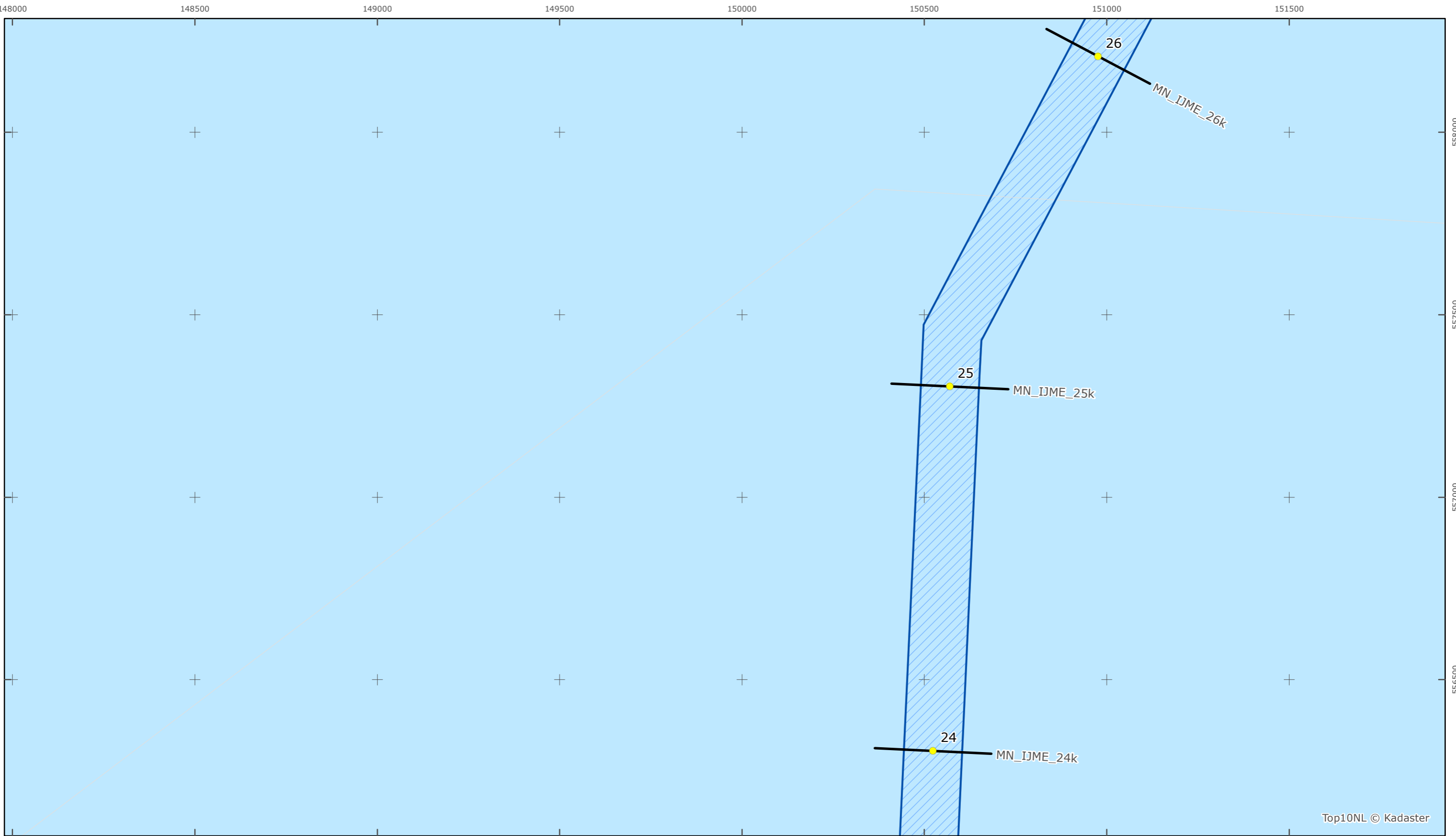


schaal 1:10.000 (A3)

Legenda

Overige legenda-eenheden op blad 'overkoepelende legenda'





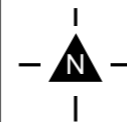
Legger Rijkswaterstaatswerken Waterwet - bovenaanzicht

IJsselmeer

Rijkswaterstaat Midden-Nederland

Versie: 2.0  
 Status: Definitief  
 Datum: 13 oktober 2014

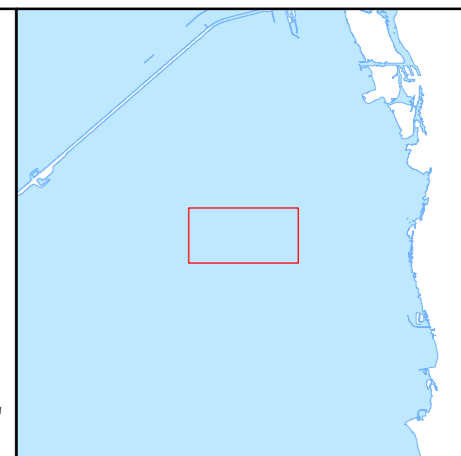
Kaartblad 122

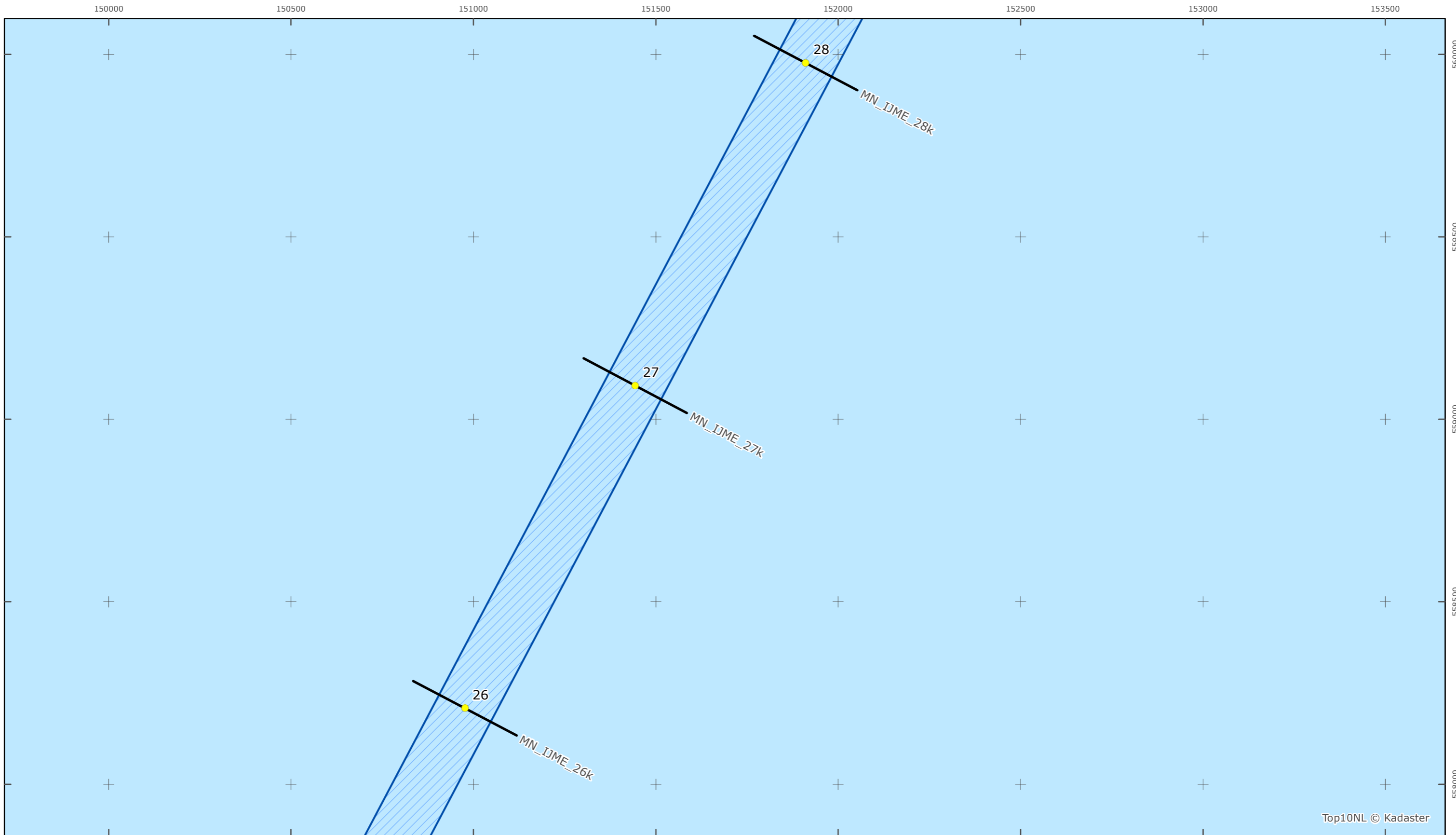


schaal 1:10.000 (A3)

Legenda

Overige legenda-eenheden op blad 'overkoepelende legenda'





Top10NL © Kadaster



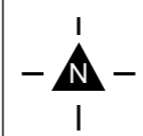
Legger Rijkswaterstaatswerken Waterwet - bovenaanzicht

IJsselmeer

Rijkswaterstaat Midden-Nederland

Versie: 2.0  
Status: Definitief  
Datum: 13 oktober 2014

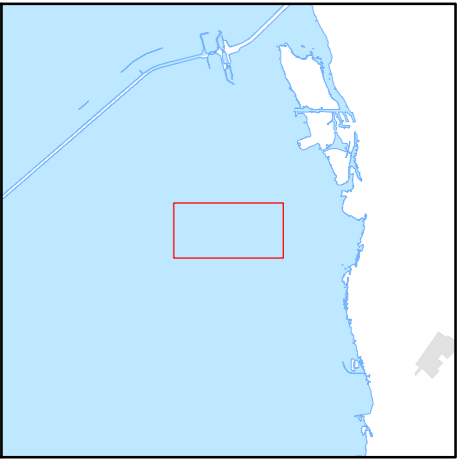
Kaartblad 123

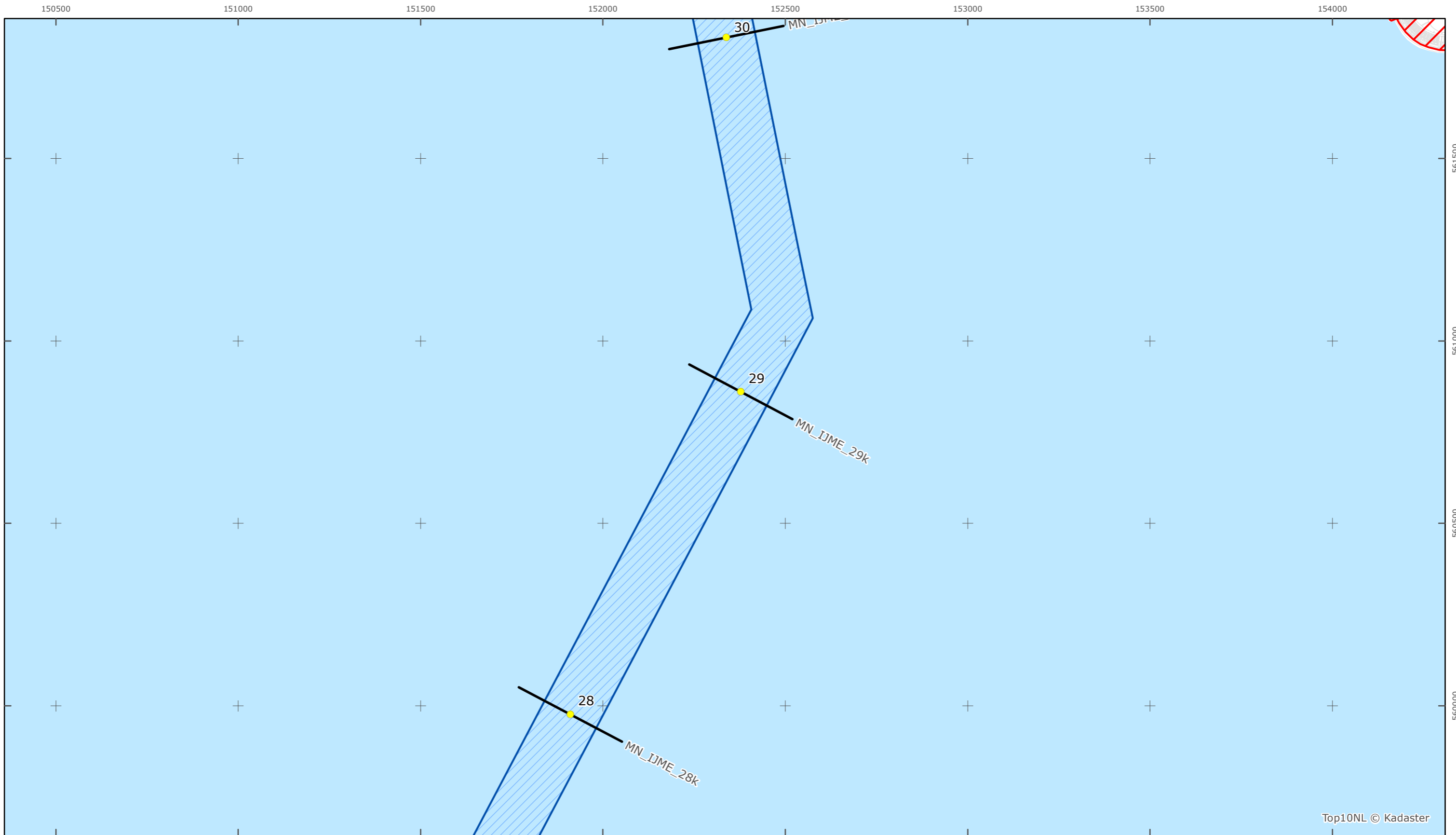


schaal 1:10.000 (A3)

Legenda

Overige legenda-eenheden op blad 'overkoepelende legenda'





Top10NL © Kadaster



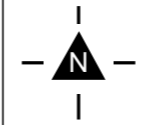
Legger Rijkswaterstaatswerken Waterwet - bovenaanzicht

IJsselmeer

Rijkswaterstaat Midden-Nederland

Versie: 2.0  
Status: Definitief  
Datum: 13 oktober 2014

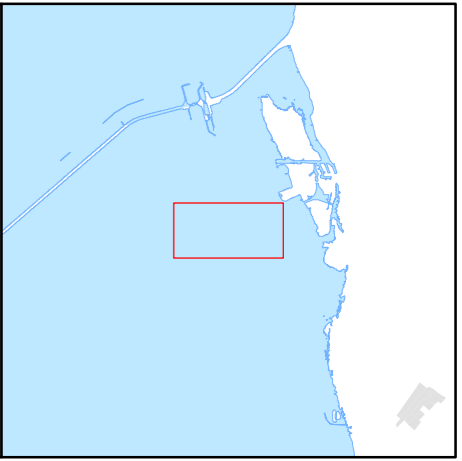
Kaartblad 124

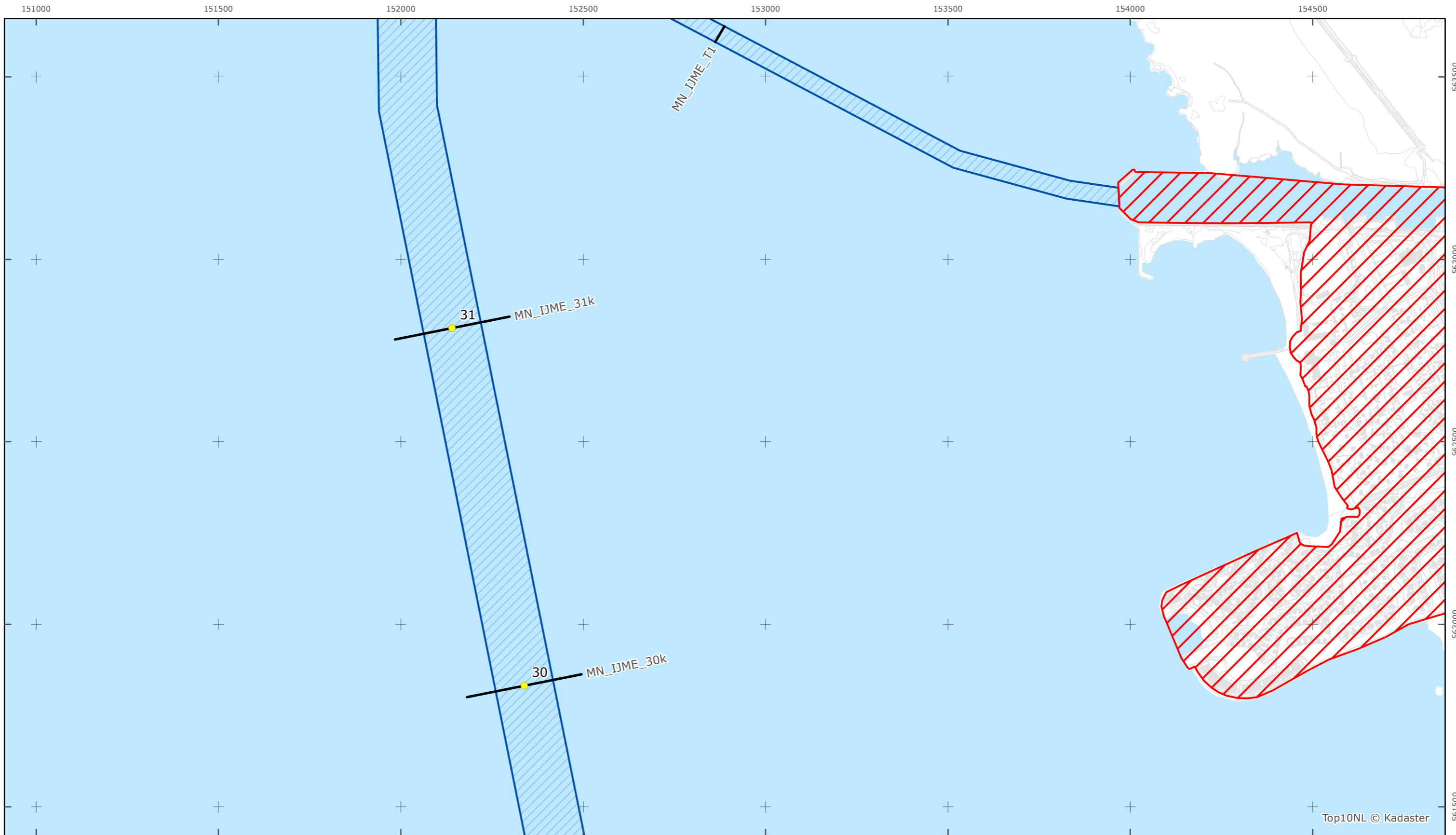


schaal 1:10.000 (A3)

Legenda

Overige legenda-eenheden op blad 'overkoepelende legenda'





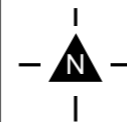
Legger Rijkswaterstaatswerken Waterwet - bovenaanzicht

IJsselmeer

Rijkswaterstaat Midden-Nederland

Versie: 2.0  
 Status: Definitief  
 Datum: 13 oktober 2014

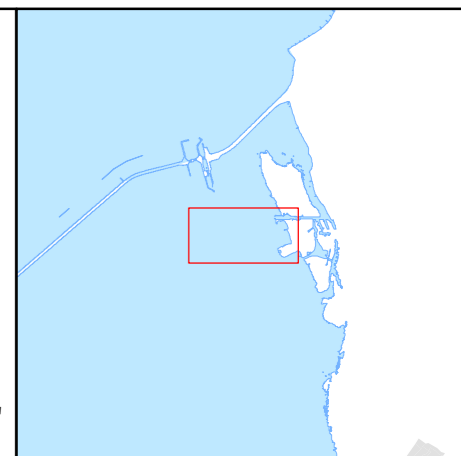
Kaartblad 125



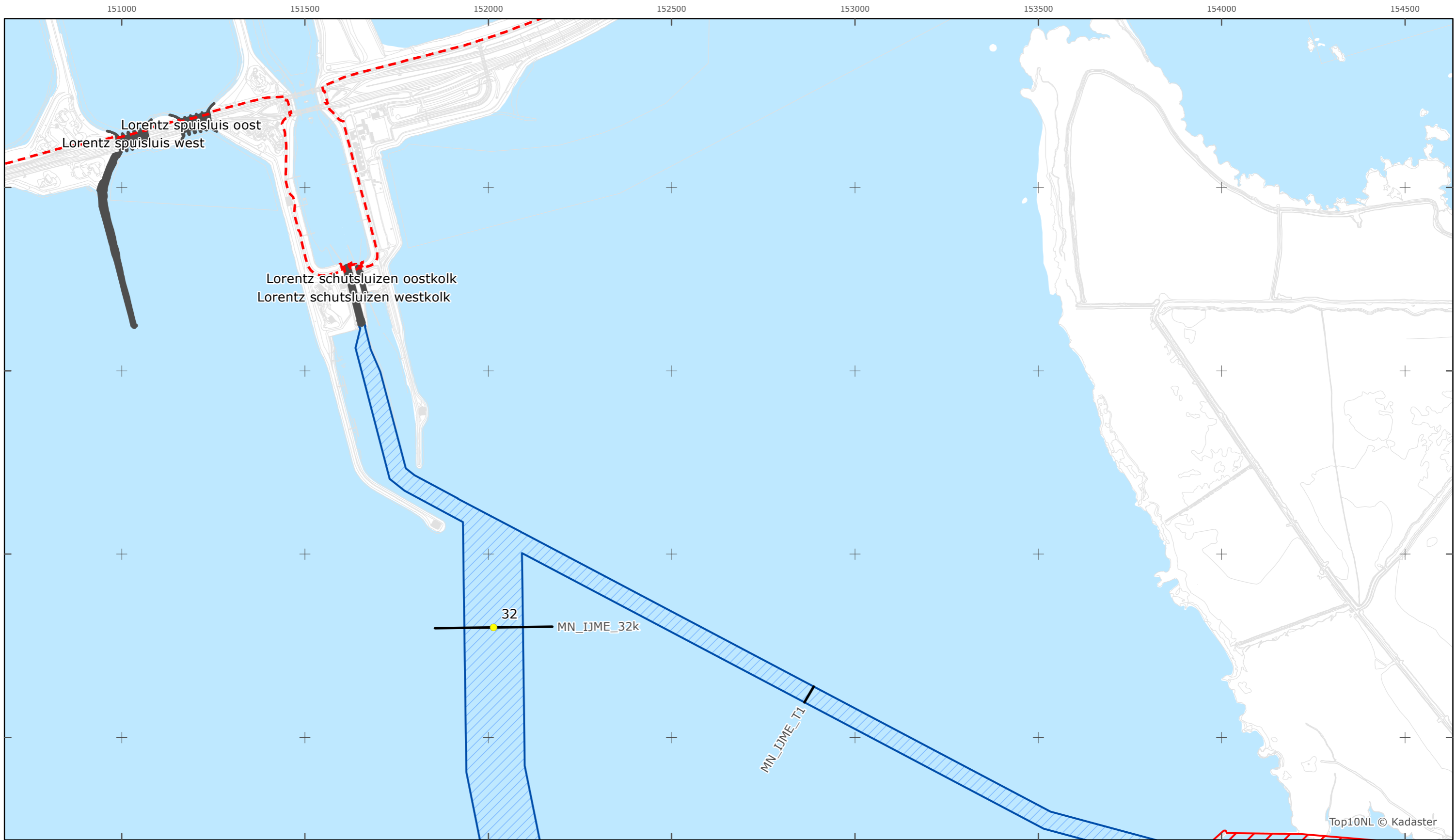
schaal 1:10.000 (A3)

Legenda

Overige legenda-eenheden op blad 'overkoepelende legenda'







Legger Rijkswaterstaatswerken Waterwet - bovenaanzicht

IJsselmeer

Rijkswaterstaat Midden-Nederland

Versie: 2.0  
 Status: Definitief  
 Datum: 13 oktober 2014

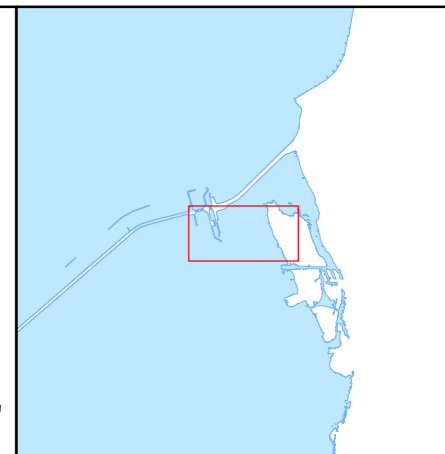
Kaartblad 126



schaal 1:10.000 (A3)

Legenda

Overige legenda-eenheden op blad 'overkoepelende legenda'





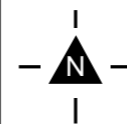
Legger Rijkswaterstaatswerken Waterwet - bovenaanzicht

IJsselmeer

Rijkswaterstaat Midden-Nederland

Versie: 2.0  
Status: Definitief  
Datum: 13 oktober 2014

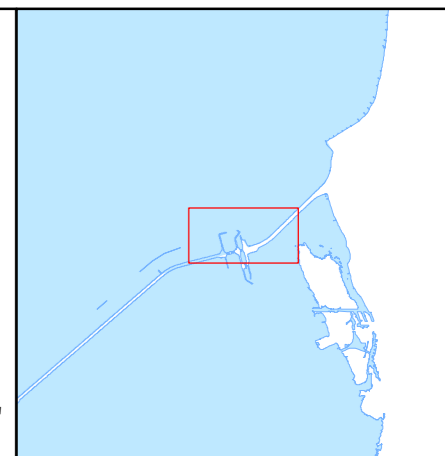
Kaartblad 127

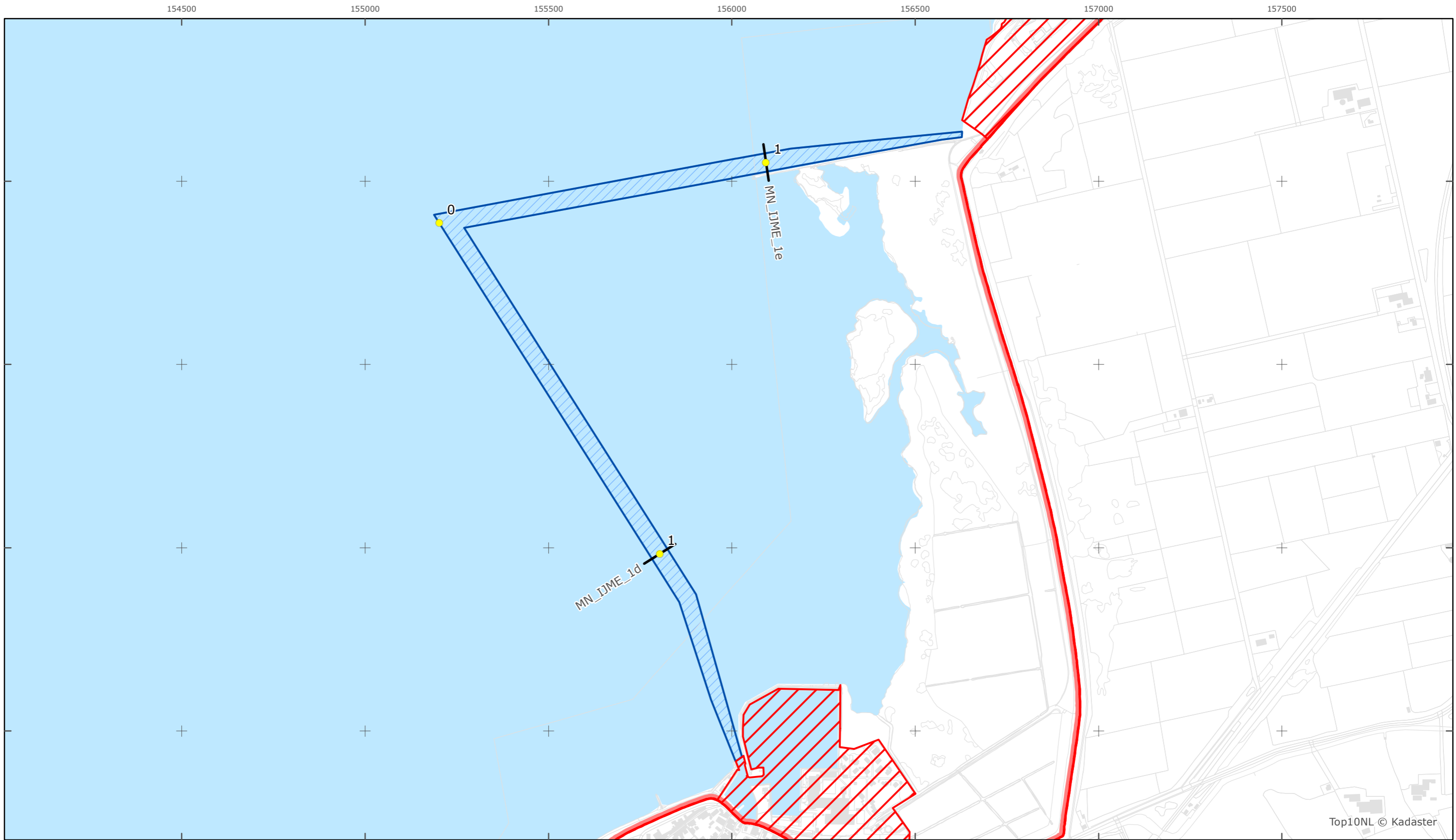


schaal 1:10.000 (A3)

Legenda

Overige legenda-eenheden op blad 'overkoepelende legenda'





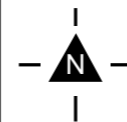
Legger Rijkswaterstaatswerken Waterwet - bovenaanzicht

IJsselmeer

Rijkswaterstaat Midden-Nederland

Versie: 2.0  
Status: Definitief  
Datum: 13 oktober 2014

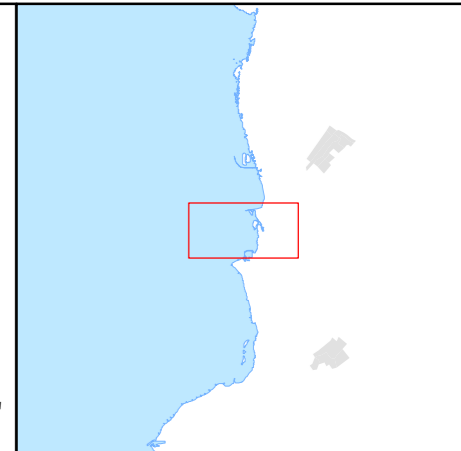
Kaartblad 128



schaal 1:10.000 (A3)

Legenda

Overige legenda-eenheden op blad 'overkoepelende legenda'





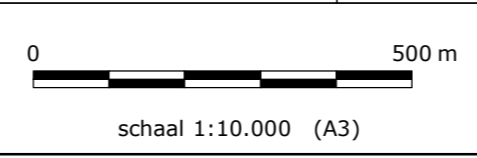
Top10NL © Kadaster



Legger Rijkswaterstaatswerken Waterwet - bovenaanzicht  
 IJsselmeer

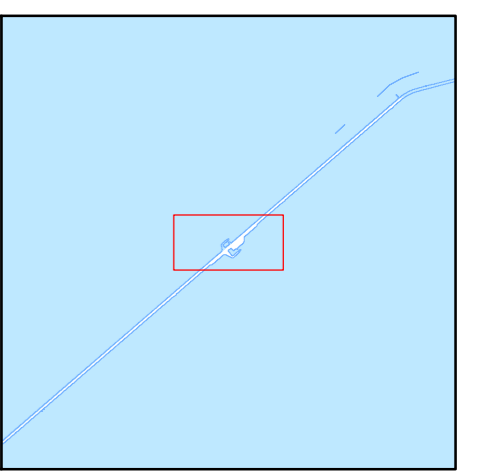
Kaartblad 129

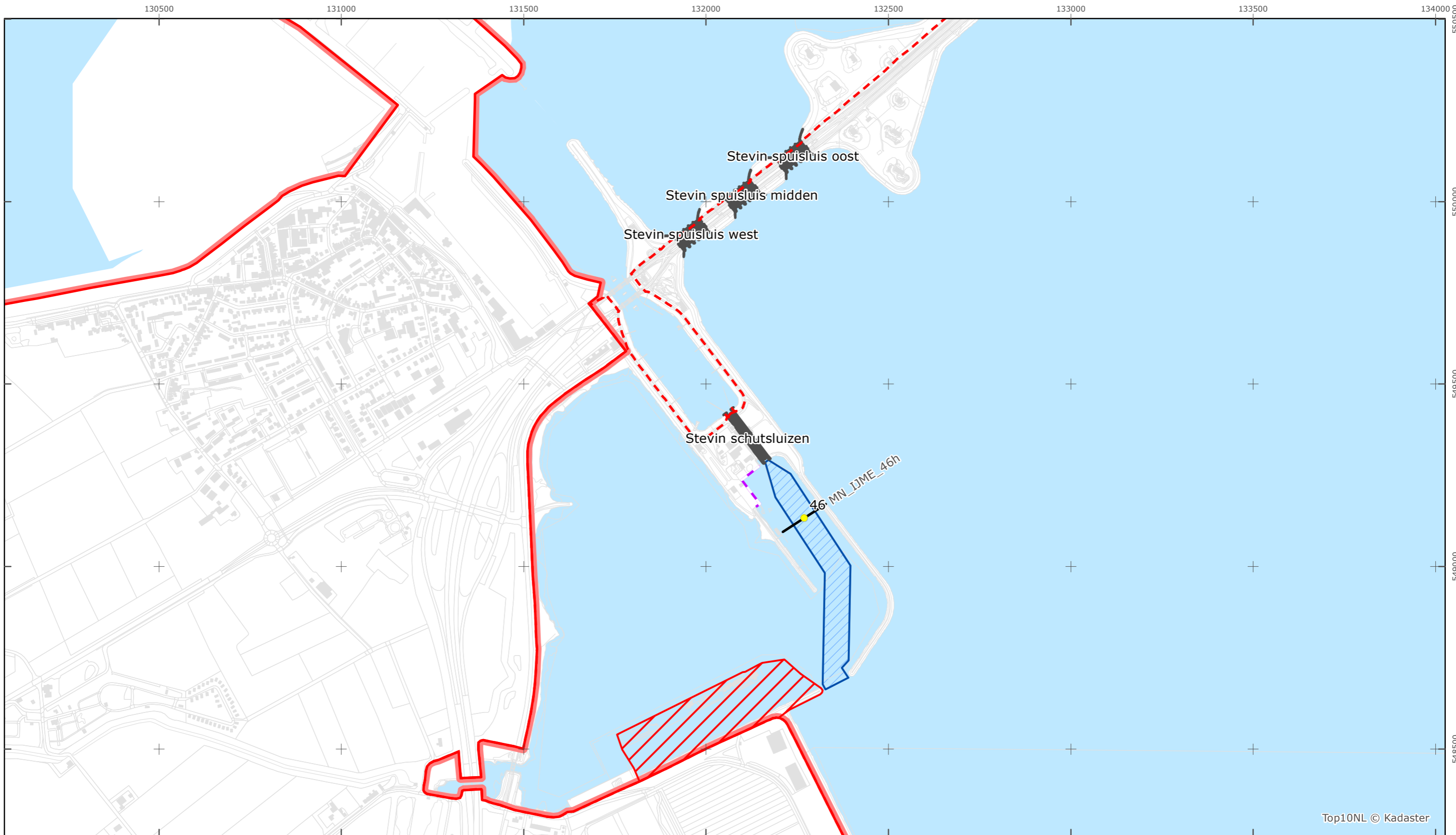
Rijkswaterstaat Midden-Nederland  
 Versie: 2.0  
 Status: Definitief  
 Datum: 13 oktober 2014



Legenda

Overige legenda-eenheden op blad 'overkoepelende legenda'





Top10NL © Kadaster



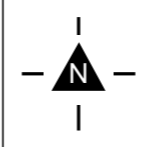
Legger Rijkswaterstaatswerken Waterwet - bovenaanzicht

IJsselmeer

Rijkswaterstaat Midden-Nederland

Versie: 2.0  
 Status: Definitief  
 Datum: 13 oktober 2014

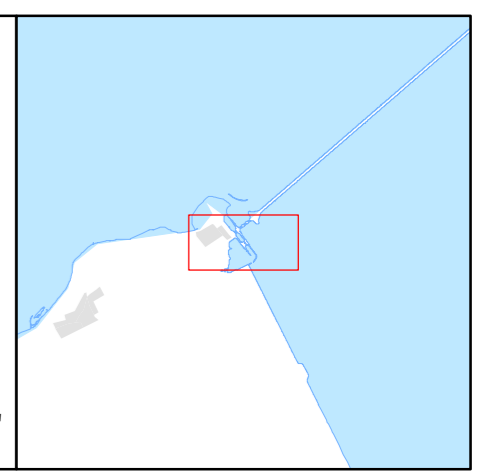
Kaartblad 130

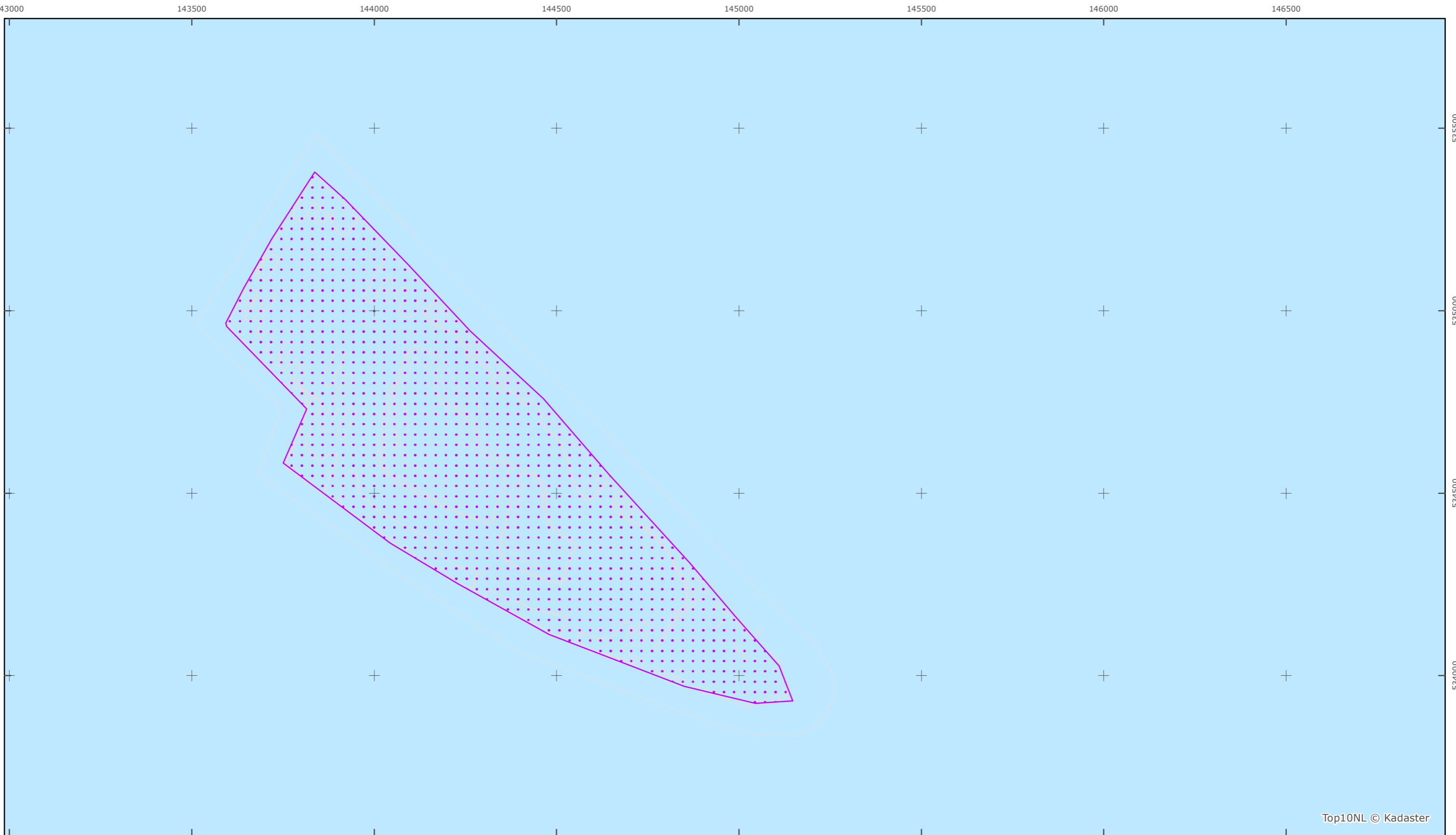


schaal 1:10.000 (A3)

Legenda

Overige legenda-eenheden op blad 'overkoepelende legenda'





Top10NL © Kadaster



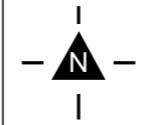
Legger Rijkswaterstaatswerken Waterwet - bovenaanzicht

IJsselmeer

Rijkswaterstaat Midden-Nederland

Versie: 2.0  
 Status: Definitief  
 Datum: 13 oktober 2014

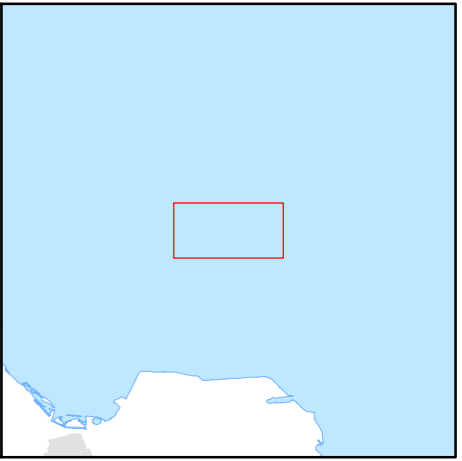
Kaartblad 131

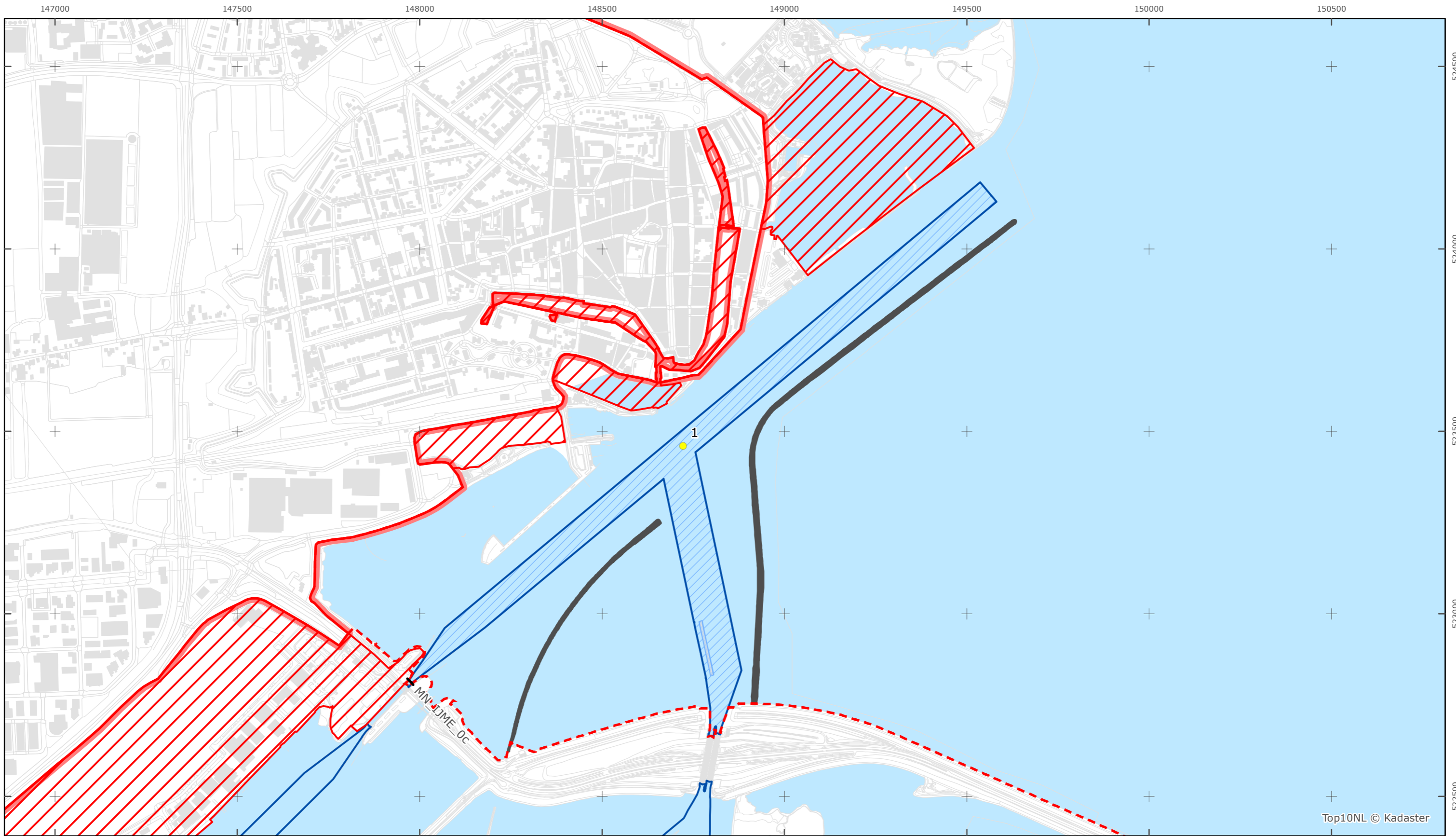


schaal 1:10.000 (A3)

Legenda

Overige legenda-eenheden op blad 'overkoepelende legenda'





Top10NL © Kadaster



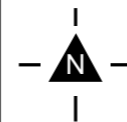
Legger Rijkswaterstaatswerken Waterwet - bovenaanzicht

IJsselmeer

Rijkswaterstaat Midden-Nederland

Versie: 2.0  
 Status: Definitief  
 Datum: 13 oktober 2014

Kaartblad 132



schaal 1:10.000 (A3)

Legenda

Overige legenda-eenheden op blad 'overkoepelende legenda'

