

Kenmerken dwarsprofielen oppervlaktewaterlichamen



Rijkswaterstaat
Ministerie van Infrastructuur en Milieu

RWS-dienst: Rijkswaterstaat Midden-Nederland
Waterlichaam: IJsselmeer

Identificatie	Type dwarsprofiel	Breedte genormeerde vaarweg [m]	Maximale bodemhoogte(-bereik) genormeerde vaarweg [m NAP]	Opmerkingen
MN_IJME_0c	1	11.8	-2.7	-
MN_IJME_10h	1	160.0	-5.4	-
MN_IJME_10k	1	160.0	-4.5	-
MN_IJME_11h	1	160.0	-5.4	-
MN_IJME_11k	1	160.0	-4.5	-
MN_IJME_12h	1	160.0	-5.4	-
MN_IJME_12k	1	160.0	-4.5	-
MN_IJME_13h	1	160.0	-5.4	-
MN_IJME_13k	1	160.0	-4.5	-
MN_IJME_14h	1	160.0	-5.4	-
MN_IJME_14k	1	160.0	-4.5	-
MN_IJME_15h	1	160.0	-5.4	-
MN_IJME_15k	1	160.0	-4.5	-
MN_IJME_16h	1	160.0	-5.4	-
MN_IJME_16k	1	160.0	-4.5	-
MN_IJME_17h	1	160.0	-5.4	-
MN_IJME_17k	1	160.0	-4.5	-
MN_IJME_18h	1	160.0	-5.4	-
MN_IJME_18k	1	160.0	-4.5	-
MN_IJME_19h	1	160.0	-5.4	-
MN_IJME_19k	1	160.0	-4.5	-
MN_IJME_1d	1	50.0	-2.5	-
MN_IJME_1e	1	50.0	-2.5	-
MN_IJME_1g	1	79.1	-4.5	-
MN_IJME_1h	1	160.0	-5.4	-
MN_IJME_1k	1	160.0	-4.5	-
MN_IJME_20h	1	160.0	-5.4	-
MN_IJME_20k	1	160.0	-4.5	-
MN_IJME_21h	1	160.0	-5.4	-
MN_IJME_21k	1	160.0	-4.5	-
MN_IJME_22h	1	160.0	-5.4	-
MN_IJME_22k	1	160.0	-4.5	-
MN_IJME_23k	1	160.0	-4.5	-

Kenmerken dwarsprofielen oppervlaktewaterlichamen



Rijkswaterstaat
Ministerie van Infrastructuur en Milieu

RWS-dienst: Rijkswaterstaat Midden-Nederland
Waterlichaam: IJsselmeer

Identificatie	Type dwarsprofiel	Breedte genormeerde vaarweg [m]	Maximale bodemhoogte(-bereik) genormeerde vaarweg [m NAP]	Opmerkingen
MN_IJME_24k	1	160.0	-4.5	-
MN_IJME_25k	1	160.0	-4.5	-
MN_IJME_26k	1	160.0	-4.5	-
MN_IJME_27k	1	160.0	-4.5	-
MN_IJME_28k	1	160.0	-4.5	-
MN_IJME_29k	1	160.0	-4.5	-
MN_IJME_2g	1	82.4	-4.5	-
MN_IJME_2h	1	160.0	-5.4	-
MN_IJME_2k	1	160.0	-4.5	-
MN_IJME_30k	1	160.0	-4.5	-
MN_IJME_31k	1	160.0	-4.5	-
MN_IJME_32k	1	160.0	-4.5	-
MN_IJME_35I	1	160.0	-4.9	Wordt CEMTklasse Vb, en wordt momenteel op diepte gemaakt
MN_IJME_36I	1	160.0	-4.9	Wordt CEMTklasse Vb, en wordt momenteel op diepte gemaakt
MN_IJME_37I	1	160.0	-4.9	Wordt CEMTklasse Vb, en wordt momenteel op diepte gemaakt
MN_IJME_38I	1	160.0	-4.9	Wordt CEMTklasse Vb, en wordt momenteel op diepte gemaakt
MN_IJME_39I	1	160.0	-4.9	Wordt CEMTklasse Vb, en wordt momenteel op diepte gemaakt
MN_IJME_3g	1	80.0	-4.5	-
MN_IJME_3h	1	160.0	-5.4	-
MN_IJME_3k	1	160.0	-4.5	-
MN_IJME_40I	1	160.0	-4.9	Wordt CEMTklasse Vb, en wordt momenteel op diepte gemaakt
MN_IJME_41I	1	160.0	-4.9	Wordt CEMTklasse Vb, en wordt momenteel op diepte gemaakt
MN_IJME_42I	1	160.0	-4.9	Wordt CEMTklasse Vb, en wordt momenteel op diepte gemaakt
MN_IJME_43I	1	160.0	-4.9	Wordt CEMTklasse Vb, en wordt momenteel op diepte gemaakt
MN_IJME_44I	1	160.0	-4.9	Wordt CEMTklasse Vb, en wordt momenteel op diepte gemaakt
MN_IJME_45I	1	160.0	-4.9	Wordt CEMTklasse Vb, en wordt momenteel op diepte gemaakt
MN_IJME_46h	1	70.0	-5.4	-
MN_IJME_46I	1	160.0	-4.9	Wordt CEMTklasse Vb, en wordt momenteel op diepte gemaakt
MN_IJME_47I	1	160.0	-4.9	Wordt CEMTklasse Vb, en wordt momenteel op diepte gemaakt
MN_IJME_48I	1	160.0	-4.9	Wordt CEMTklasse Vb, en wordt momenteel op diepte gemaakt
MN_IJME_49I	1	160.0	-4.9	Wordt CEMTklasse Vb, en wordt momenteel op diepte gemaakt
MN_IJME_4g	1	93.9	-4.5	-
MN_IJME_4h	1	160.0	-5.4	-

Kenmerken dwarsprofielen oppervlaktewaterlichamen



Rijkswaterstaat
Ministerie van Infrastructuur en Milieu

RWS-dienst: Rijkswaterstaat Midden-Nederland
Waterlichaam: IJsselmeer

Identificatie	Type dwarsprofiel	Breedte genormeerde vaarweg [m]	Maximale bodemhoogte(-bereik) genormeerde vaarweg [m NAP]	Opmerkingen
MN_IJME_4k	1	160.0	-4.5	-
MN_IJME_50I	1	160.0	-4.9	Wordt CEMTklasse Vb, en wordt momenteel op diepte gemaakt
MN_IJME_51I	1	160.0	-4.9	Wordt CEMTklasse Vb, en wordt momenteel op diepte gemaakt
MN_IJME_52I	1	160.0	-4.9	Wordt CEMTklasse Vb, en wordt momenteel op diepte gemaakt
MN_IJME_53I	1	160.0	-4.9	Wordt CEMTklasse Vb, en wordt momenteel op diepte gemaakt
MN_IJME_54I	1	160.0	-4.9	Wordt CEMTklasse Vb, en wordt momenteel op diepte gemaakt
MN_IJME_55I	1	160.0	-4.9	Wordt CEMTklasse Vb, en wordt momenteel op diepte gemaakt
MN_IJME_56I	1	160.0	-4.9	Wordt CEMTklasse Vb, en wordt momenteel op diepte gemaakt
MN_IJME_57I	1	160.0	-4.9	Wordt CEMTklasse Vb, en wordt momenteel op diepte gemaakt
MN_IJME_58I	1	160.0	-4.9	Wordt CEMTklasse Vb, en wordt momenteel op diepte gemaakt
MN_IJME_59I	1	160.0	-4.9	Wordt CEMTklasse Vb, en wordt momenteel op diepte gemaakt
MN_IJME_5h	1	160.0	-5.4	-
MN_IJME_5k	1	160.0	-4.5	-
MN_IJME_60I	1	160.0	-4.9	Wordt CEMTklasse Vb, en wordt momenteel op diepte gemaakt
MN_IJME_61I	1	160.0	-4.9	Wordt CEMTklasse Vb, en wordt momenteel op diepte gemaakt
MN_IJME_62I	1	160.0	-4.9	Wordt CEMTklasse Vb, en wordt momenteel op diepte gemaakt
MN_IJME_63I	1	160.0	-4.9	Wordt CEMTklasse Vb, en wordt momenteel op diepte gemaakt
MN_IJME_64I	1	160.0	-4.9	Wordt CEMTklasse Vb, en wordt momenteel op diepte gemaakt
MN_IJME_65I	1	160.0	-4.9	Wordt CEMTklasse Vb, en wordt momenteel op diepte gemaakt
MN_IJME_66I	1	160.0	-4.9	Wordt CEMTklasse Vb, en wordt momenteel op diepte gemaakt
MN_IJME_67I	1	160.0	-4.9	Wordt CEMTklasse Vb, en wordt momenteel op diepte gemaakt
MN_IJME_68I	1	160.0	-4.9	Wordt CEMTklasse Vb, en wordt momenteel op diepte gemaakt
MN_IJME_69I	1	160.0	-4.9	Wordt CEMTklasse Vb, en wordt momenteel op diepte gemaakt
MN_IJME_6h	1	160.0	-5.4	-
MN_IJME_6k	1	160.0	-4.5	-
MN_IJME_70I	1	160.0	-4.9	Wordt CEMTklasse Vb, en wordt momenteel op diepte gemaakt
MN_IJME_71I	1	160.0	-4.9	Wordt CEMTklasse Vb, en wordt momenteel op diepte gemaakt
MN_IJME_72I	1	160.0	-4.9	Wordt CEMTklasse Vb, en wordt momenteel op diepte gemaakt
MN_IJME_73I	1	160.0	-4.9	Wordt CEMTklasse Vb, en wordt momenteel op diepte gemaakt
MN_IJME_74I	1	162.3	-4.9	Wordt CEMTklasse Vb, en wordt momenteel op diepte gemaakt
MN_IJME_7h	1	160.0	-5.4	-
MN_IJME_7k	1	160.0	-4.5	-
MN_IJME_8h	1	160.0	-5.4	-

Kenmerken dwarsprofielen oppervlaktewaterlichamen



Rijkswaterstaat
Ministerie van Infrastructuur en Milieu

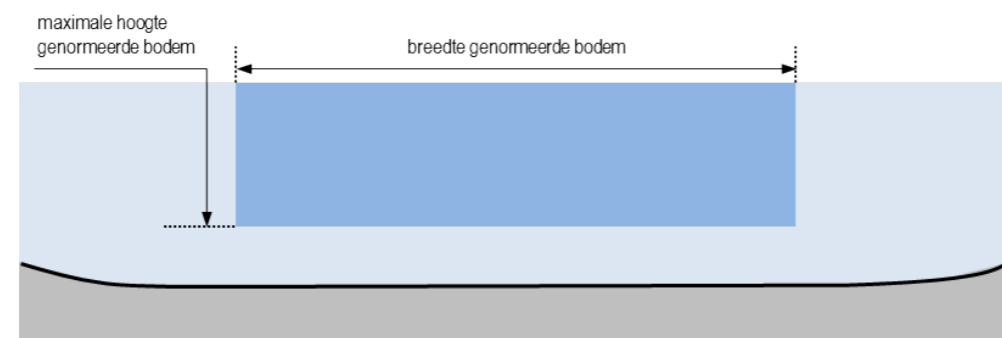
RWS-dienst: Rijkswaterstaat Midden-Nederland
Waterlichaam: IJsselmeer

Identificatie	Type dwarsprofiel	Breedte genormeerde vaarweg [m]	Maximale bodemhoogte(-bereik) genormeerde vaarweg [m NAP]	Opmerkingen
MN_IJME_8k	1	160.0	-4.5	-
MN_IJME_9h	1	160.0	-5.4	-
MN_IJME_9k	1	160.0	-4.5	-
MN_IJME_T1	9	50.0	-2.9	-

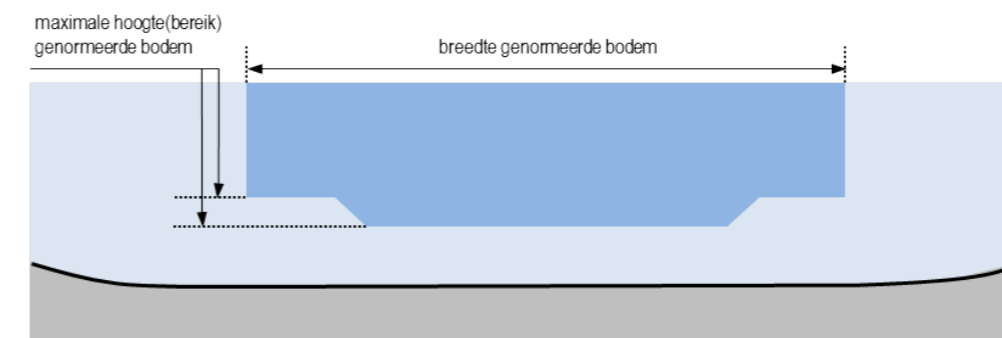


Overzicht dwarsprofieltypen oppervlaktewaterlichamen

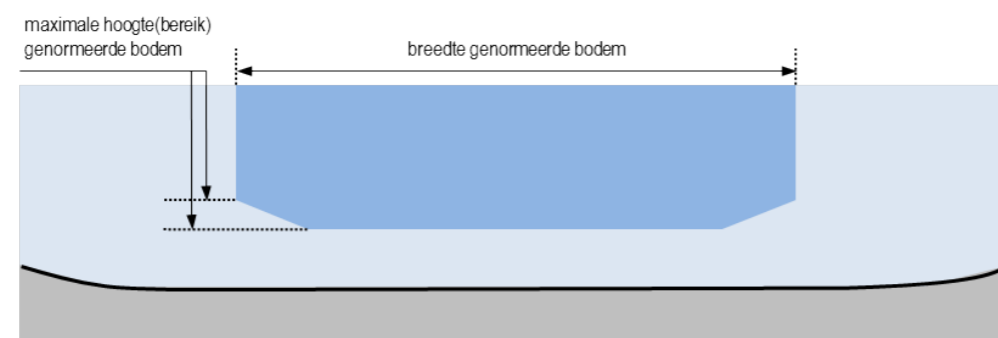
Dwarsprofieltype 1



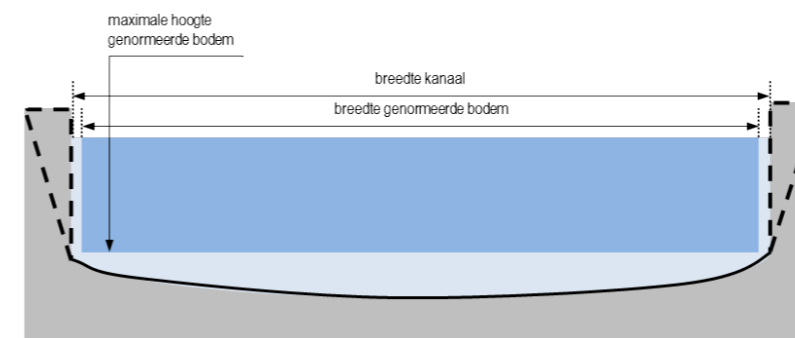
Dwarsprofieltype 3



Dwarsprofieltype 2



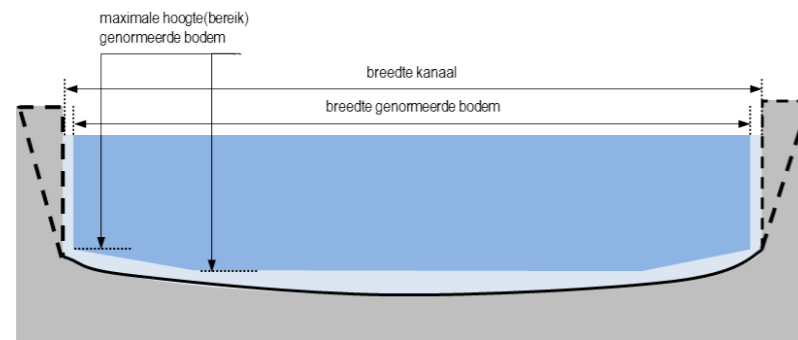
Dwarsprofieltype 4



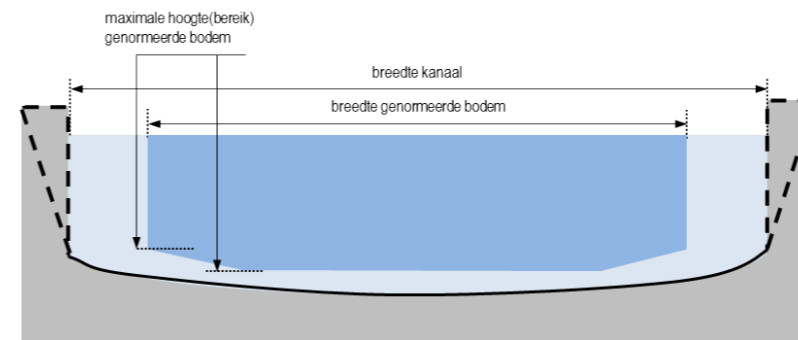


Overzicht dwarsprofieltypen oppervlaktewaterlichamen

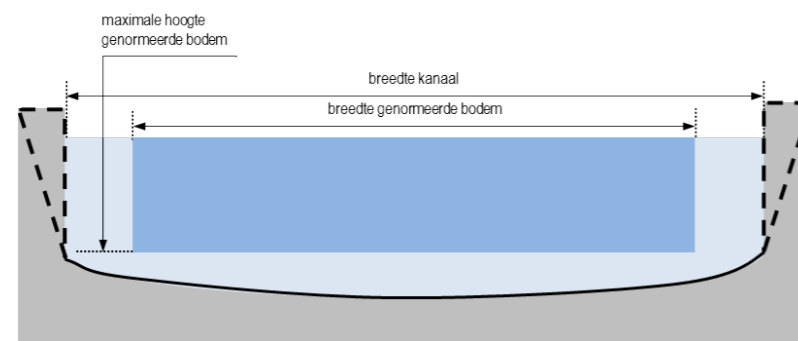
Dwarsprofieltype 5



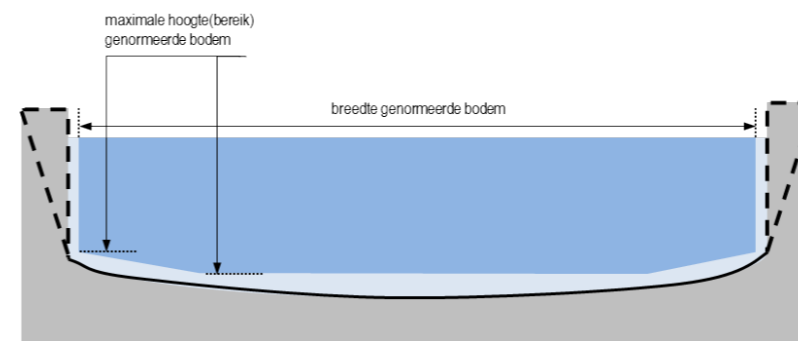
Dwarsprofieltype 7



Dwarsprofieltype 6



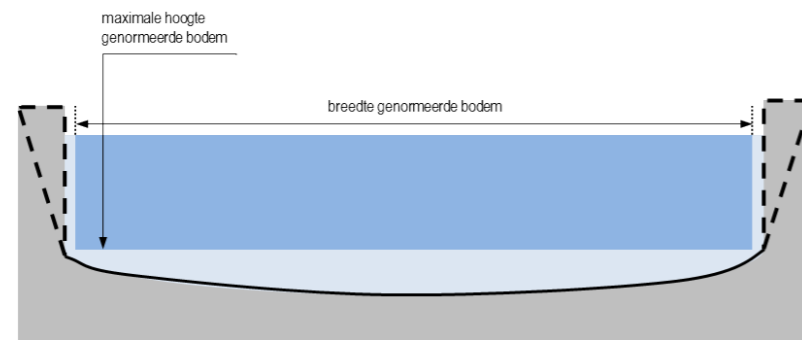
Dwarsprofieltype 8



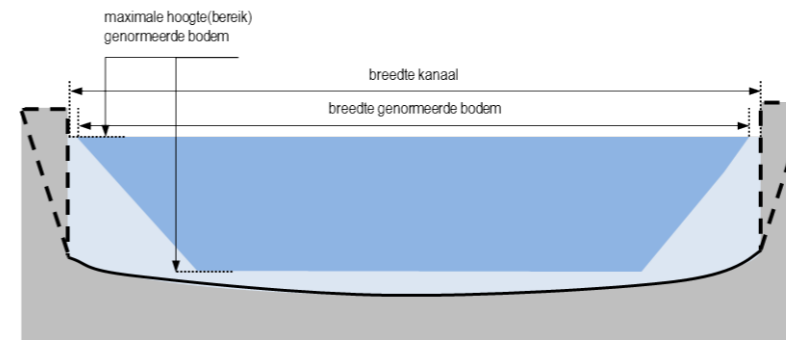


Overzicht dwarsprofieltypen oppervlaktewaterlichamen

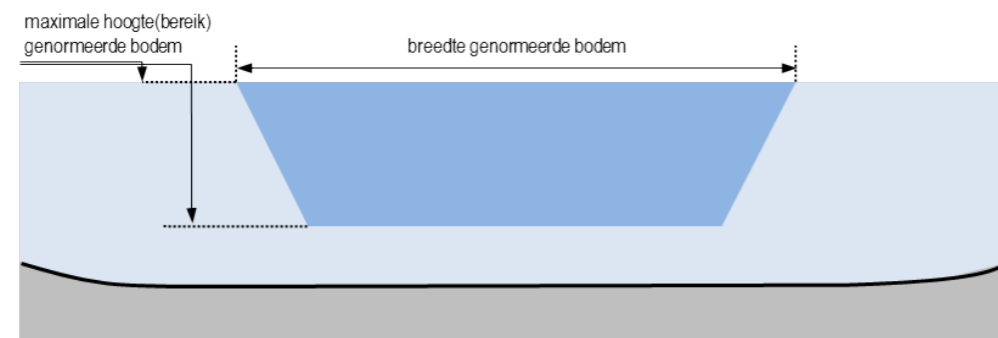
Dwarsprofieltype 9



Dwarsprofieltype 11



Dwarsprofieltype 10



Dwarsprofieltype 12

