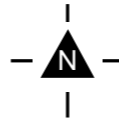







**Legger Rijkswaterstaatswerken Waterwet - Overzichtskaart**  
**Merwedekanaal - Vaartse Rijn - Stadsbuitengracht Utrecht**

Rijkswaterstaat Midden-Nederland  
 Versie: 2.0  
 Status: Definitief  
 Datum: 13 oktober 2014

**Kaartblad A**

  
  
 schaal 1:100.000 (A3)

**Legenda**

-  Grens oppervlaktewaterlichaam
-  Kaartbladindeling met kaartbladnummer
-  Water
-  Vrijstelling vergunningplicht gebruik waterstaatswerken

