

Kenmerken dwarsprofielen oppervlaktewaterlichamen



Rijkswaterstaat
Ministerie van Infrastructuur en Milieu

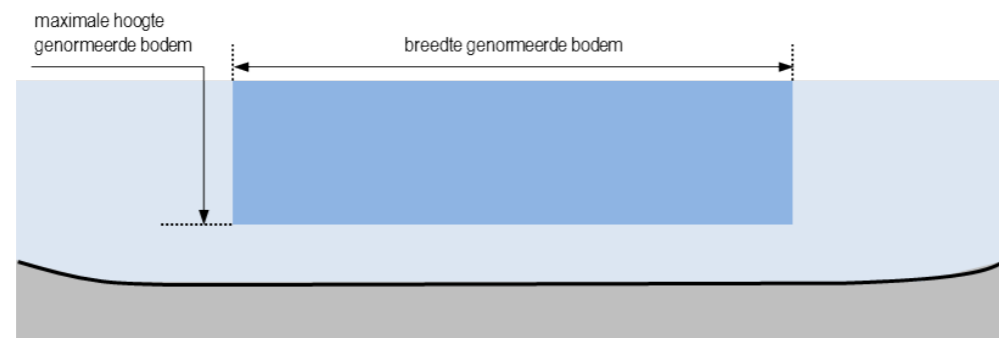
RWS-dienst: Rijkswaterstaat Midden-Nederland
Waterlichaam: Merwedekanaal - Vaartse Rijn - Stadsbuitengracht Utrecht

Identificatie	Type dwarsprofiel	Breedte genormeerde vaarweg [m]	Breedte kanaal [m]	Maximale bodemhoogte(-bereik) genormeerde vaarweg [m NAP]	Opmerkingen
MN_MKAW_0	4	23.6	23.6	-2.2	-
MN_MKAW_1	4	23.7	23.7	-2.2	-
MN_MKAW_37	7	35.2	93.4	-3.4 tot -2.3	-
MN_MKAW_38	7	34.4	46.9	-3.4 tot -2.3	-
MN_MKAW_39	5	31.7	32.4	-3.4 tot -2.3	-
MN_MKAW_40a	7	34.0	45.8	-3.4 tot -2.3	-
MN_MKAW_41	5	31.0	34.0	-3.4 tot -2.3	-
MN_MKAW_43	5	33.0	33.0	-3.4 tot -2.3	-
MN_MKAW_44	7	34.0	48.2	-3.4 tot -2.3	-
MN_MKAW_45	7	34.0	42.2	-3.4 tot -2.3	-
MN_MKAW_46	7	34.0	43.7	-3.4 tot -2.3	-

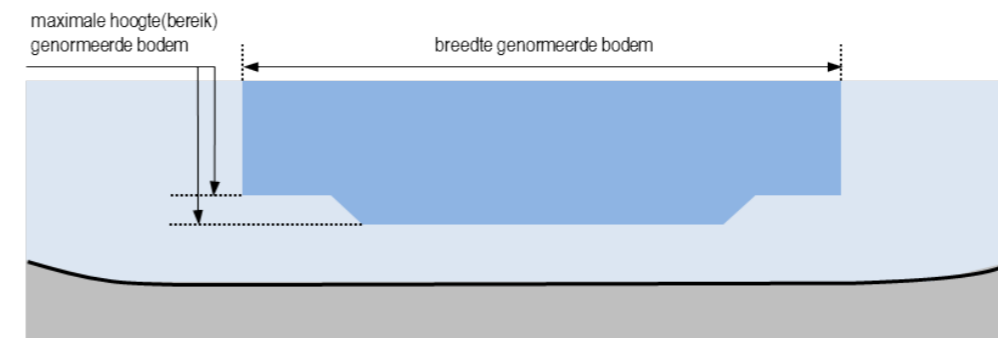


Overzicht dwarsprofieltypen oppervlaktewaterlichamen

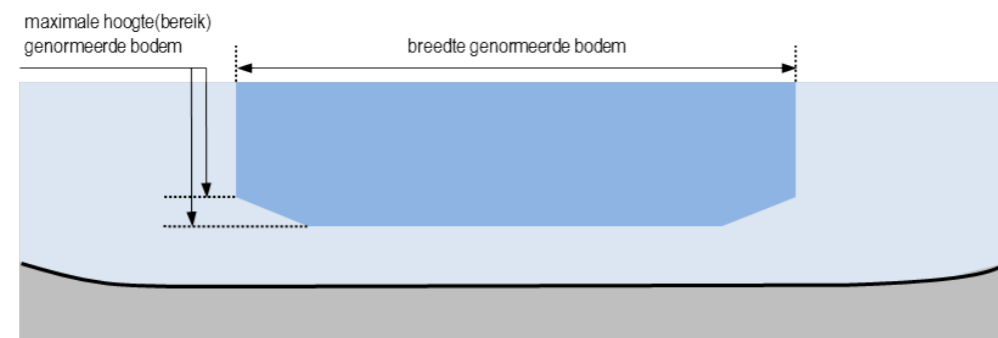
Dwarsprofieltype 1



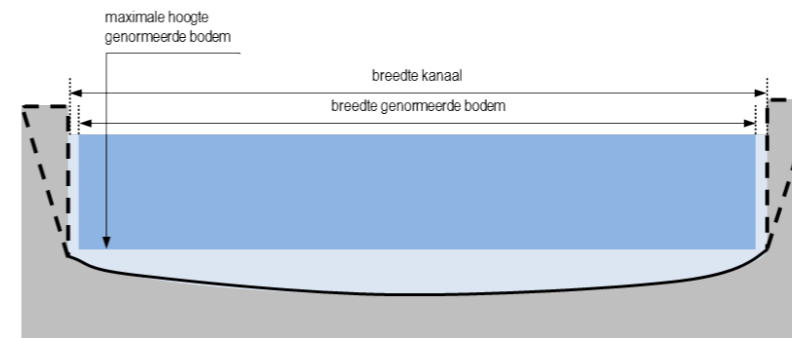
Dwarsprofieltype 3



Dwarsprofieltype 2



Dwarsprofieltype 4



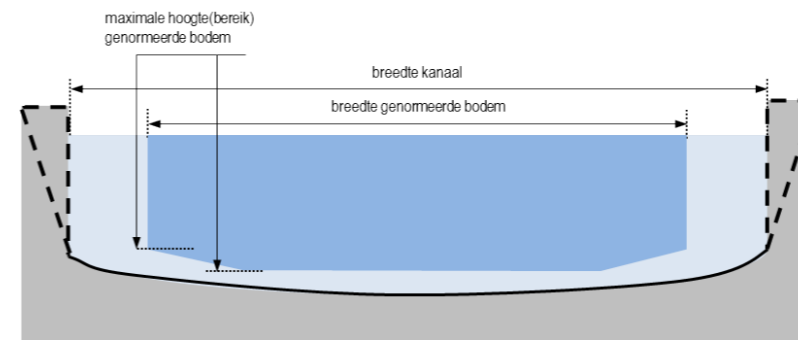


Overzicht dwarsprofieltypen oppervlaktewaterlichamen

Dwarsprofieltype 5



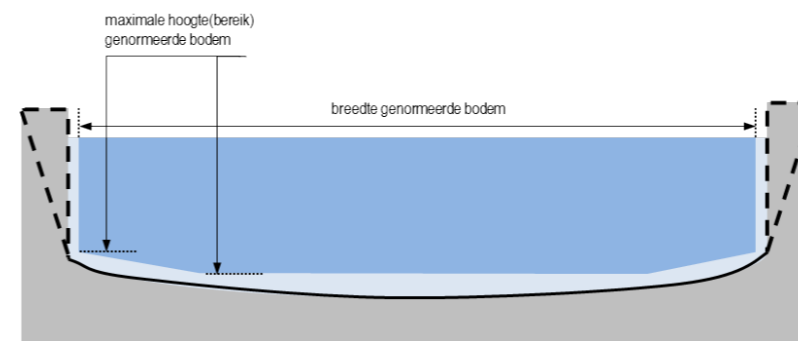
Dwarsprofieltype 7



Dwarsprofieltype 6



Dwarsprofieltype 8



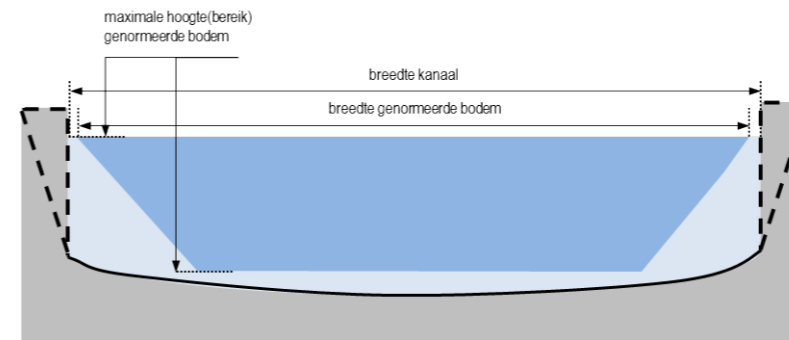


Overzicht dwarsprofieltypen oppervlaktewaterlichamen

Dwarsprofieltype 9



Dwarsprofieltype 11



Dwarsprofieltype 10



Dwarsprofieltype 12

