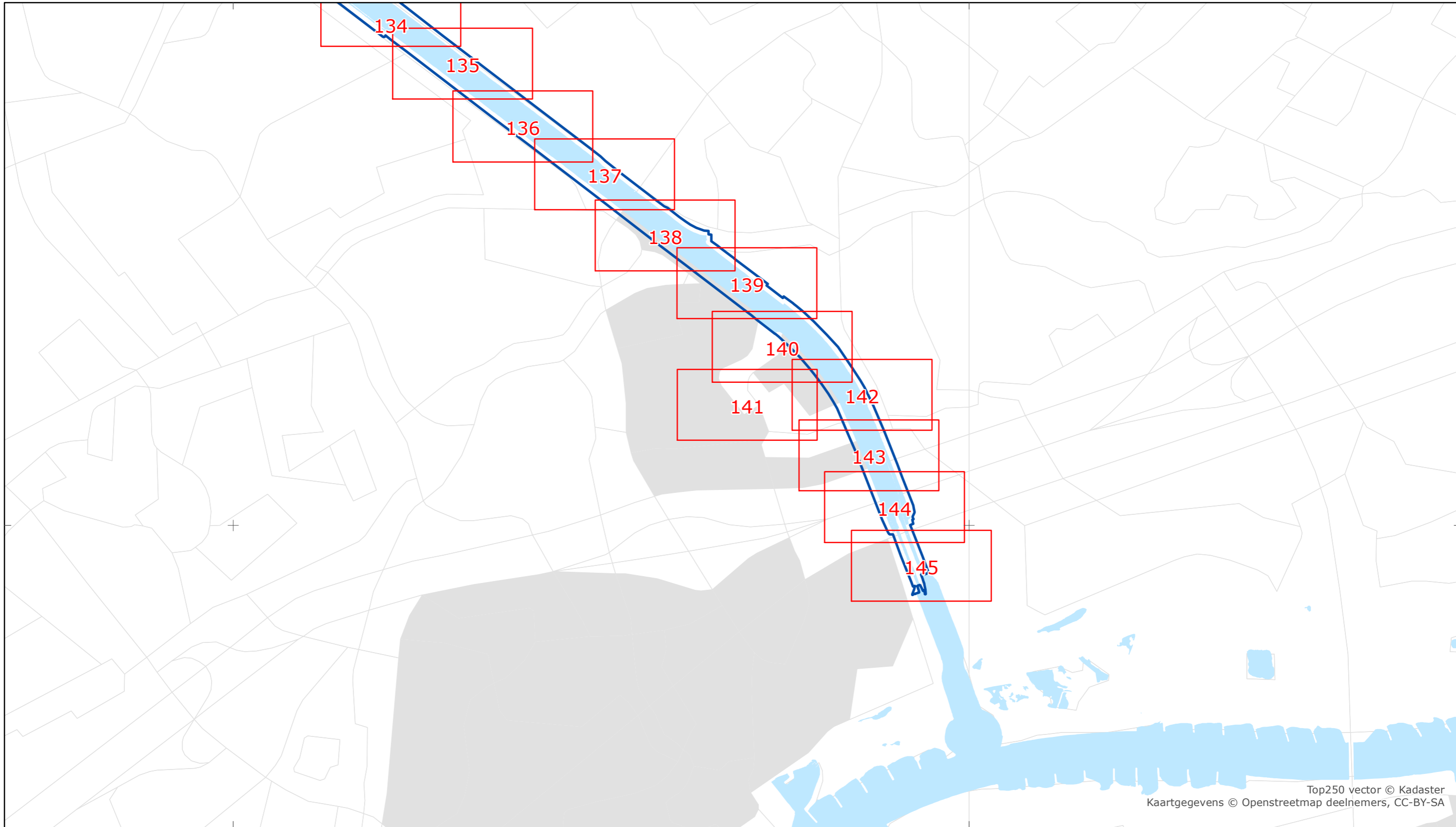


155000

160000



Top250 vector © Kadaster
 Kaartgegevens © Openstreetmap deelnemers, CC-BY-SA

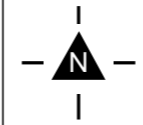
435000



Legger Rijkswaterstaatswerken Waterwet - Overzichtskaart
 Amsterdam-Rijnkanaal





Rijkswaterstaat Midden-Nederland
 Versie: 2.0
 Status: Definitief
 Datum: 13 oktober 2014

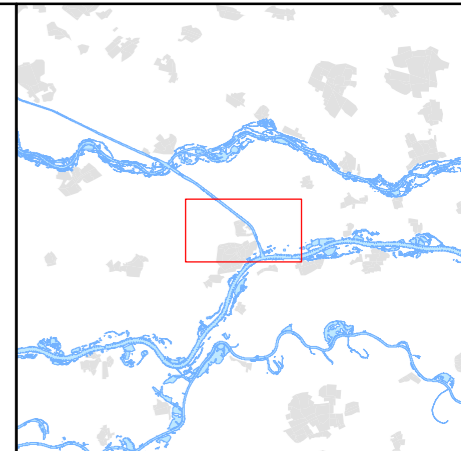
Kaartblad A

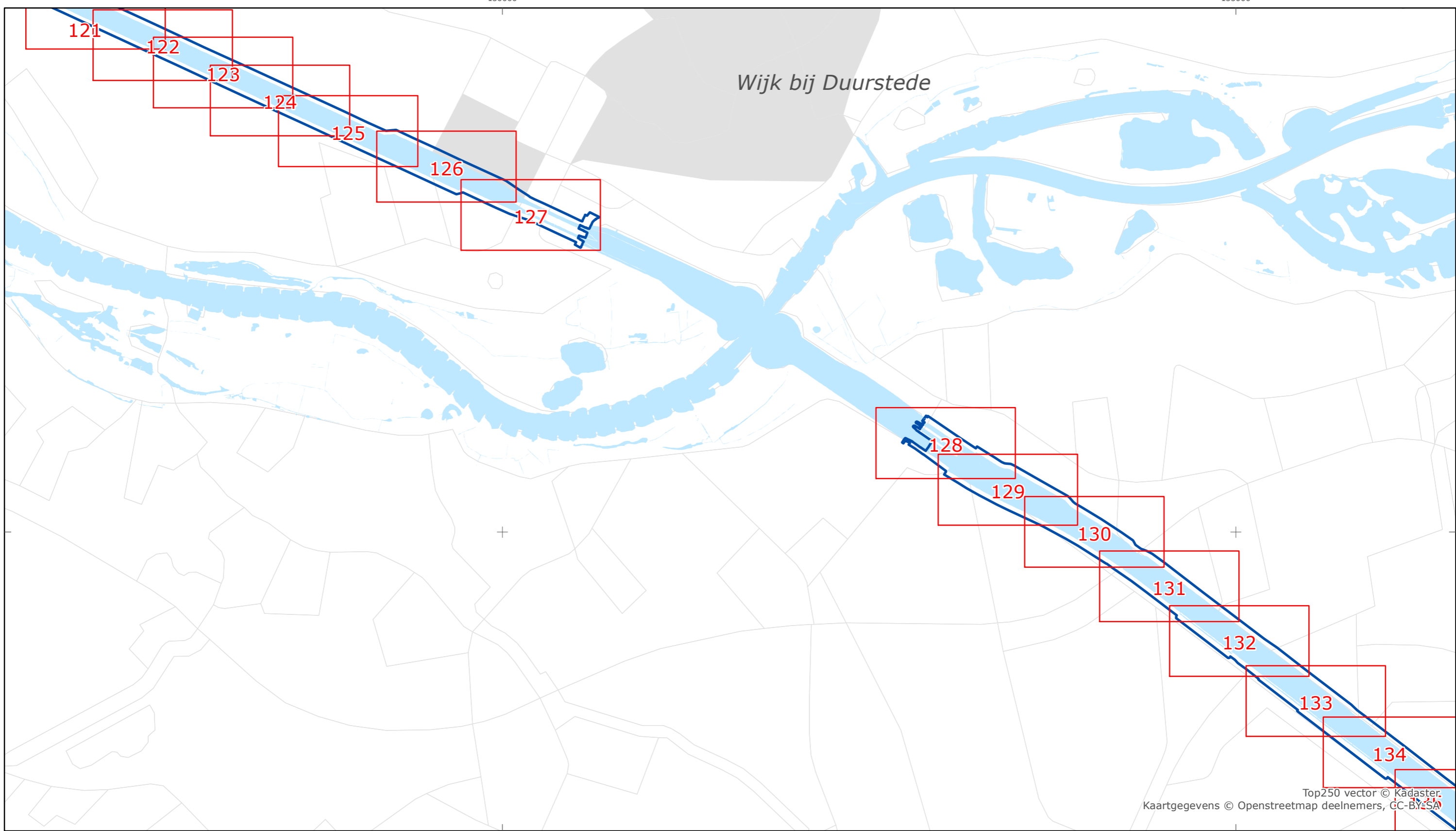


schaal 1:25.000 (A3)

Legenda

-  Grens oppervlaktewaterlichaam
-  Kaartbladindeling met kaartbladnummer
-  Water
-  Vrijstelling vergunningplicht gebruik waterstaatswerken





Top250 vector © Kadaster.
Kaartgegevens © Openstreetmap deelnemers, CC-BY-SA



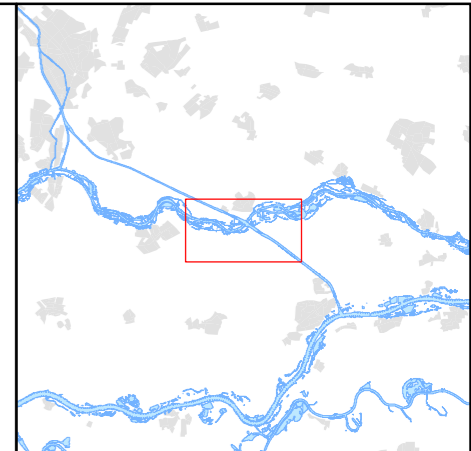
Legger Rijkswaterstaatswerken Waterwet - Overzichtskaart
Amsterdam-Rijnkanaal

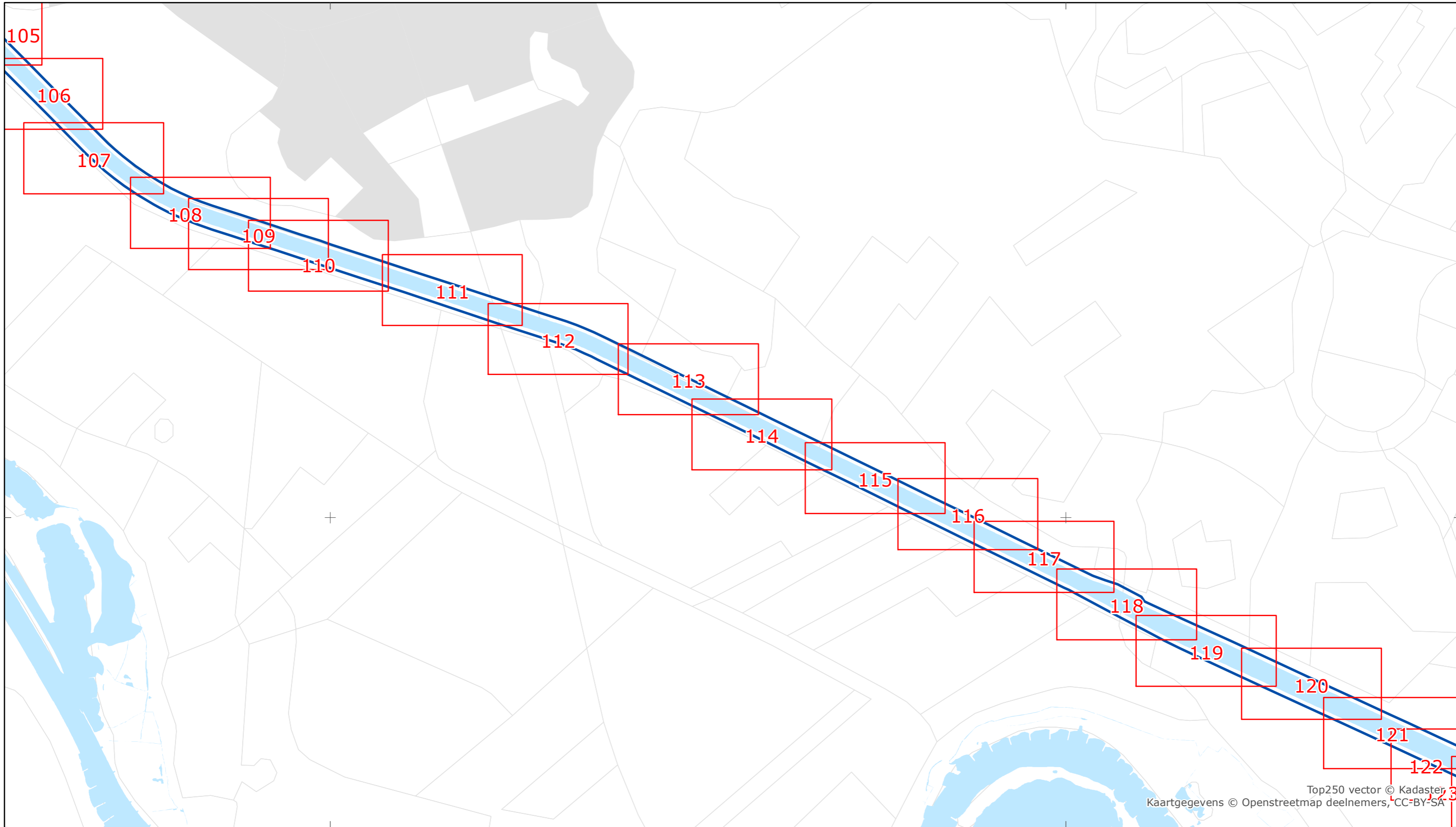
Rijkswaterstaat Midden-Nederland
Versie: 2.0
Status: Definitief
Datum: 13 oktober 2014

Kaartblad B

schaal 1:25.000 (A3)

- Legenda
- Grens oppervlaktewaterlichaam
 - Kaartbladindeling met kaartbladnummer
 - Water
 - Vrijstelling vergunningplicht gebruik waterstaatswerken





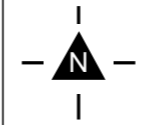
Top250 vector © Kadaster
Kaartgegevens © Openstreetmap deelnemers, CC-BY-SA



Legger Rijkswaterstaatswerken Waterwet - Overzichtskaart
Amsterdam-Rijnkanaal





Rijkswaterstaat Midden-Nederland
Versie: 2.0
Status: Definitief
Datum: 13 oktober 2014

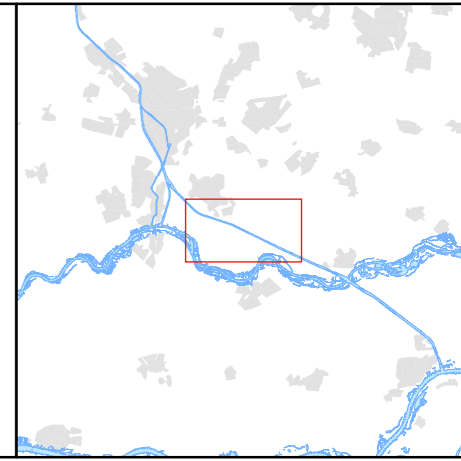
Kaartblad C

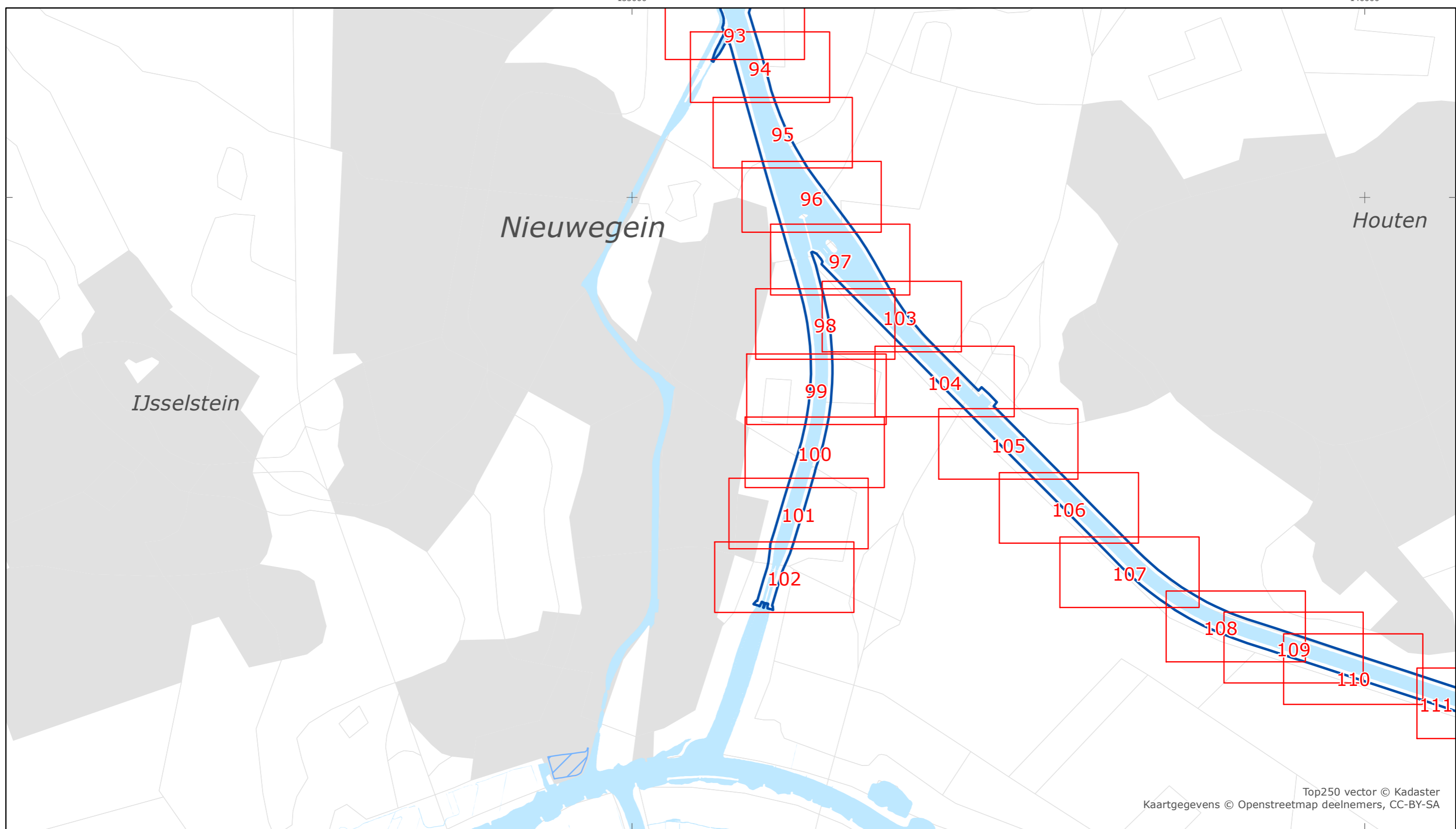


schaal 1:25.000 (A3)

Legenda

-  Grens oppervlaktewaterlichaam
-  Kaartbladindeling met kaartbladnummer
-  Water
-  Vrijstelling vergunningplicht gebruik waterstaatswerken





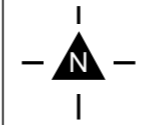
Top250 vector © Kadaster
Kaartgegevens © Openstreetmap deelnemers, CC-BY-SA



Legger Rijkswaterstaatswerken Waterwet - Overzichtskaart
Amsterdam-Rijnkanaal





Rijkswaterstaat Midden-Nederland
Versie: 2.0
Status: Definitief
Datum: 13 oktober 2014

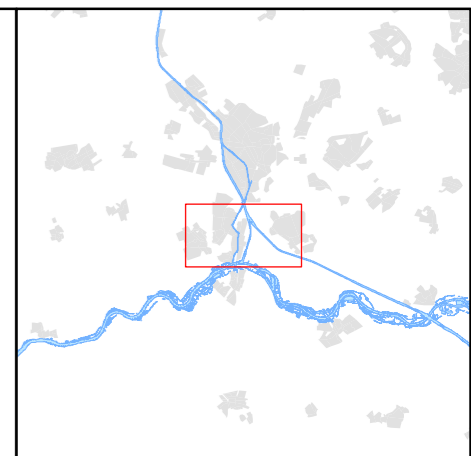
Kaartblad D

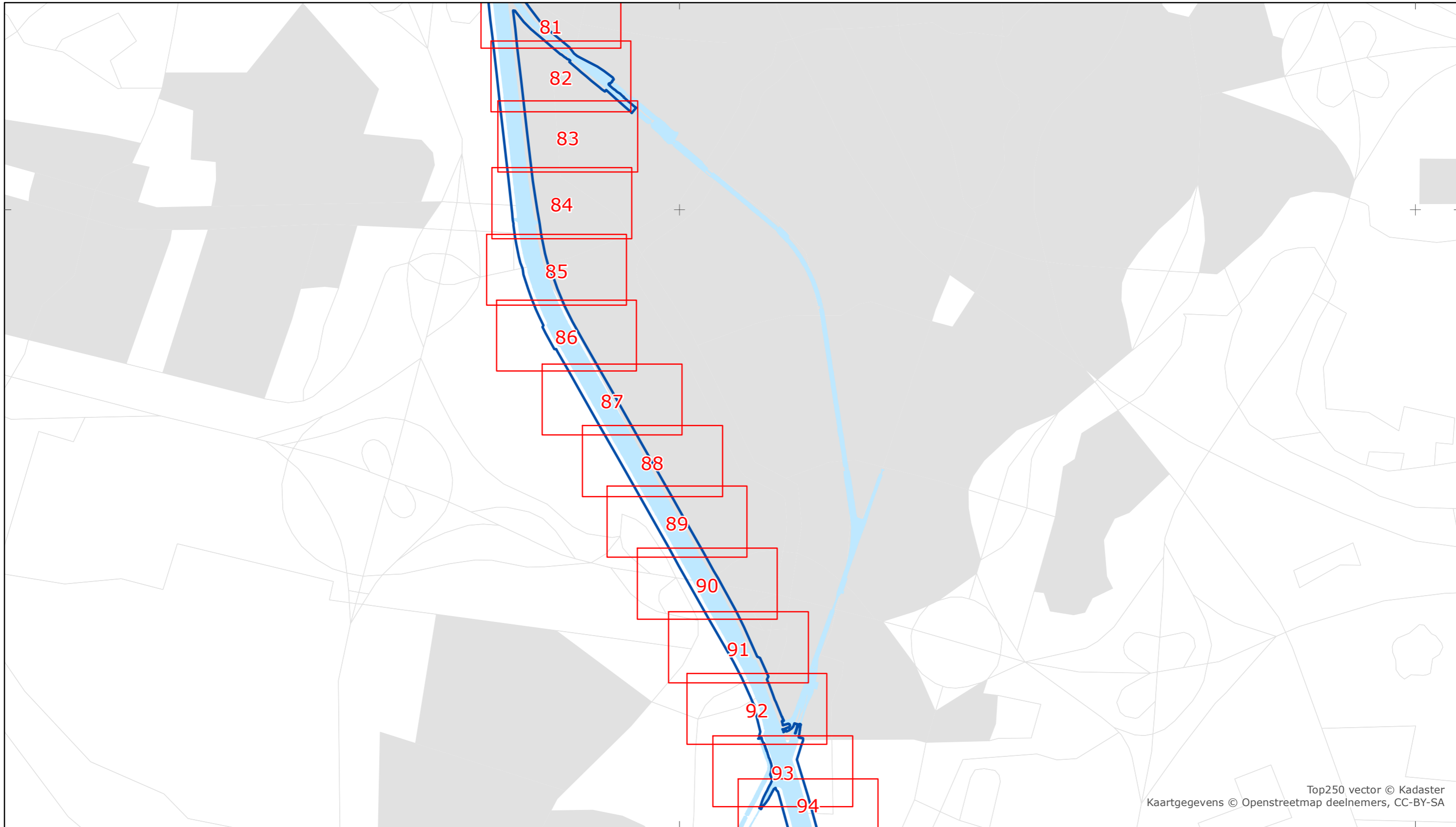


schaal 1:25.000 (A3)

Legenda

-  Grens oppervlaktewaterlichaam
-  Kaartbladindeling met kaartbladnummer
-  Water
-  Vrijstelling vergunningplicht gebruik waterstaatswerken





Top250 vector © Kadaster
Kaartgegevens © Openstreetmap deelnemers, CC-BY-SA







Legger Rijkswaterstaatswerken Waterwet - Overzichtskaart
Amsterdam-Rijnkanaal

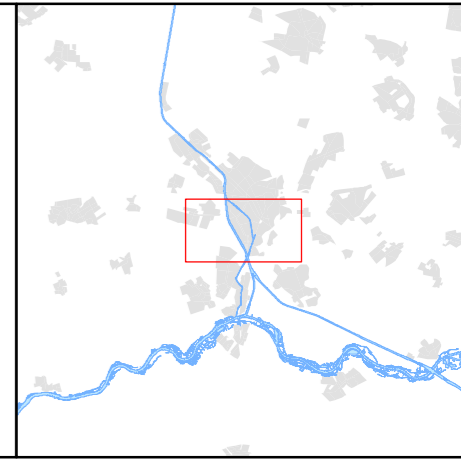
Rijkswaterstaat Midden-Nederland
Versie: 2.0
Status: Definitief
Datum: 13 oktober 2014

Kaartblad E

schaal 1:25.000 (A3)

Legenda

-  Grens oppervlaktewaterlichaam
-  Kaartbladindeling met kaartbladnummer
-  Water
-  Vrijstelling vergunningplicht gebruik waterstaatswerken





Top250 vector © Kadaster
Kaartgegevens © Openstreetmap deelnemers, CC-BY-SA



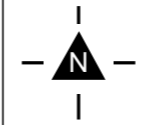
Legger Rijkswaterstaatswerken Waterwet - Overzichtskaart

Amsterdam-Rijnkanaal

Rijkswaterstaat Midden-Nederland





Versie: 2.0
Status: Definitief
Datum: 13 oktober 2014

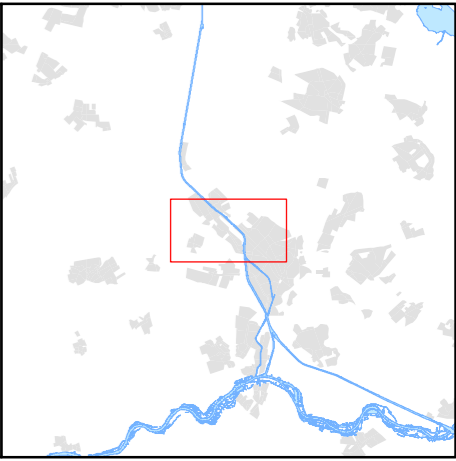
Kaartblad F



schaal 1:25.000 (A3)

Legenda

-  Grens oppervlaktewaterlichaam
-  Kaartbladindeling met kaartbladnummer
-  Water
-  Vrijstelling vergunningplicht gebruik waterstaatswerken





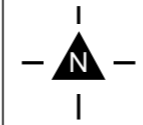
Top250 vector © Kadaster
 Kaartgegevens © Openstreetmap deelnemers, CC-BY-SA



Legger Rijkswaterstaatswerken Waterwet - Overzichtskaart
Amsterdam-Rijnkanaal





Rijkswaterstaat Midden-Nederland
 Versie: 2.0
 Status: Definitief
 Datum: 13 oktober 2014

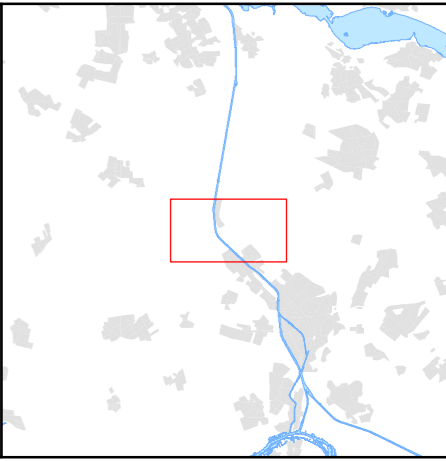
Kaartblad G

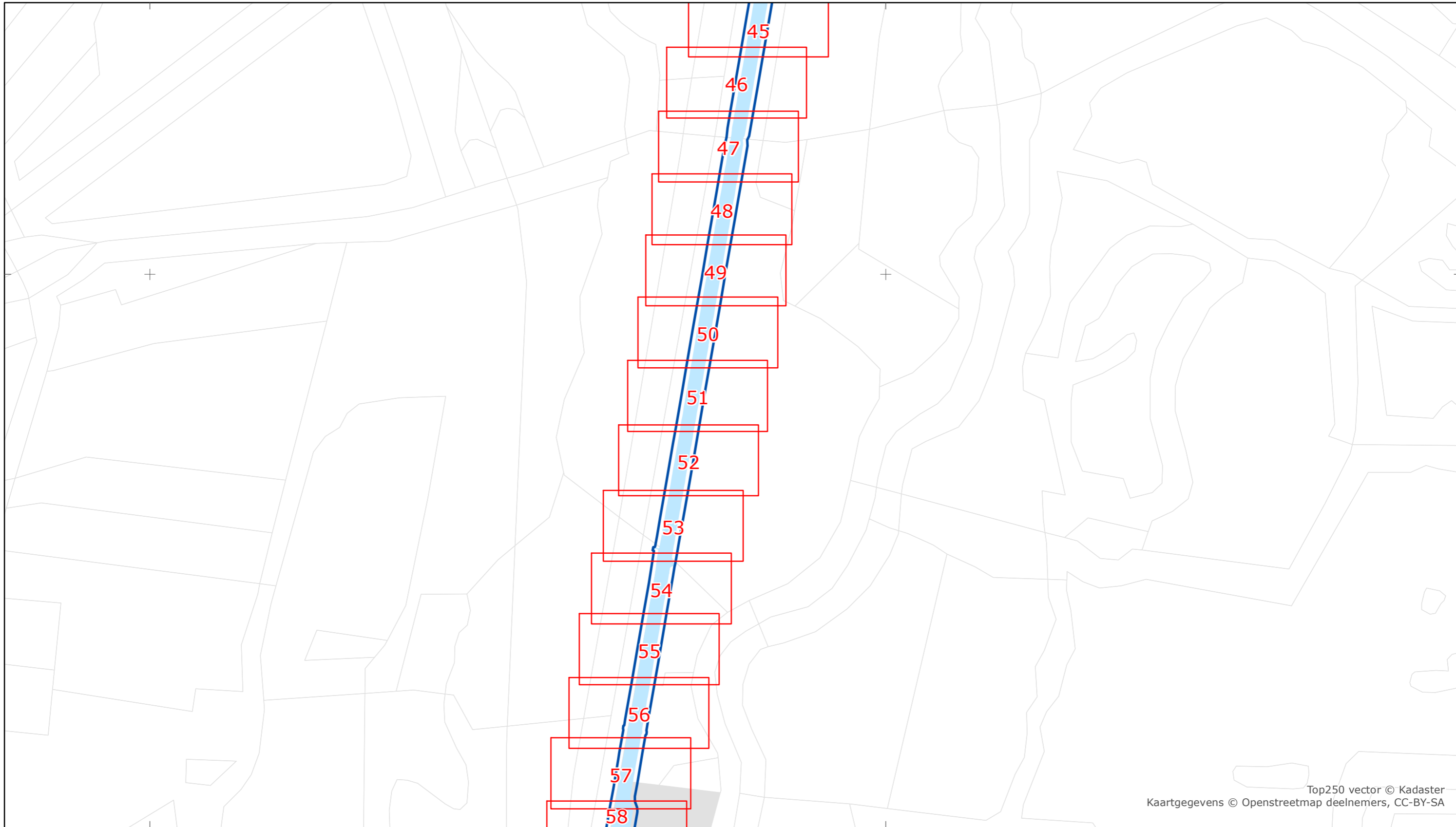


schaal 1:25.000 (A3)

Legenda

-  Grens oppervlaktewaterlichaam
-  Kaartbladindeling met kaartbladnummer
-  Water
-  Vrijstelling vergunningplicht gebruik waterstaatswerken





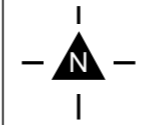
Top250 vector © Kadaster
 Kaartgegevens © Openstreetmap deelnemers, CC-BY-SA



Legger Rijkswaterstaatswerken Waterwet - Overzichtskaart
 Amsterdam-Rijnkanaal





Rijkswaterstaat Midden-Nederland
 Versie: 2.0
 Status: Definitief
 Datum: 13 oktober 2014

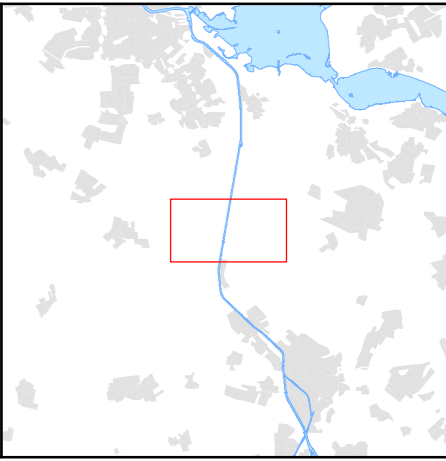
Kaartblad H

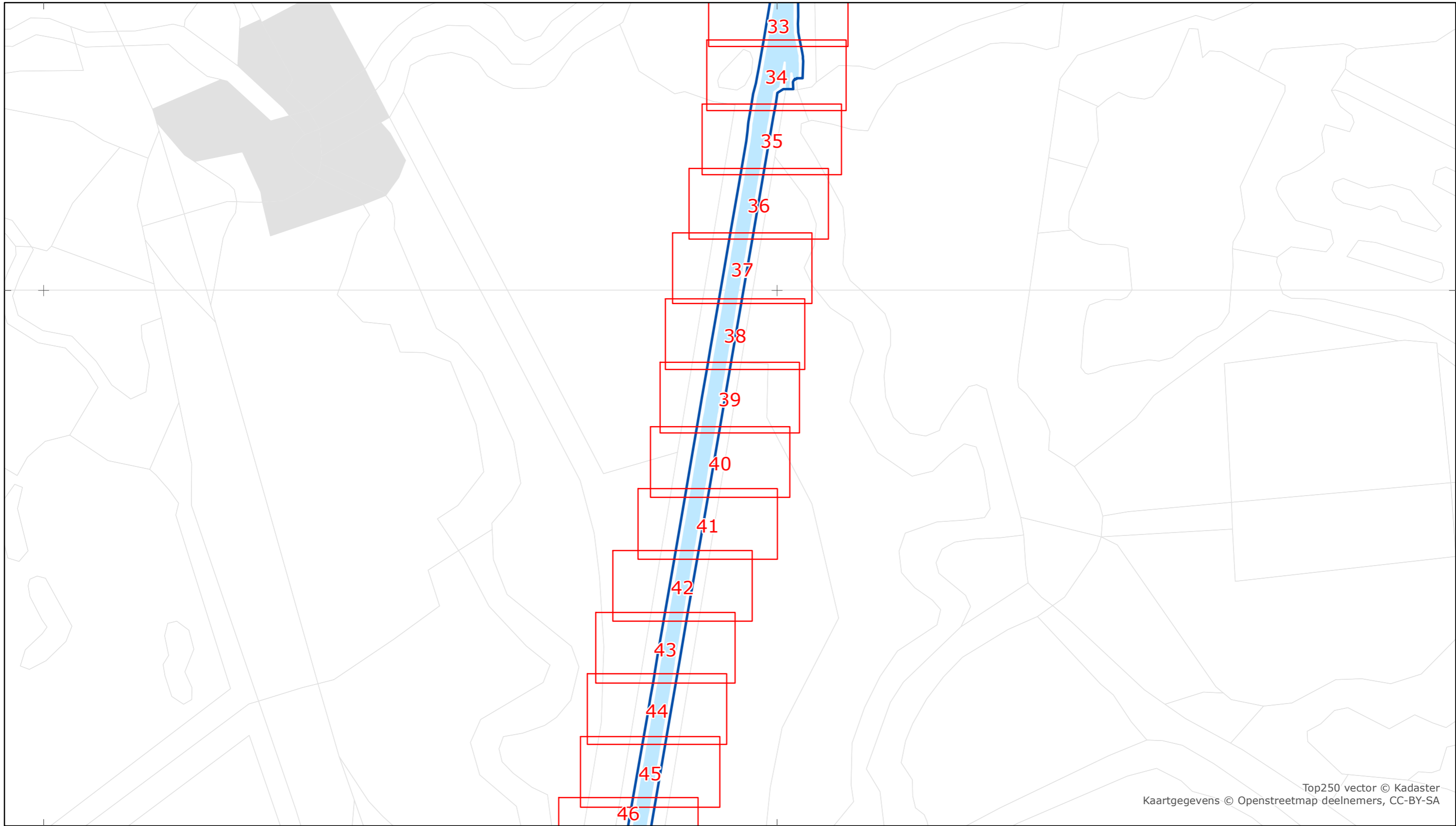


schaal 1:25.000 (A3)

Legenda

-  Grens oppervlaktewaterlichaam
-  Kaartbladindeling met kaartbladnummer
-  Water
-  Vrijstelling vergunningplicht gebruik waterstaatswerken





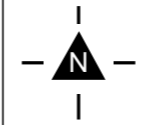
Top250 vector © Kadaster
Kaartgegevens © Openstreetmap deelnemers, CC-BY-SA



Legger Rijkswaterstaatswerken Waterwet - Overzichtskaart
Amsterdam-Rijnkanaal





Rijkswaterstaat Midden-Nederland
Versie: 2.0
Status: Definitief
Datum: 13 oktober 2014

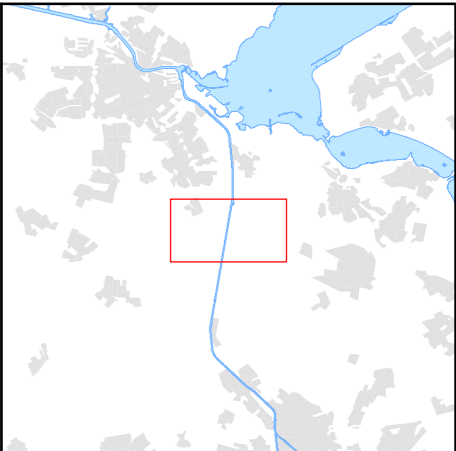
Kaartblad I

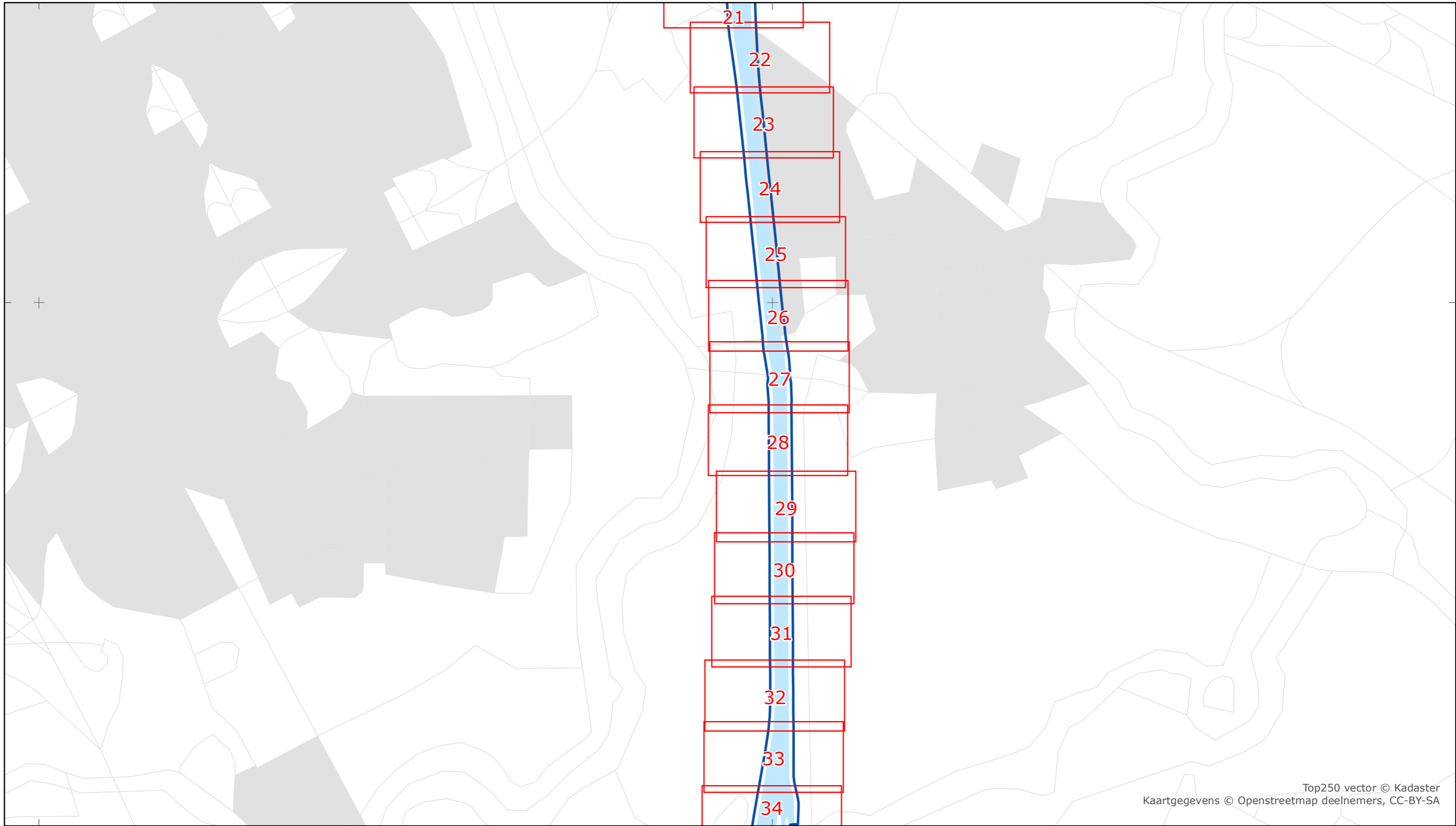


schaal 1:25.000 (A3)

Legenda

-  Grens oppervlaktewaterlichaam
-  Kaartbladindeling met kaartbladnummer
-  Water
-  Vrijstelling vergunningplicht gebruik waterstaatswerken





Top250 vector © Kadaster
Kaartgegevens © Openstreetmap deelnemers, CC-BY-SA



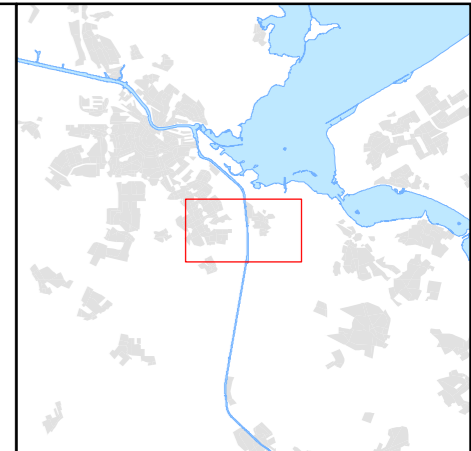
Legger Rijkswaterstaatswerken Waterwet - Overzichtskaart
Amsterdam-Rijnkanaal

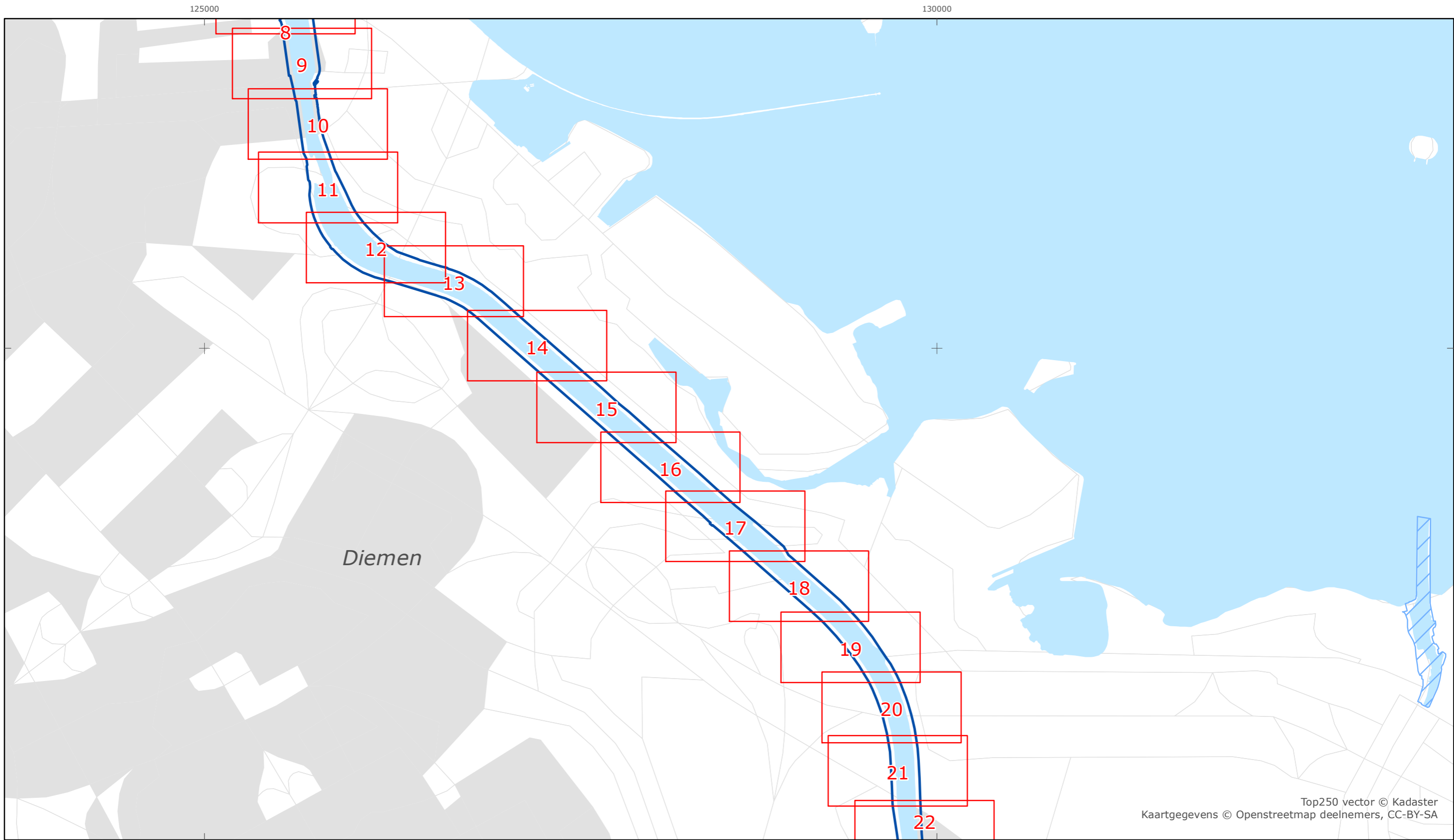
Rijkswaterstaat Midden-Nederland
Versie: 2.0
Status: Definitief
Datum: 13 oktober 2014

Kaartblad J

schaal 1:25.000 (A3)

- Legenda**
- Grens oppervlaktewaterlichaam
 - Kaartbladindeling met kaartbladnummer
 - Water
 - Vrijstelling vergunningplicht gebruik waterstaatswerken





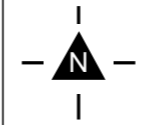
Top250 vector © Kadaster
Kaartgegevens © Openstreetmap deelnemers, CC-BY-SA



Legger Rijkswaterstaatswerken Waterwet - Overzichtskaart
Amsterdam-Rijnkanaal





Rijkswaterstaat Midden-Nederland
Versie: 2.0
Status: Definitief
Datum: 13 oktober 2014

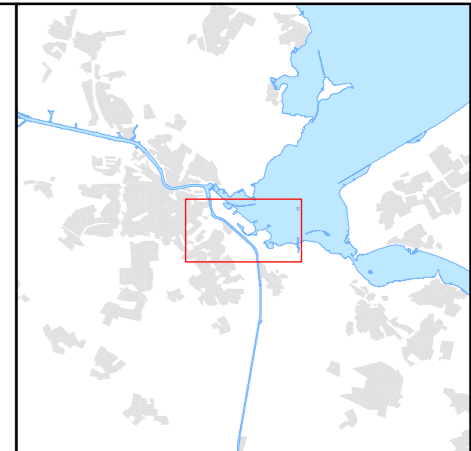
Kaartblad K

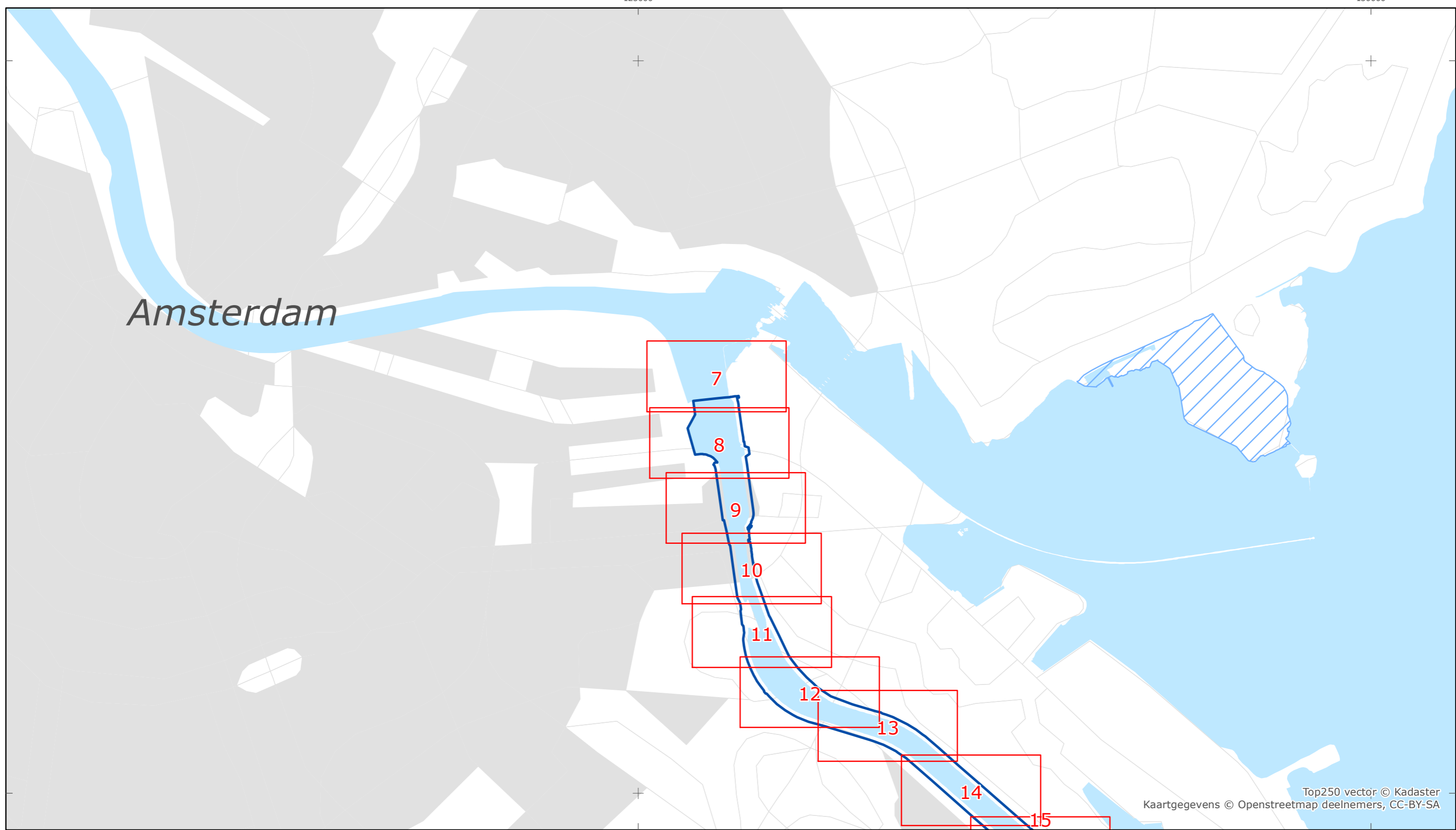


schaal 1:25.000 (A3)

Legenda

-  Grens oppervlaktewaterlichaam
-  Kaartbladindeling met kaartbladnummer
-  Water
-  Vrijstelling vergunningplicht gebruik waterstaatswerken





Top250 vector © Kadaster
Kaartgegevens © Openstreetmap deelnemers, CC-BY-SA



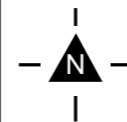
Legger Rijkswaterstaatswerken Waterwet - Overzichtskaart

Amsterdam-Rijnkanaal

Rijkswaterstaat Midden-Nederland





Versie: 2.0
Status: Definitief
Datum: 13 oktober 2014

Kaartblad L



schaal 1:25.000 (A3)

Legenda

-  Grens oppervlaktewaterlichaam
-  Kaartbladindeling met kaartbladnummer
-  Water
-  Vrijstelling vergunningplicht gebruik waterstaatswerken

