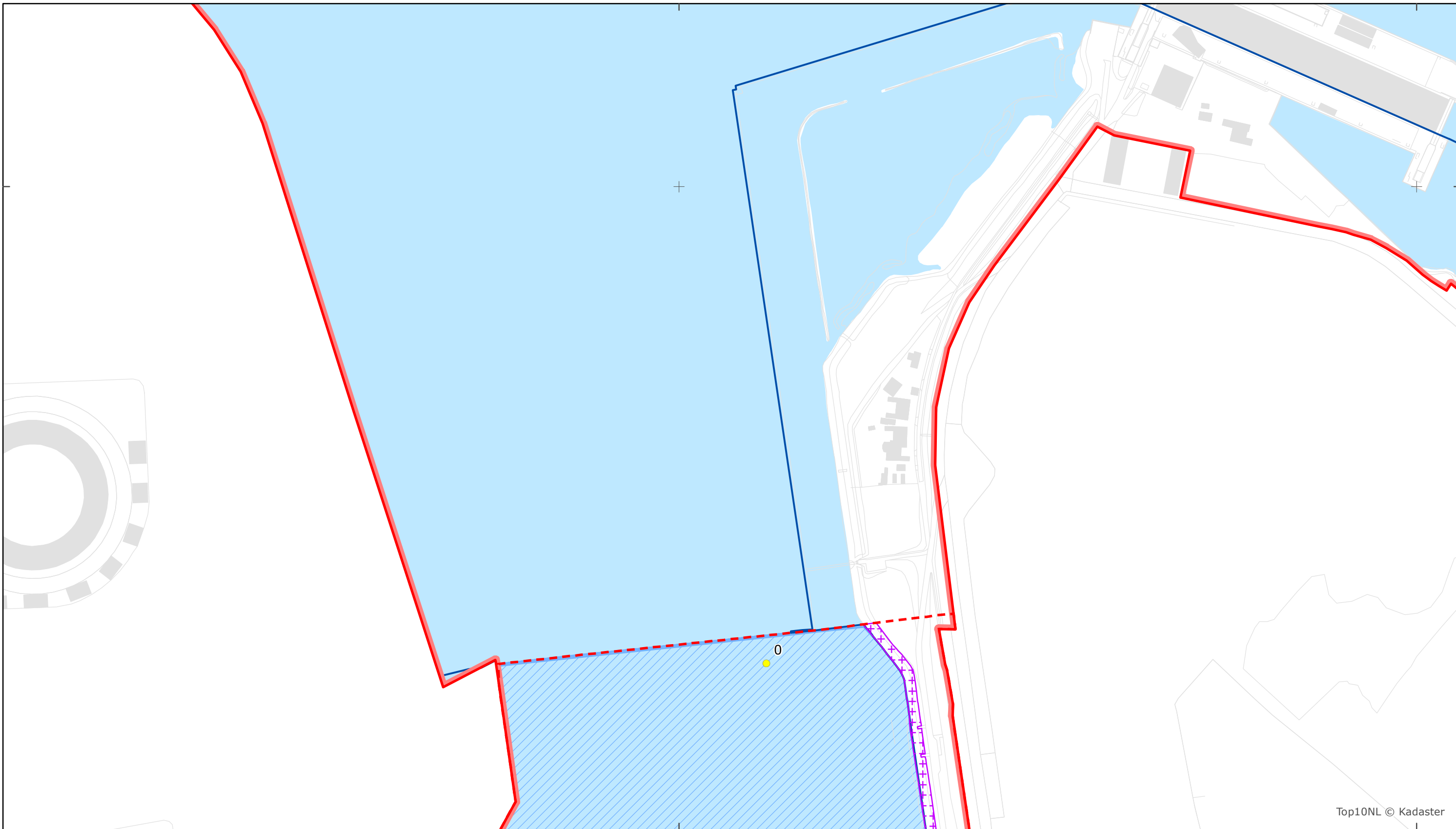


125500

126000

488000



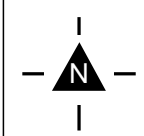
Top10NL © Kadaster



Legger Rijkswaterstaatswerken Waterwet - bovenaanzicht
Amsterdam-Rijnkanaal

Rijkswaterstaat Midden-Nederland
Versie: 2.0
Status: Definitief
Datum: 13 oktober 2014

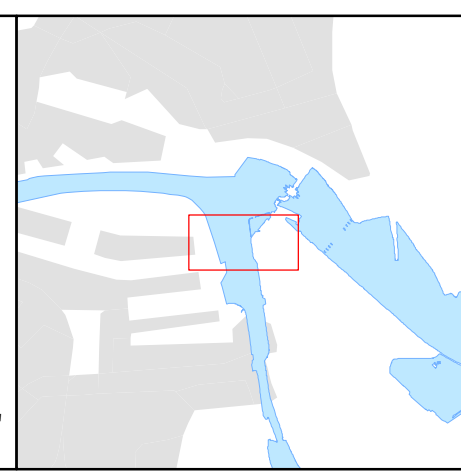
Kaartblad 7

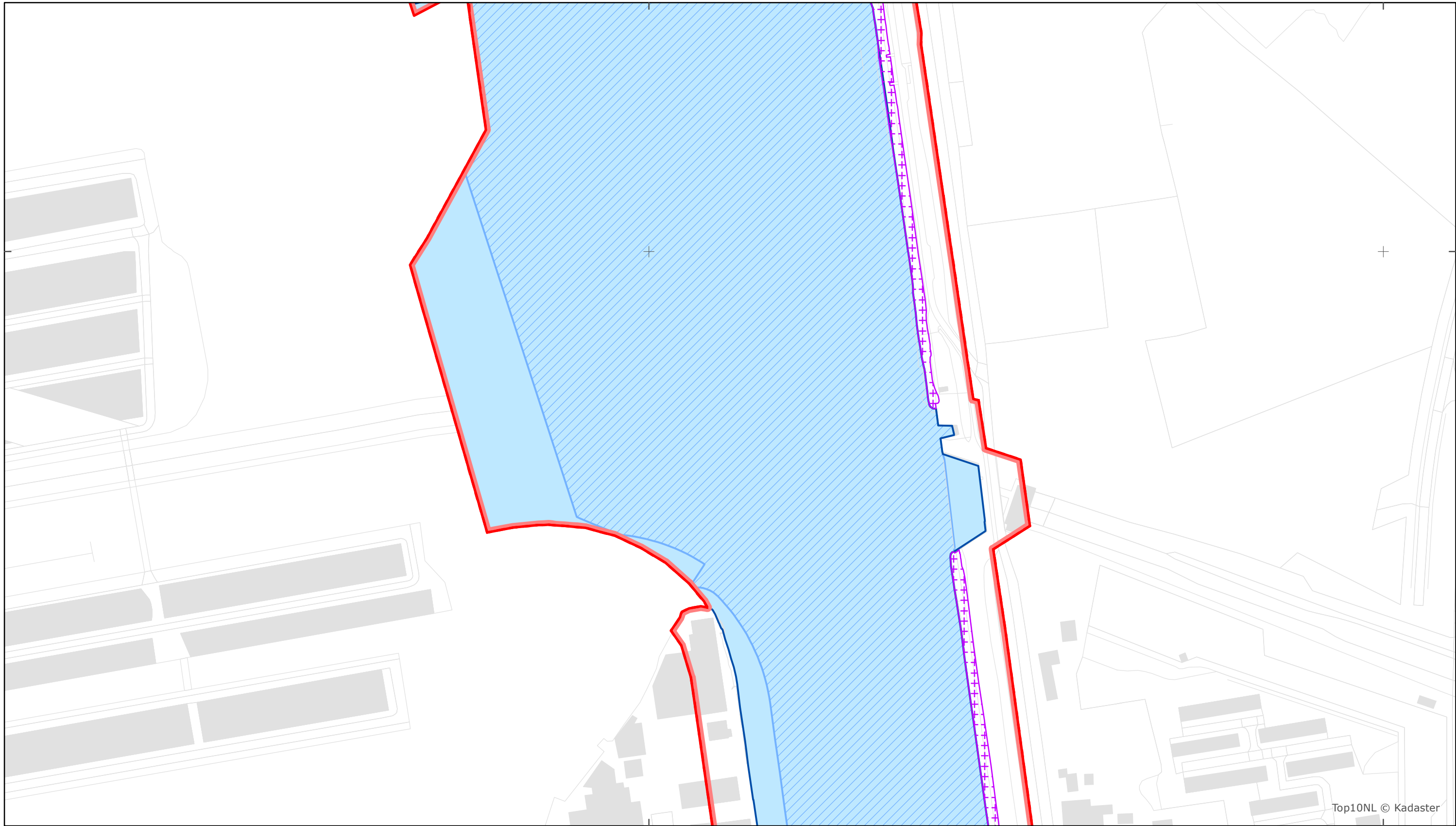


schaal 1:2.500 (A3)

Legenda

Overige legenda-eenheden op blad 'overkoepelende legenda'





Top10NL © Kadaster



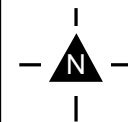
Legger Rijkswaterstaatswerken Waterwet - bovenaanzicht

Amsterdam-Rijnkanaal

Rijkswaterstaat Midden-Nederland

Versie: 2.0
 Status: Definitief
 Datum: 13 oktober 2014

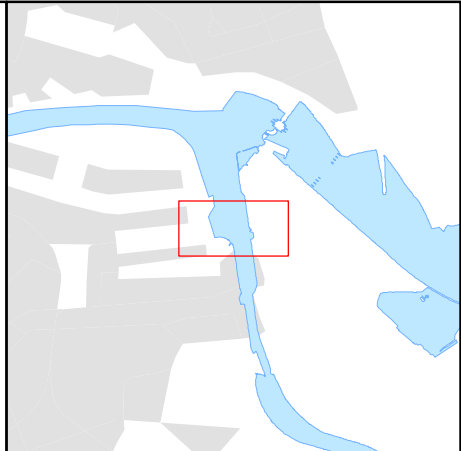
Kaartblad 8

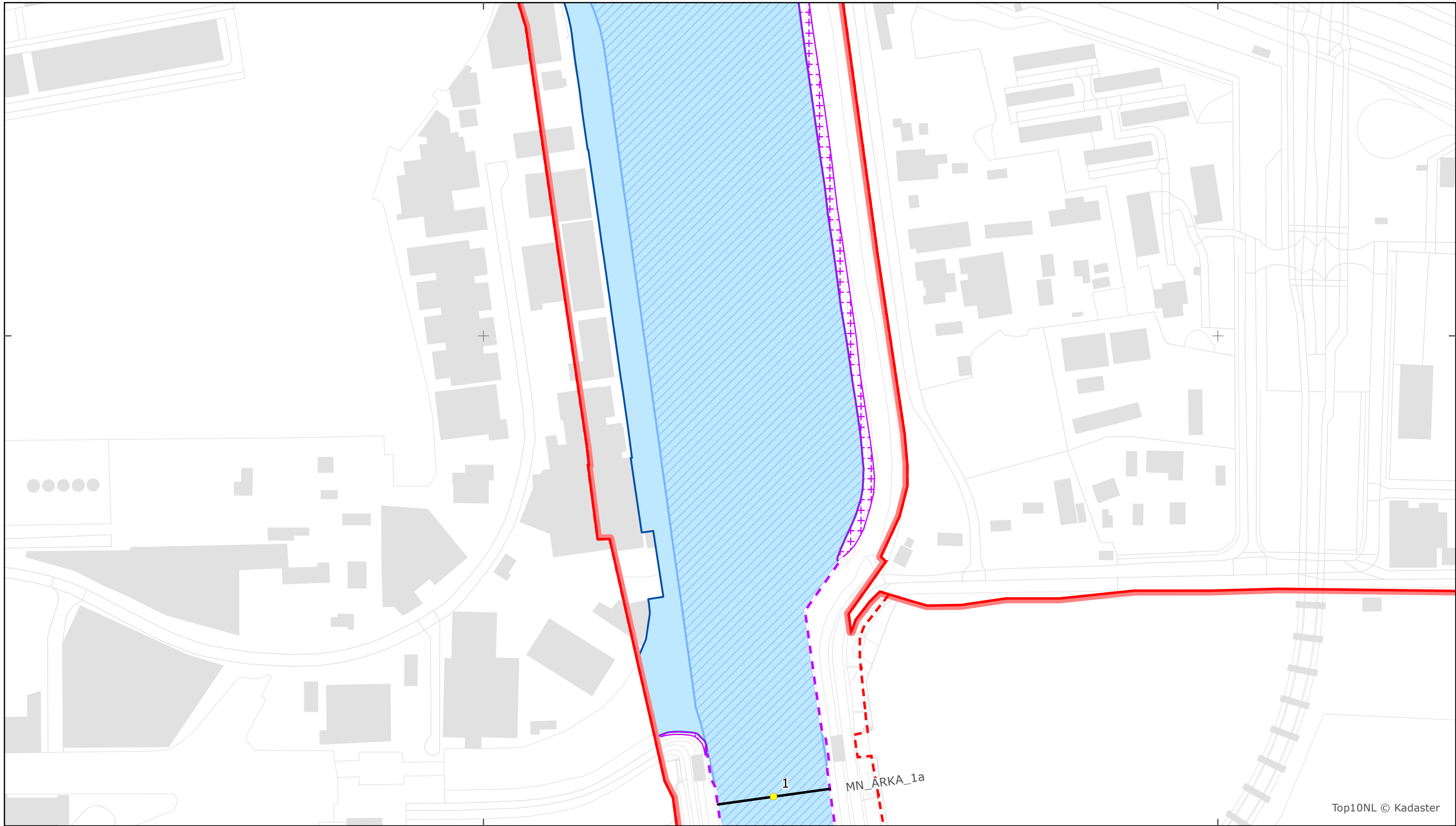


schaal 1:2.500 (A3)

Legenda

Overige legenda-eenheden op blad 'overkoepelende legenda'





Top10NL © Kadaster



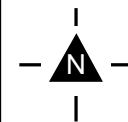
Legger Rijkswaterstaatswerken Waterwet - bovenaanzicht

Amsterdam-Rijnkanaal

Rijkswaterstaat Midden-Nederland

Versie: 2.0
Status: Definitief
Datum: 13 oktober 2014

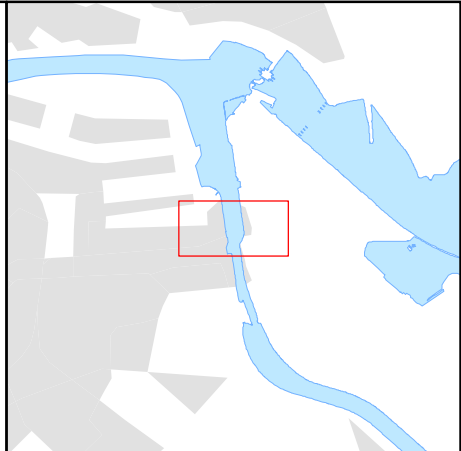
Kaartblad 9

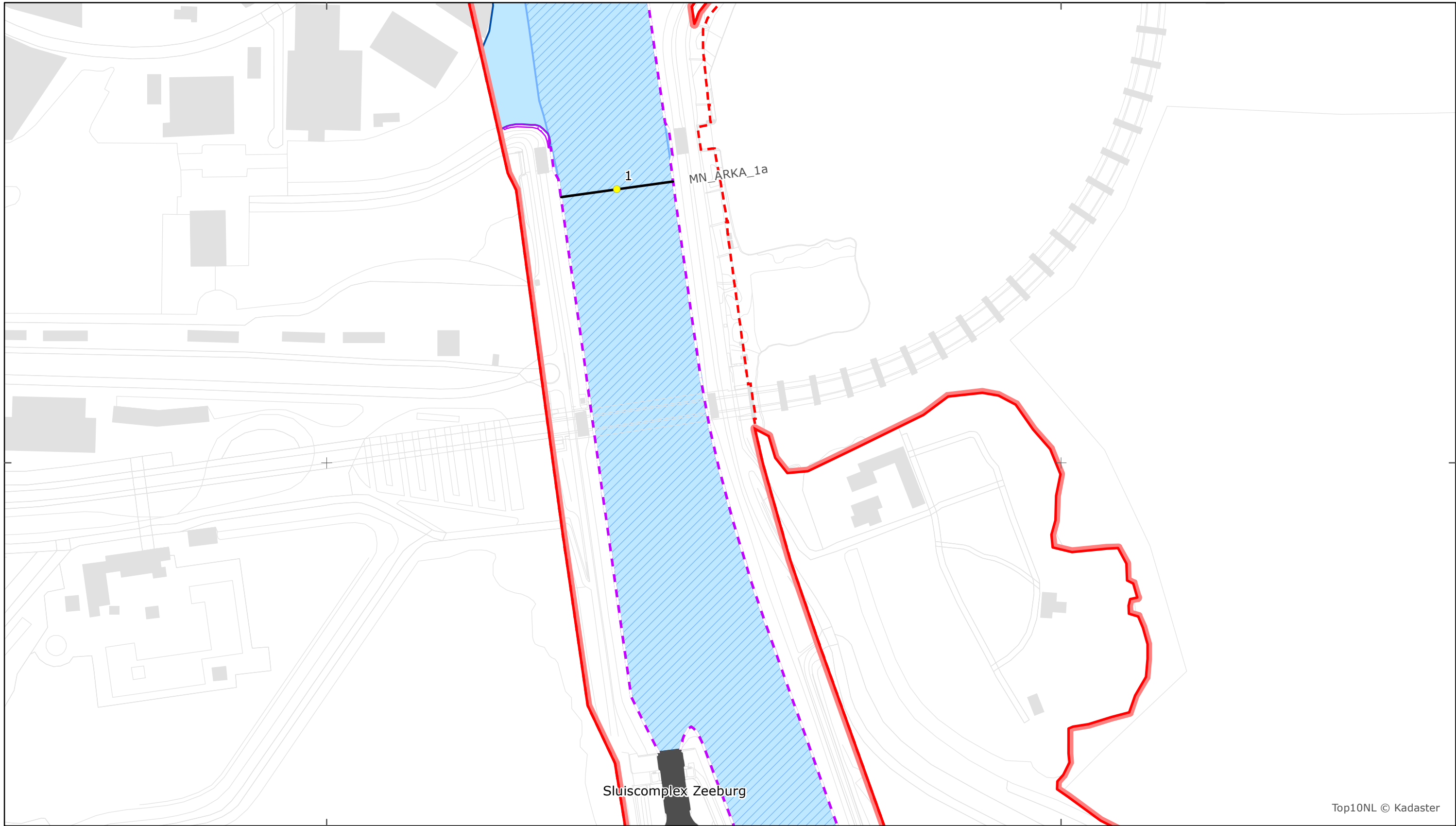


schaal 1:2.500 (A3)

Legenda

Overige legenda-eenheden op blad 'overkoepelende legenda'





Top10NL © Kadaster



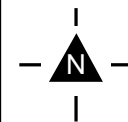
Legger Rijkswaterstaatswerken Waterwet - bovenaanzicht

Amsterdam-Rijnkanaal

Rijkswaterstaat Midden-Nederland

Versie: 2.0
 Status: Definitief
 Datum: 13 oktober 2014

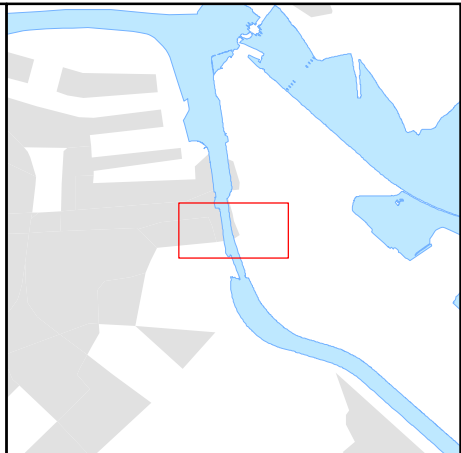
Kaartblad 10

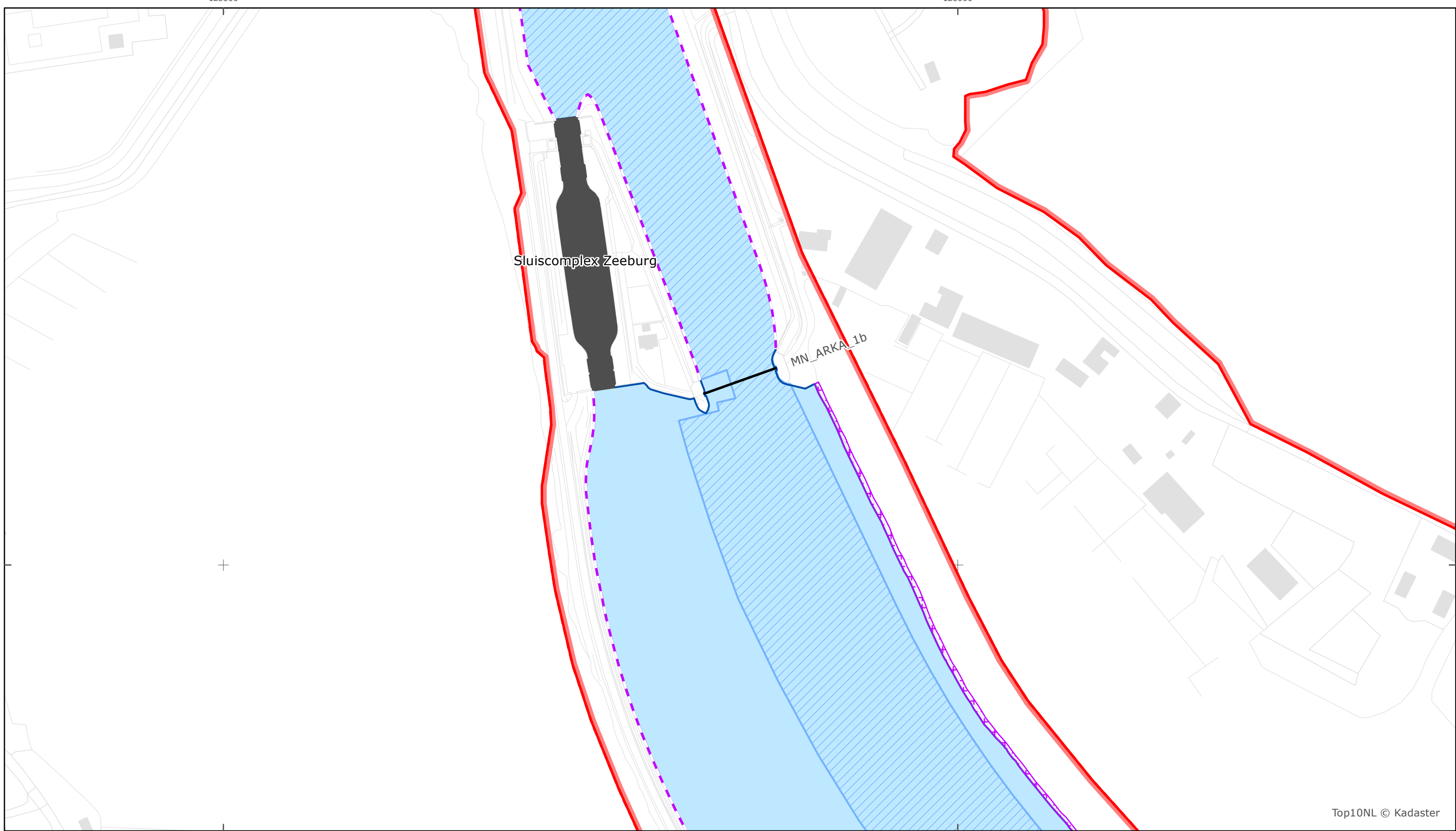


schaal 1:2.500 (A3)

Legenda

Overige legenda-eenheden op blad 'overkoepelende legenda'





Legger Rijkswaterstaatswerken Waterwet - bovenaanzicht

Amsterdam-Rijnkanaal

Rijkswaterstaat Midden-Nederland

Versie: 2.0
Status: Definitief
Datum: 13 oktober 2014

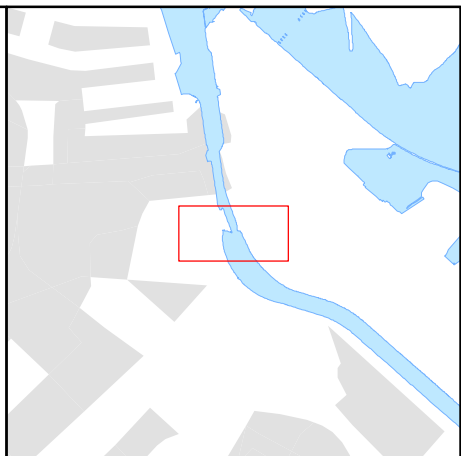
Kaartblad 11

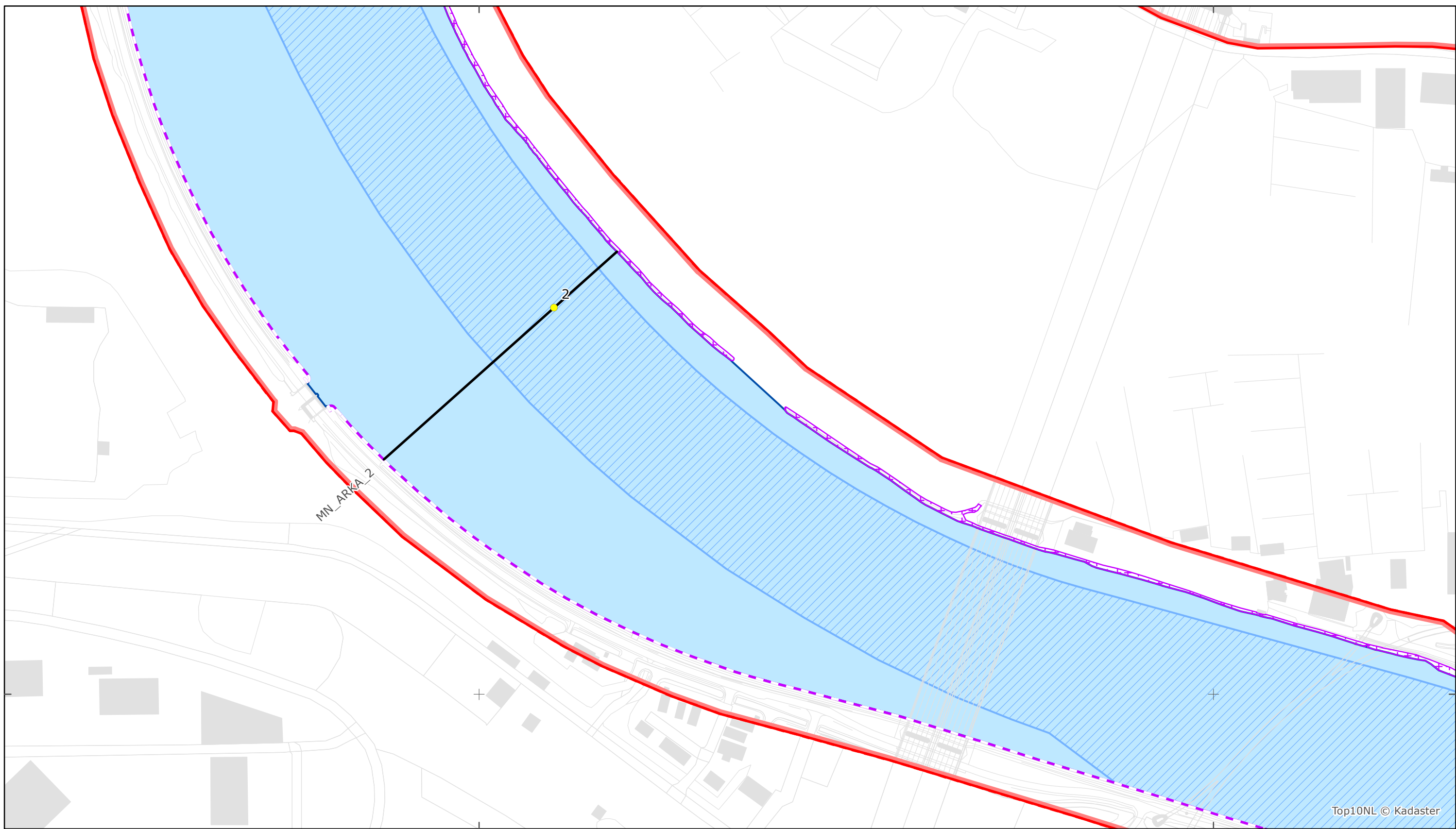


schaal 1:2.500 (A3)

Legenda

Overige legenda-eenheden op blad 'overkoepelende legenda'





Top10NL © Kadaster



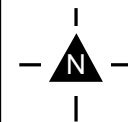
Legger Rijkswaterstaatswerken Waterwet - bovenaanzicht

Amsterdam-Rijnkanaal

Rijkswaterstaat Midden-Nederland

Versie: 2.0
 Status: Definitief
 Datum: 13 oktober 2014

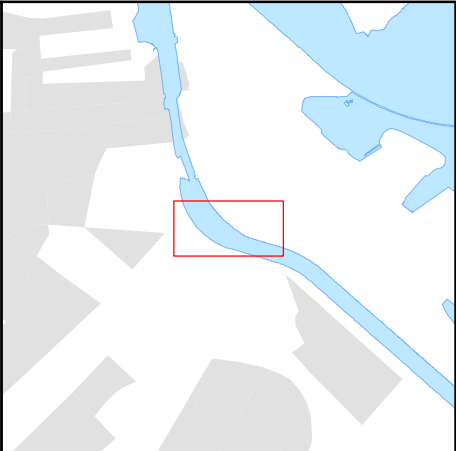
Kaartblad 12

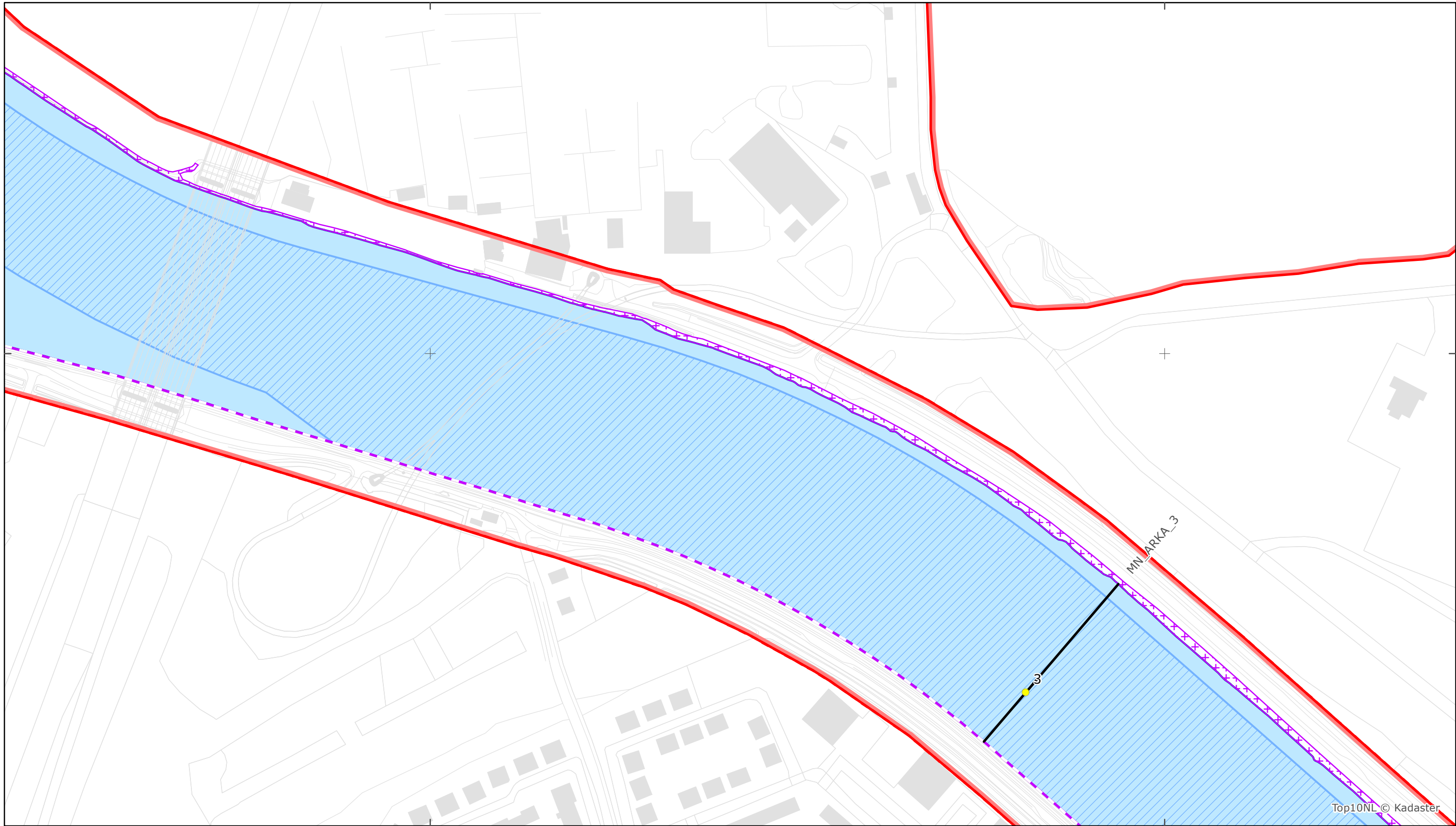


schaal 1:2.500 (A3)

Legenda

Overige legenda-eenheden op blad 'overkoepelende legenda'



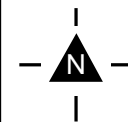


Legger Rijkswaterstaatswerken Waterwet - bovenaanzicht
 Amsterdam-Rijnkanaal

Rijkswaterstaat Midden-Nederland

Versie: 2.0
 Status: Definitief
 Datum: 13 oktober 2014

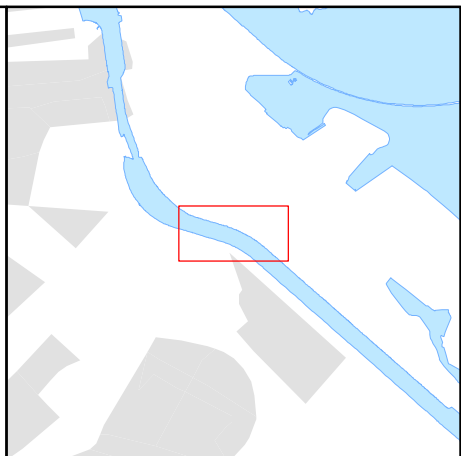
Kaartblad 13

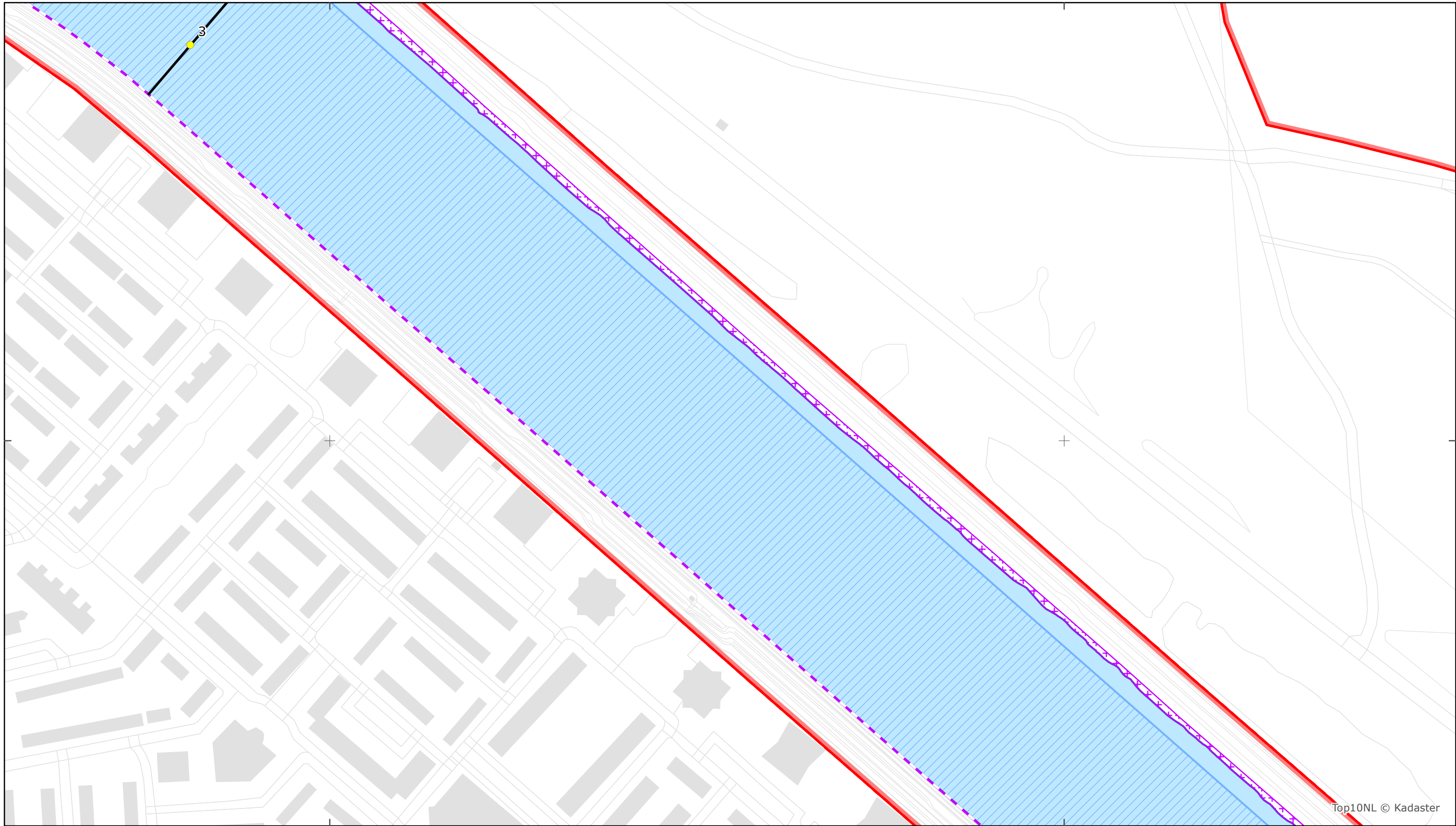


schaal 1:2.500 (A3)

Legenda

Overige legenda-eenheden op blad 'overkoepelende legenda'





Top10NL © Kadaster



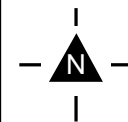
Legger Rijkswaterstaatswerken Waterwet - bovenaanzicht

Amsterdam-Rijnkanaal

Rijkswaterstaat Midden-Nederland

Versie: 2.0
 Status: Definitief
 Datum: 13 oktober 2014

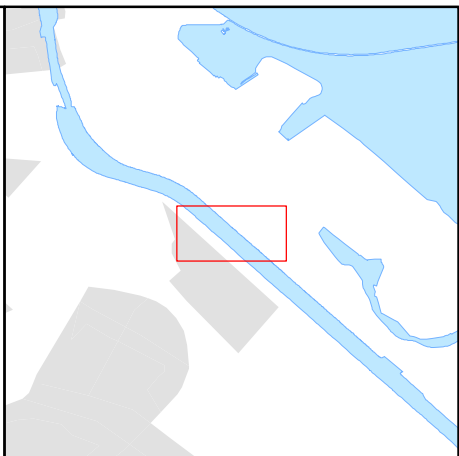
Kaartblad 14

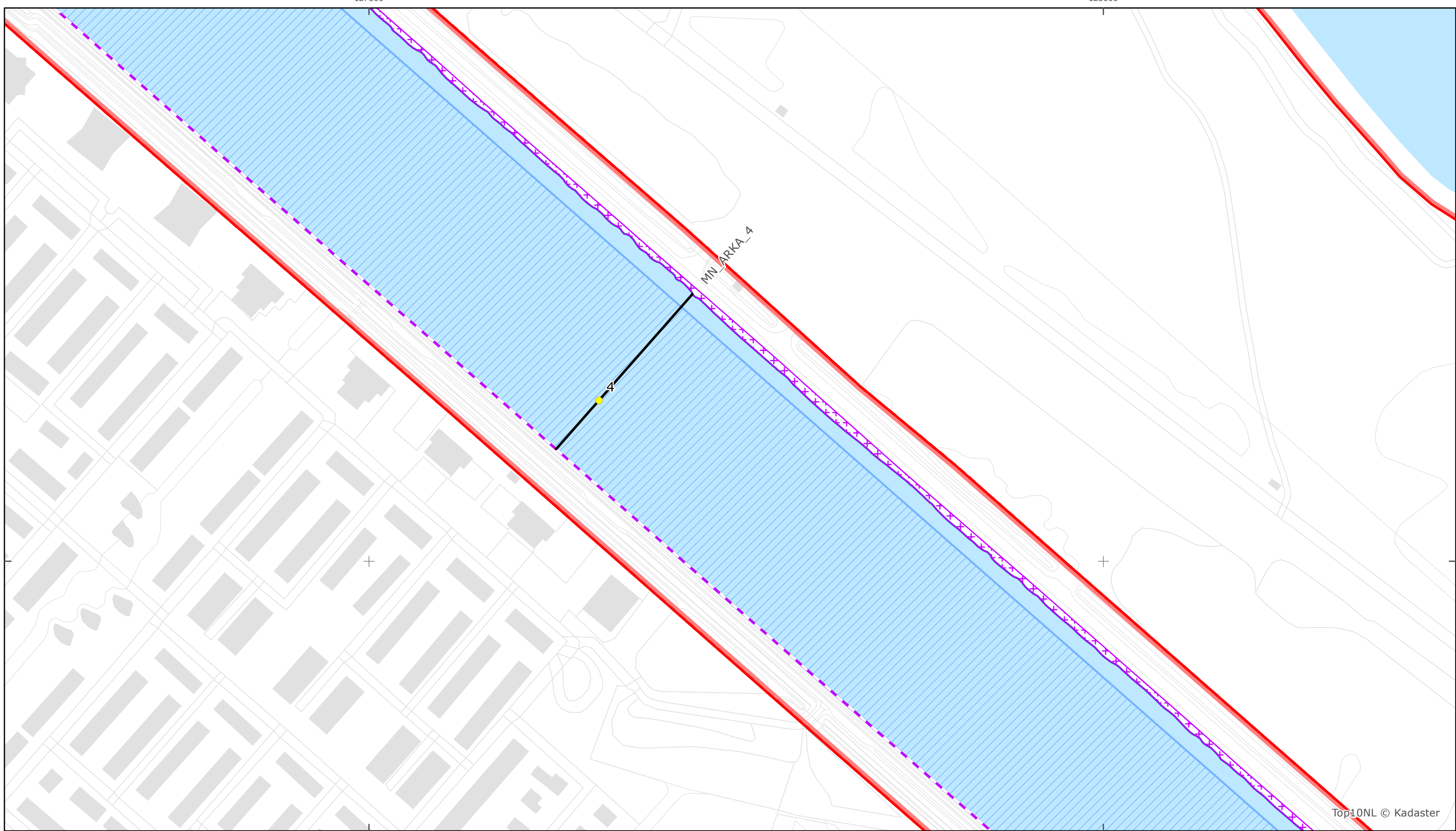


schaal 1:2.500 (A3)

Legenda

Overige legenda-eenheden op blad 'overkoepelende legenda'





Top10NL © Kadaster



Legger Rijkswaterstaatswerken Waterwet - bovenaanzicht

Amsterdam-Rijnkanaal

Rijkswaterstaat Midden-Nederland

Versie: 2.0
 Status: Definitief
 Datum: 13 oktober 2014

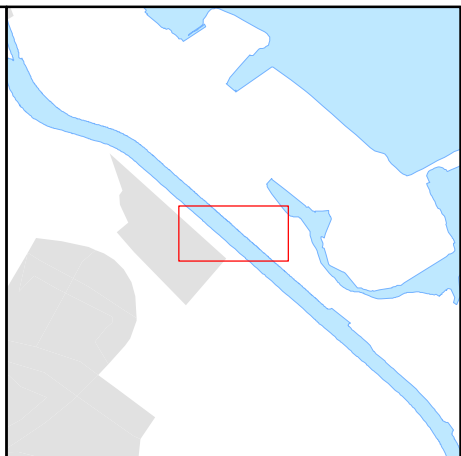
Kaartblad 15

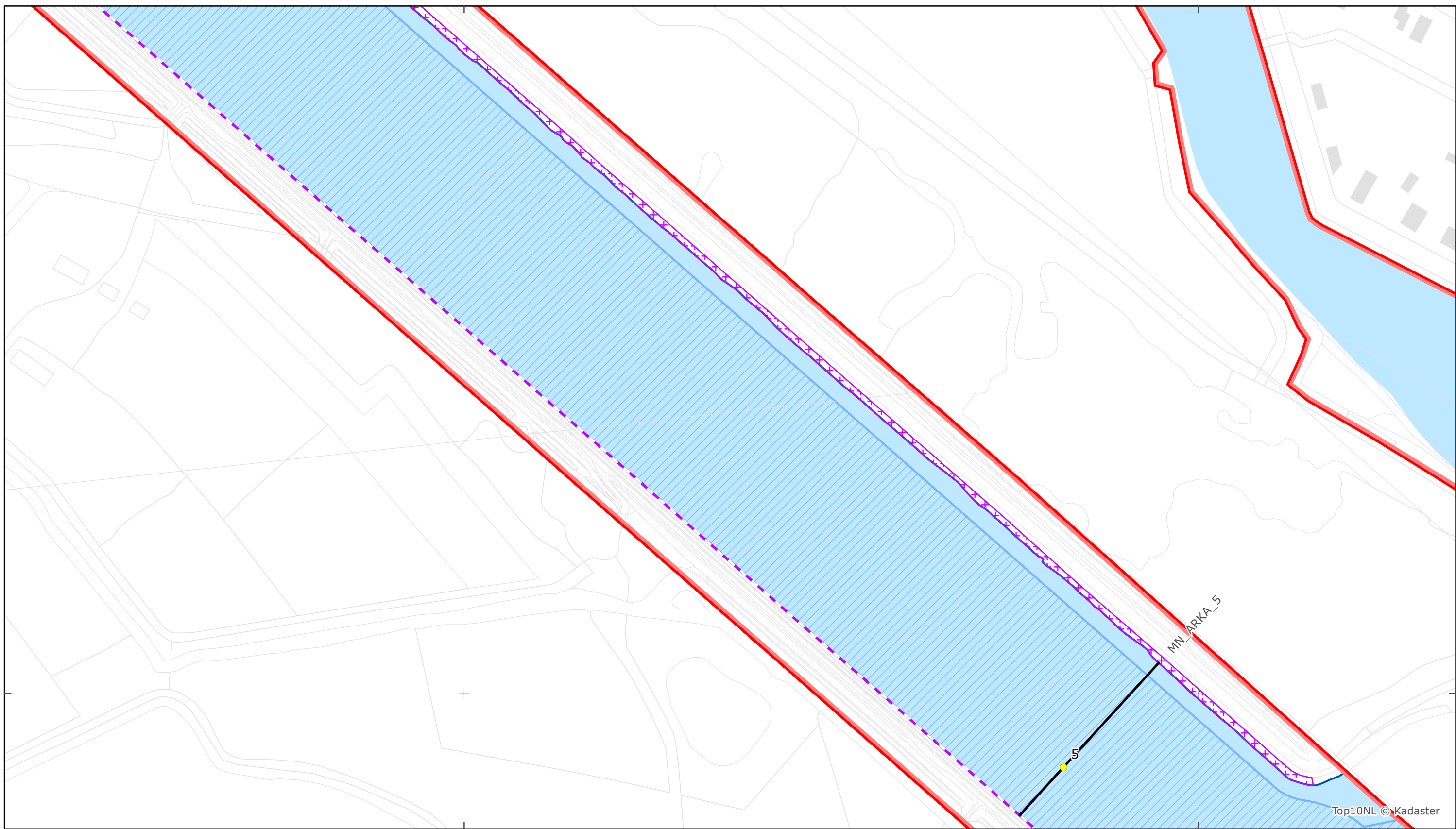


schaal 1:2.500 (A3)

Legenda

Overige legenda-eenheden op blad 'overkoepelende legenda'



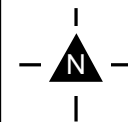


Legger Rijkswaterstaatswerken Waterwet - bovenaanzicht
 Amsterdam-Rijnkanaal

Rijkswaterstaat Midden-Nederland

Versie: 2.0
 Status: Definitief
 Datum: 13 oktober 2014

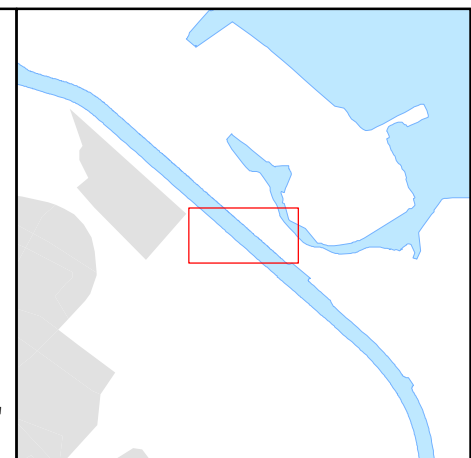
Kaartblad 16

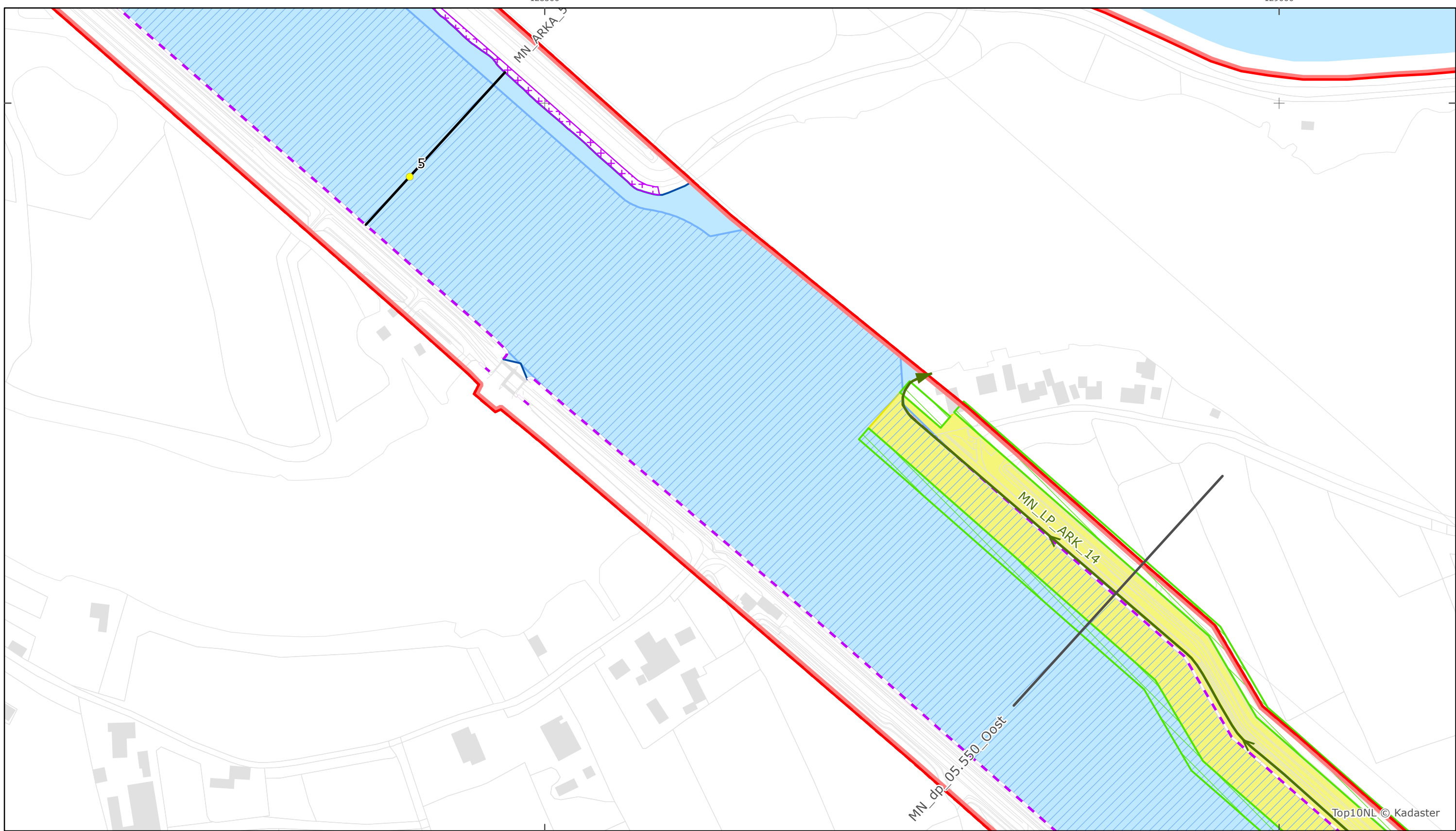


schaal 1:2.500 (A3)

Legenda

Overige legenda-eenheden op blad 'overkoepelende legenda'



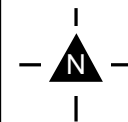


Legger Rijkswaterstaatswerken Waterwet - bovenaanzicht
 Amsterdam-Rijnkanaal

Rijkswaterstaat Midden-Nederland

Versie: 2.0
 Status: Definitief
 Datum: 13 oktober 2014

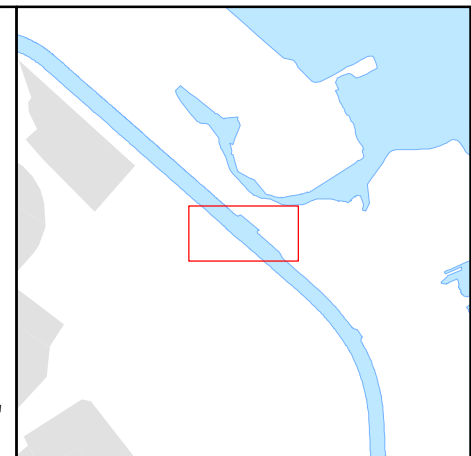
Kaartblad 17



schaal 1:2.500 (A3)

Legenda

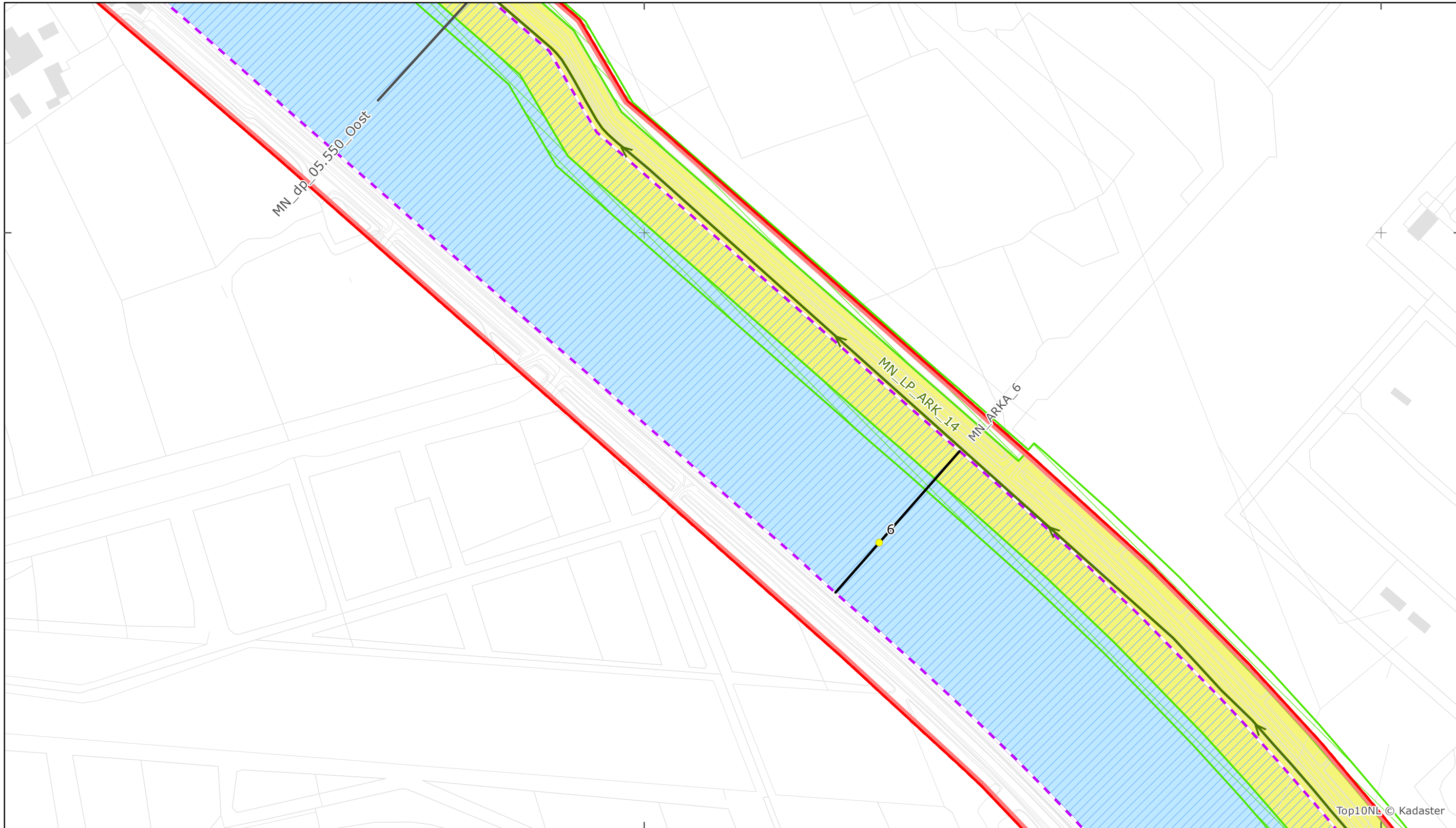
Overige legenda-eenheden op blad 'overkoepelende legenda'



129000

129500

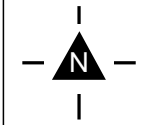
483500



Legger Rijkswaterstaatswerken Waterwet - bovenaanzicht
 Amsterdam-Rijnkanaal

Rijkswaterstaat Midden-Nederland
 Versie: 2.0
 Status: Definitief
 Datum: 13 oktober 2014

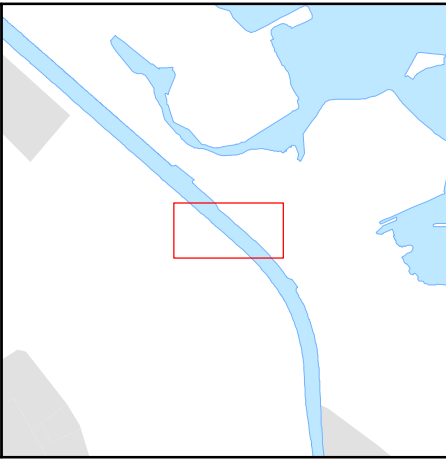
Kaartblad 18



schaal 1:2.500 (A3)

Legenda

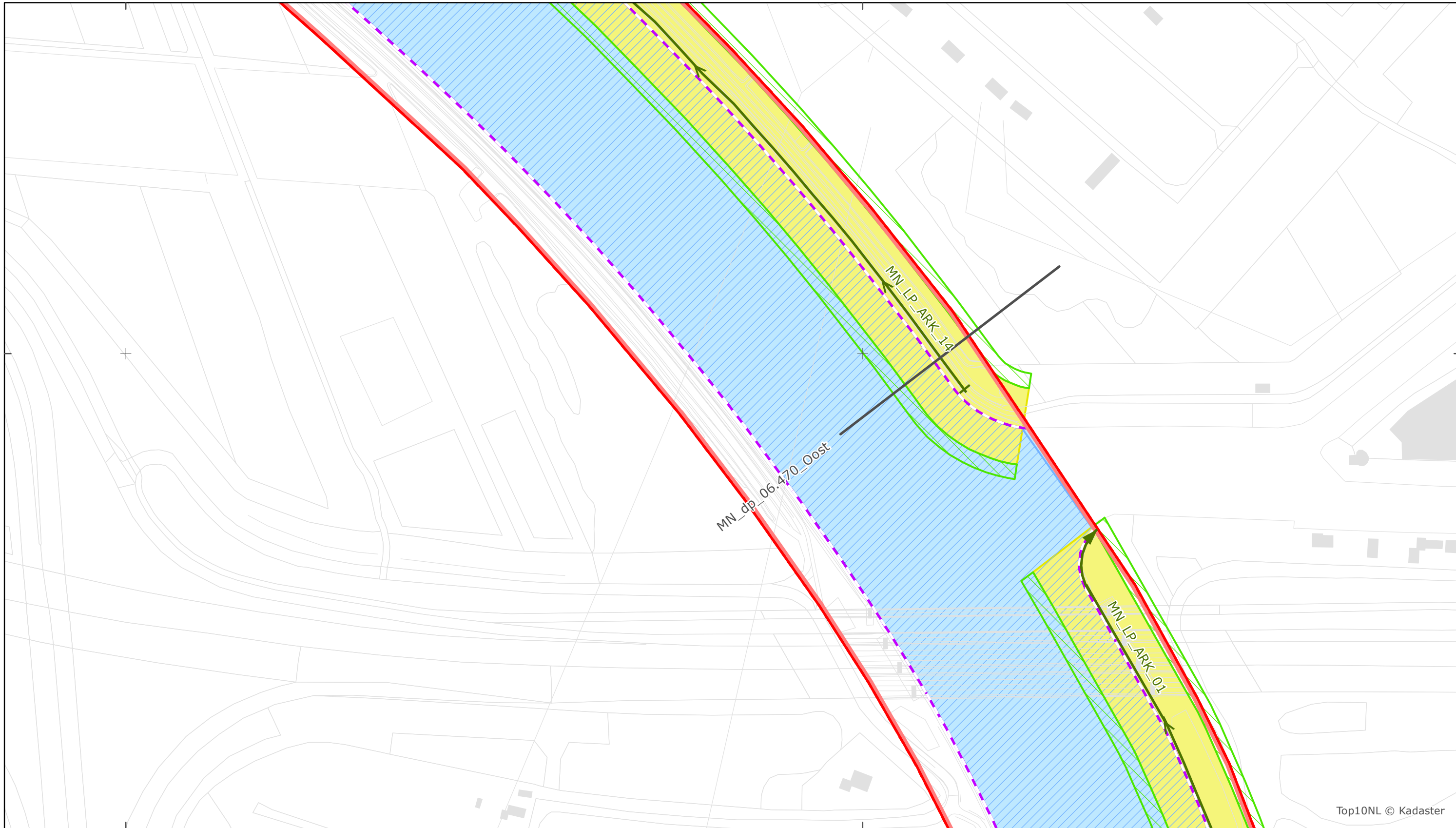
Overige legenda-eenheden op blad 'overkoepelende legenda'



129000

129500

483000



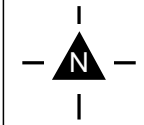
Top10NL © Kadaster



Legger Rijkswaterstaatswerken Waterwet - bovenaanzicht
 Amsterdam-Rijnkanaal

Rijkswaterstaat Midden-Nederland
 Versie: 2.0
 Status: Definitief
 Datum: 13 oktober 2014

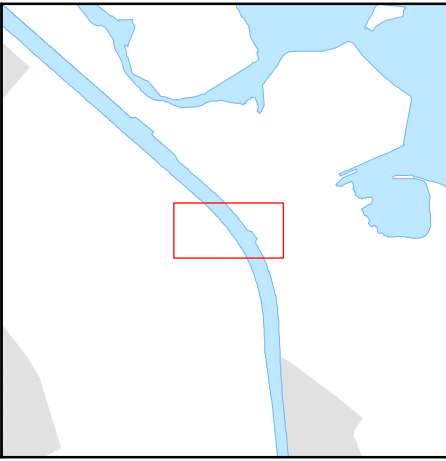
Kaartblad 19



schaal 1:2.500 (A3)

Legenda

Overige legenda-eenheden op blad 'overkoepelende legenda'





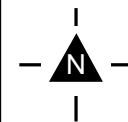
Legger Rijkswaterstaatswerken Waterwet - bovenaanzicht

Amsterdam-Rijnkanaal

Rijkswaterstaat Midden-Nederland

Versie: 2.0
 Status: Definitief
 Datum: 13 oktober 2014

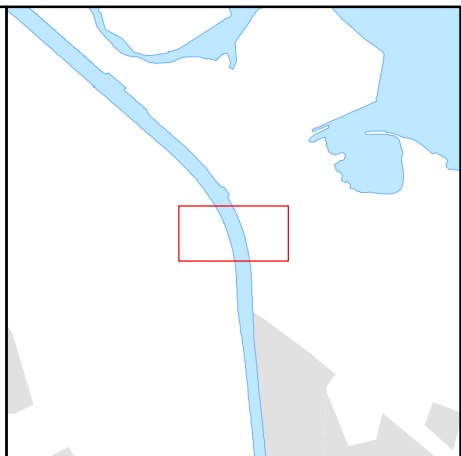
Kaartblad 20



schaal 1:2.500 (A3)

Legenda

Overige legenda-eenheden op blad 'overkoepelende legenda'



129500

130000



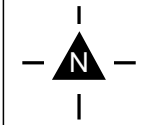
Top10NL © Kadaster



Legger Rijkswaterstaatswerken Waterwet - bovenaanzicht
 Amsterdam-Rijnkanaal

Rijkswaterstaat Midden-Nederland
 Versie: 2.0
 Status: Definitief
 Datum: 13 oktober 2014

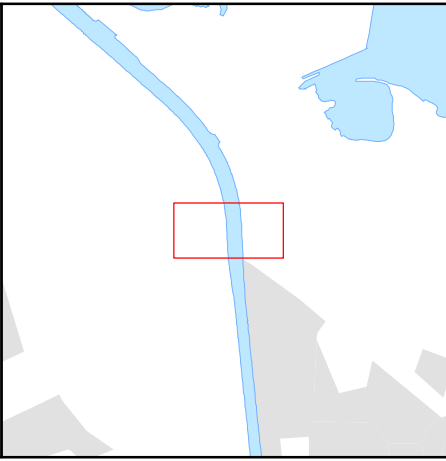
Kaartblad 21



schaal 1:2.500 (A3)

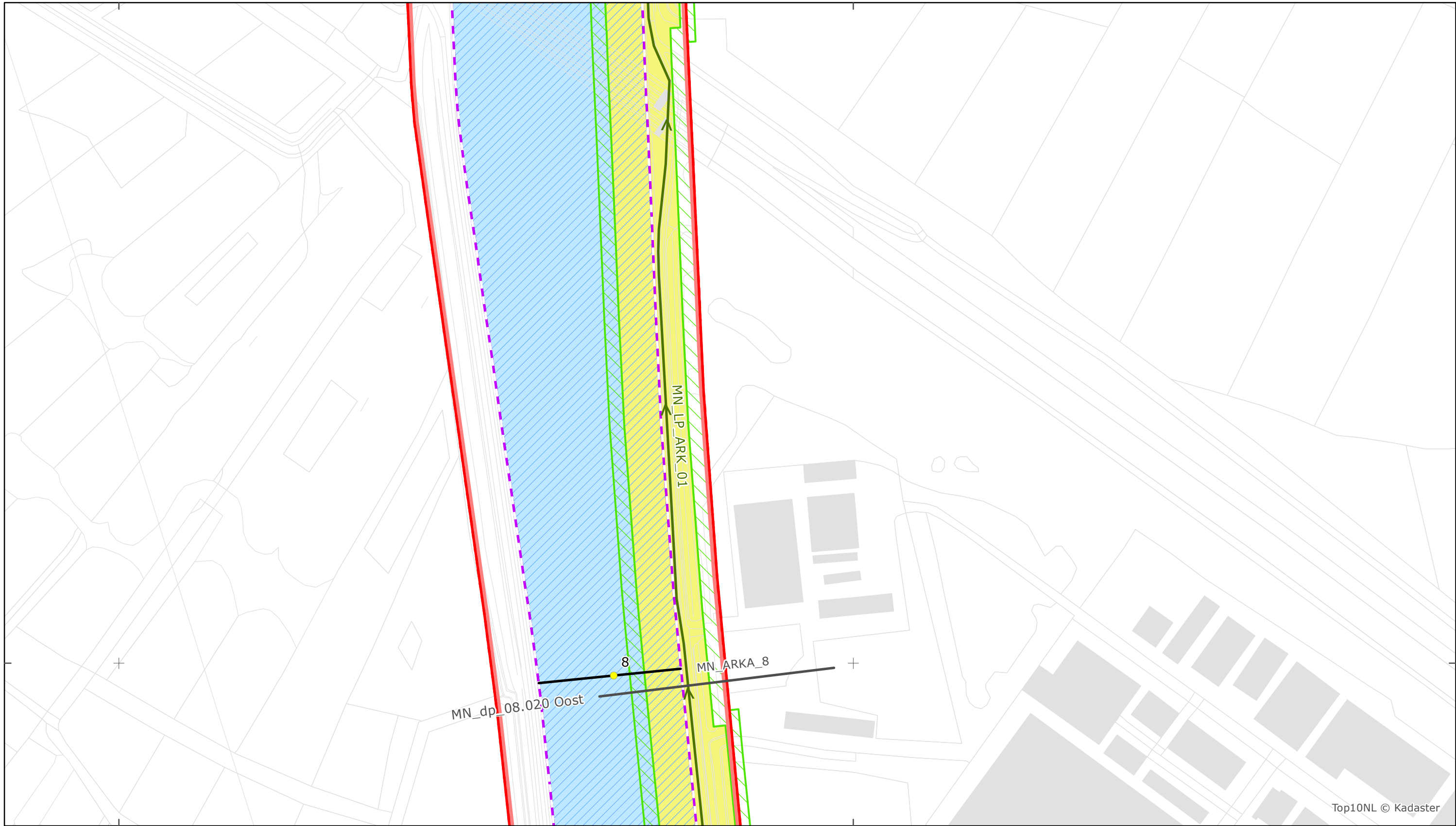
Legenda

Overige legenda-eenheden op blad 'overkoepelende legenda'



129500

130000



Top10NL © Kadaster



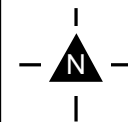
Legger Rijkswaterstaatswerken Waterwet - bovenaanzicht

Amsterdam-Rijnkanaal

Rijkswaterstaat Midden-Nederland

Versie: 2.0
Status: Definitief
Datum: 13 oktober 2014

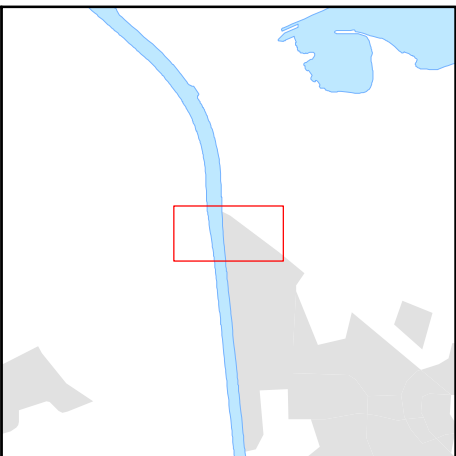
Kaartblad 22

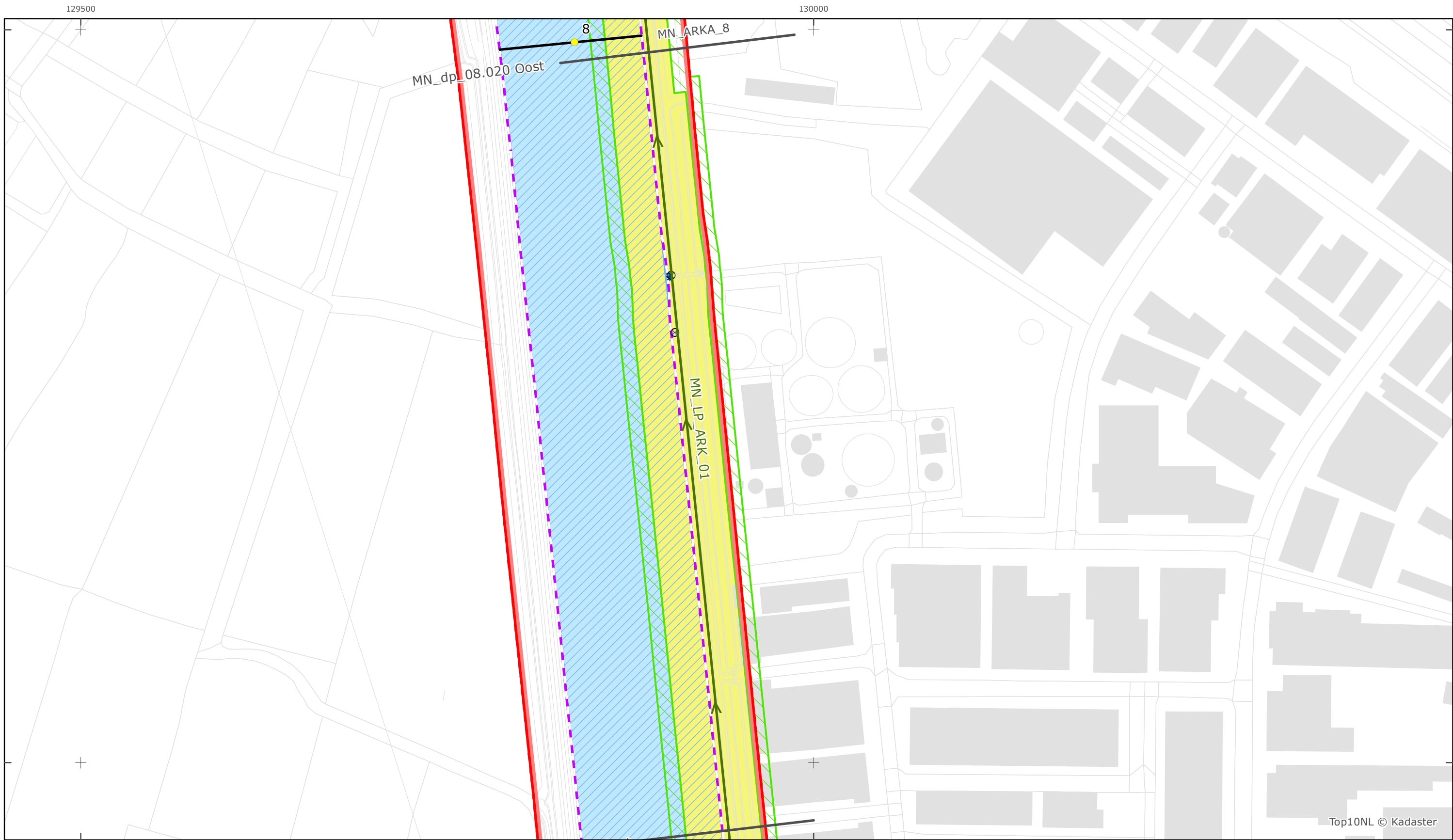


schaal 1:2.500 (A3)

Legenda

Overige legenda-eenheden op blad 'overkoepelende legenda'





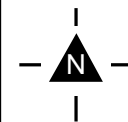
Legger Rijkswaterstaatswerken Waterwet - bovenaanzicht

Amsterdam-Rijnkanaal

Rijkswaterstaat Midden-Nederland

Versie: 2.0
 Status: Definitief
 Datum: 13 oktober 2014

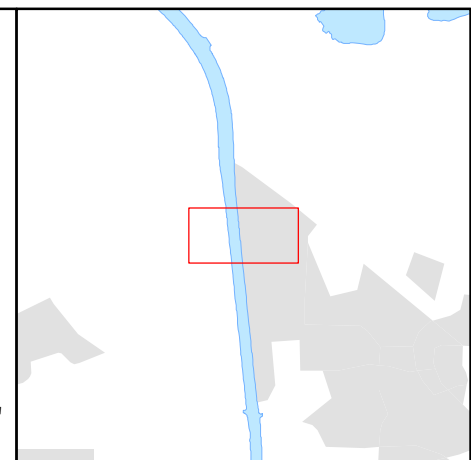
Kaartblad 23



schaal 1:2.500 (A3)

Legenda

Overige legenda-eenheden op blad 'overkoepelende legenda'





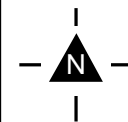
Legger Rijkswaterstaatswerken Waterwet - bovenaanzicht

Amsterdam-Rijnkanaal

Rijkswaterstaat Midden-Nederland

Versie: 2.0
Status: Definitief
Datum: 13 oktober 2014

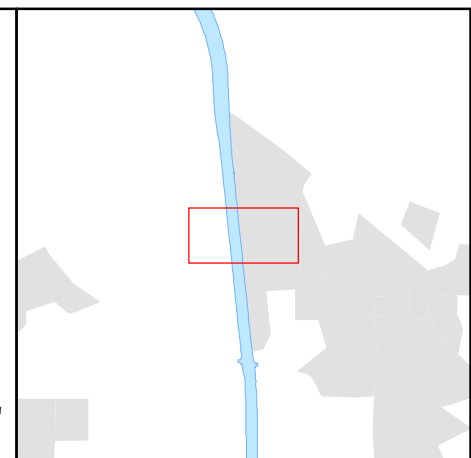
Kaartblad 24



schaal 1:2.500 (A3)

Legenda

Overige legenda-eenheden op blad 'overkoepelende legenda'





Legger Rijkswaterstaatswerken Waterwet - bovenaanzicht
Amsterdam-Rijnkanaal

Rijkswaterstaat Midden-Nederland

Versie: 2.0
Status: Definitief
Datum: 13 oktober 2014

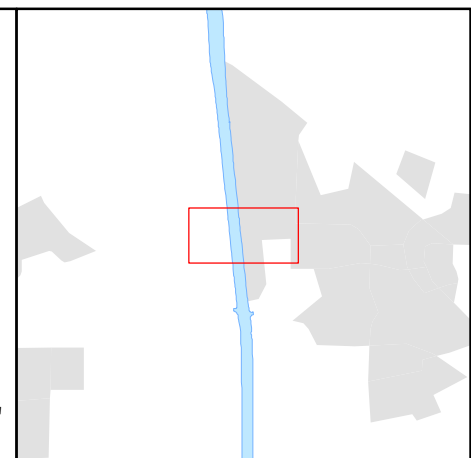
Kaartblad 25



schaal 1:2.500 (A3)

Legenda

Overige legenda-eenheden op blad 'overkoepelende legenda'





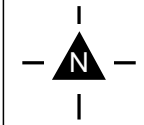
Top10NL © Kadaster



Legger Rijkswaterstaatswerken Waterwet - bovenaanzicht
 Amsterdam-Rijnkanaal

Rijkswaterstaat Midden-Nederland
 Versie: 2.0
 Status: Definitief
 Datum: 13 oktober 2014

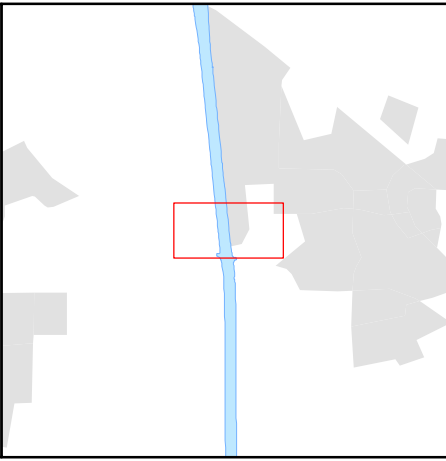
Kaartblad 26

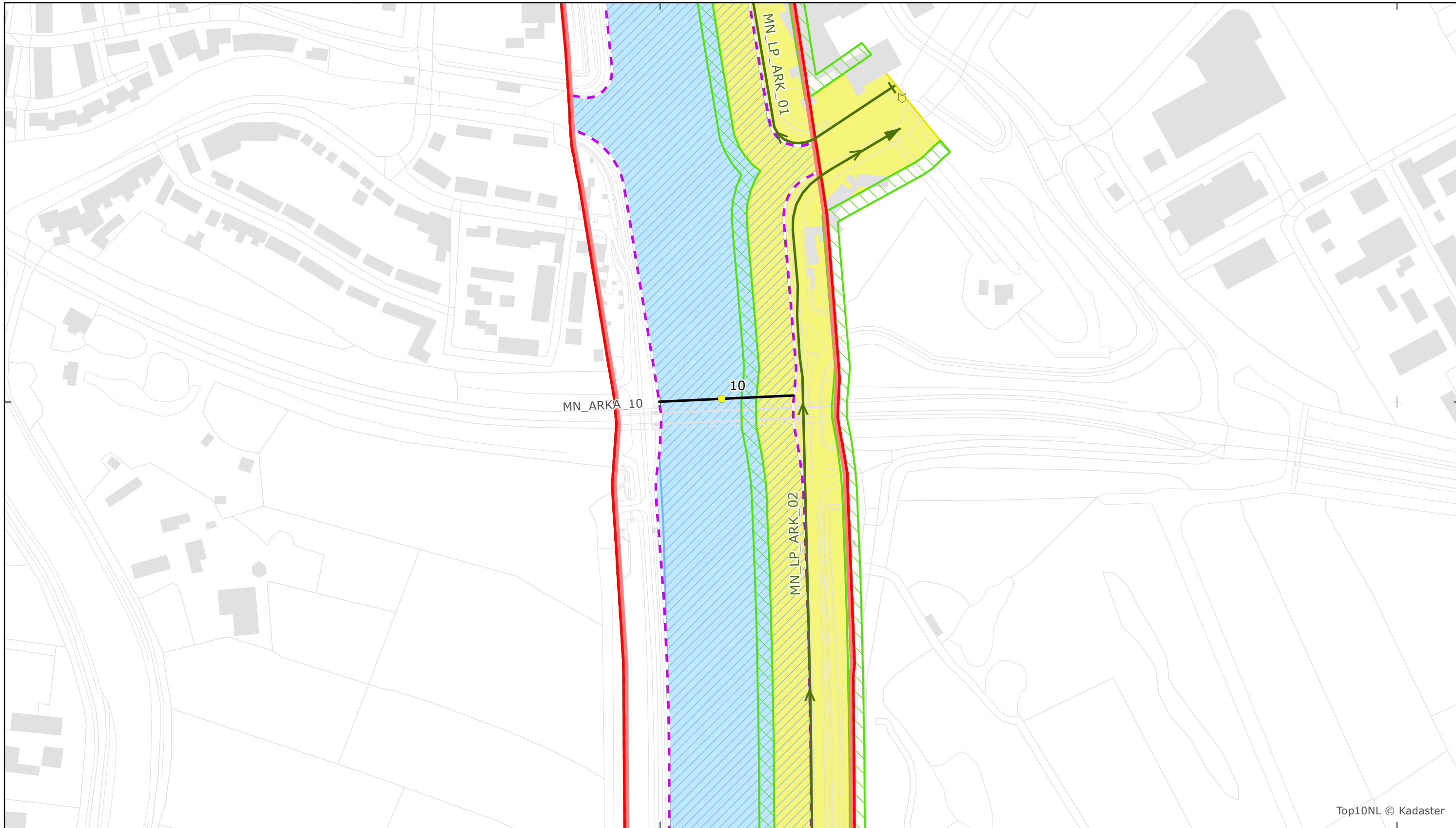


schaal 1:2.500 (A3)

Legenda

Overige legenda-eenheden op blad 'overkoepelende legenda'





Top10NL © Kadaster



Legger Rijkswaterstaatswerken Waterwet - bovenaanzicht
Amsterdam-Rijnkanaal

Rijkswaterstaat Midden-Nederland
Versie: 2.0
Status: Definitief
Datum: 13 oktober 2014

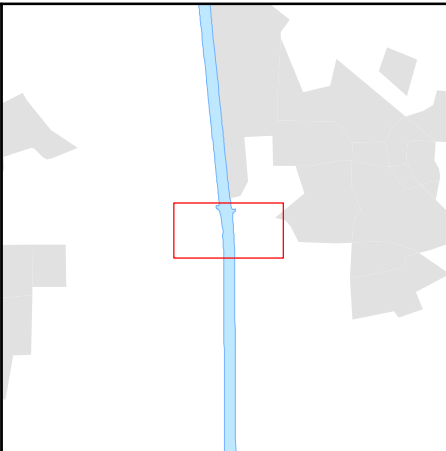
Kaartblad 27

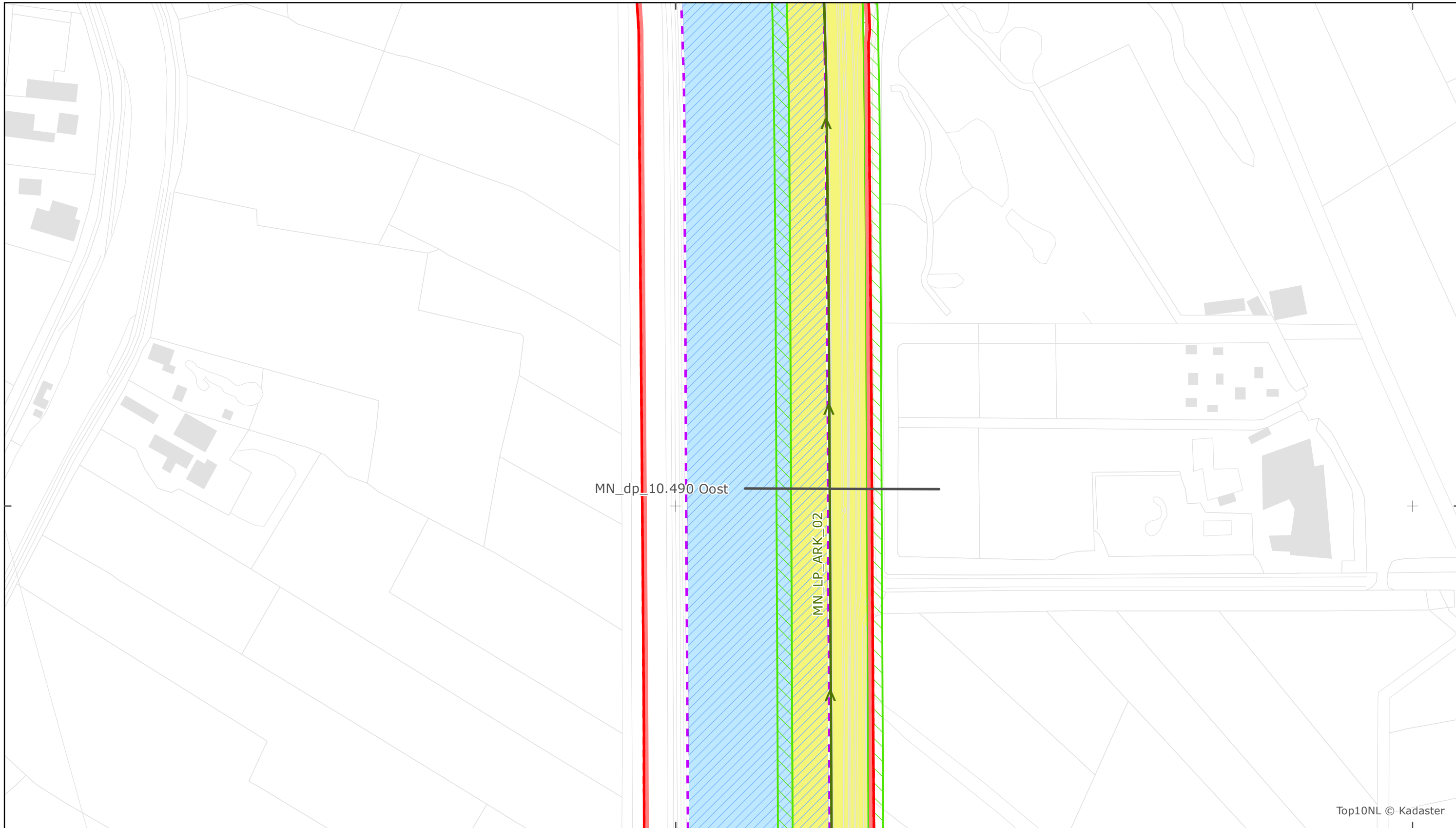


schaal 1:2.500 (A3)

Legenda

Overige legenda-eenheden op blad 'overkoepelende legenda'





Top10NL © Kadaster



Legger Rijkswaterstaatswerken Waterwet - bovenaanzicht

Amsterdam-Rijnkanaal

Rijkswaterstaat Midden-Nederland

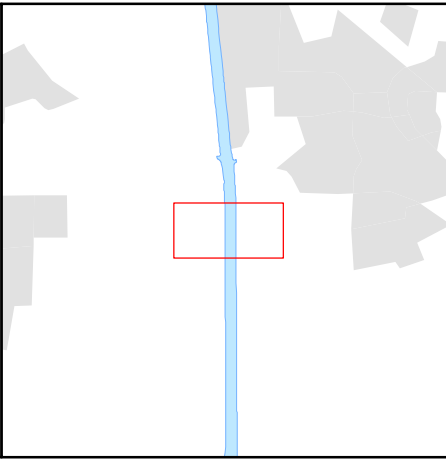
Versie: 2.0
 Status: Definitief
 Datum: 13 oktober 2014

Kaartblad 28

schaal 1:2.500 (A3)

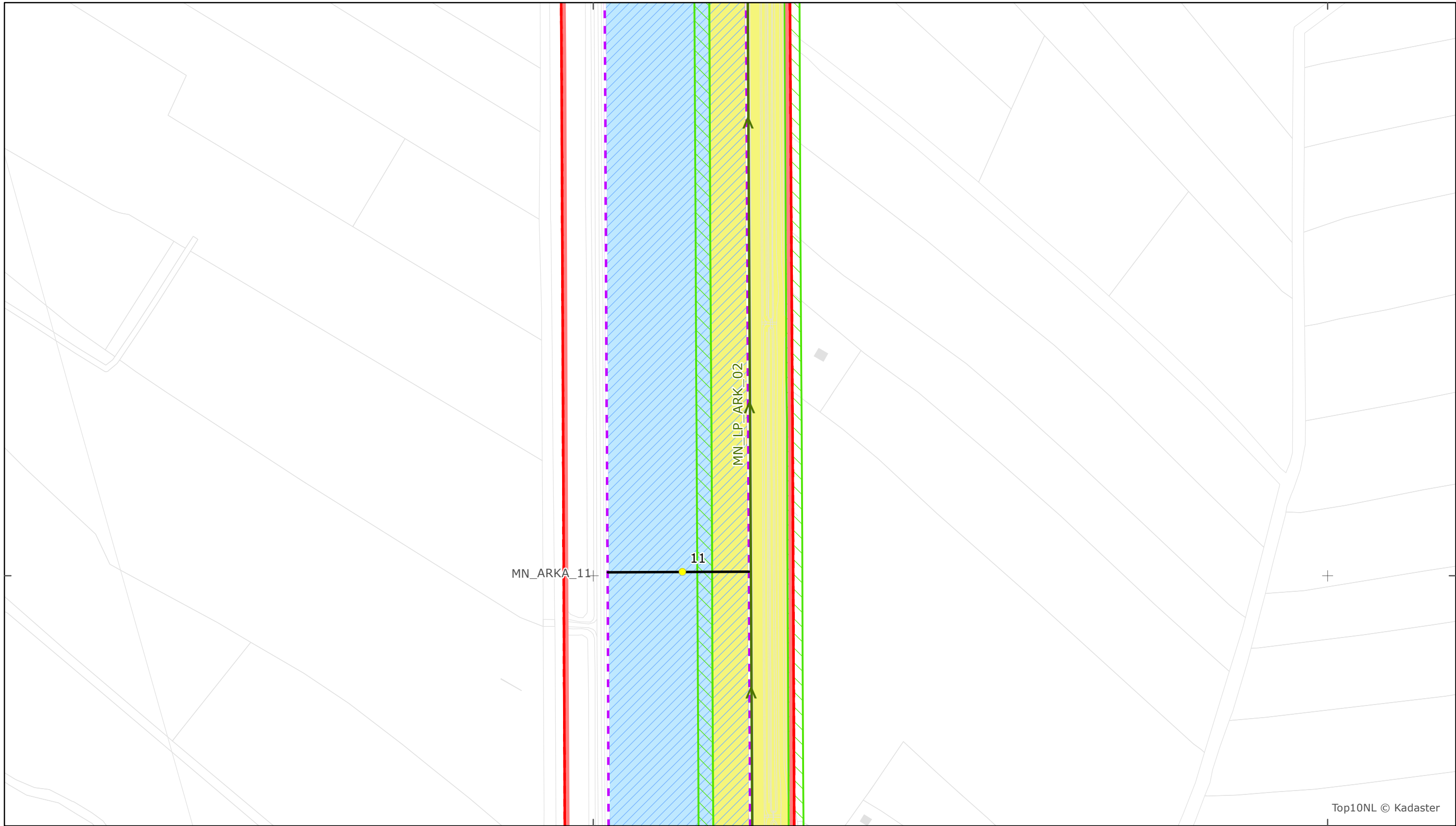
Legenda

Overige legenda-eenheden op blad 'overkoepelende legenda'



130000

130500



478500

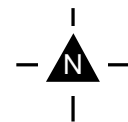
Top10NL © Kadaster



Legger Rijkswaterstaatswerken Waterwet - bovenaanzicht
 Amsterdam-Rijnkanaal

Rijkswaterstaat Midden-Nederland
 Versie: 2.0
 Status: Definitief
 Datum: 13 oktober 2014

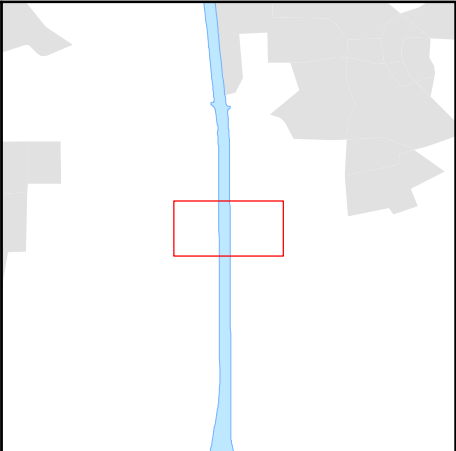
Kaartblad 29



schaal 1:2.500 (A3)


Legenda

Overige legenda-eenheden op blad 'overkoepelende legenda'



130000

130500



Top10NL © Kadaster

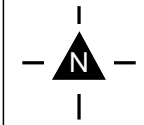
478000



Legger Rijkswaterstaatswerken Waterwet - bovenaanzicht
 Amsterdam-Rijnkanaal

Rijkswaterstaat Midden-Nederland
 Versie: 2.0
 Status: Definitief
 Datum: 13 oktober 2014

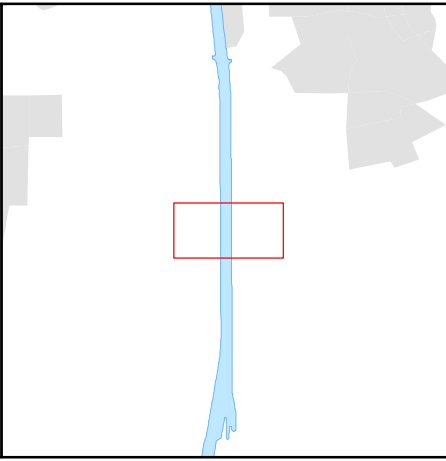
Kaartblad 30

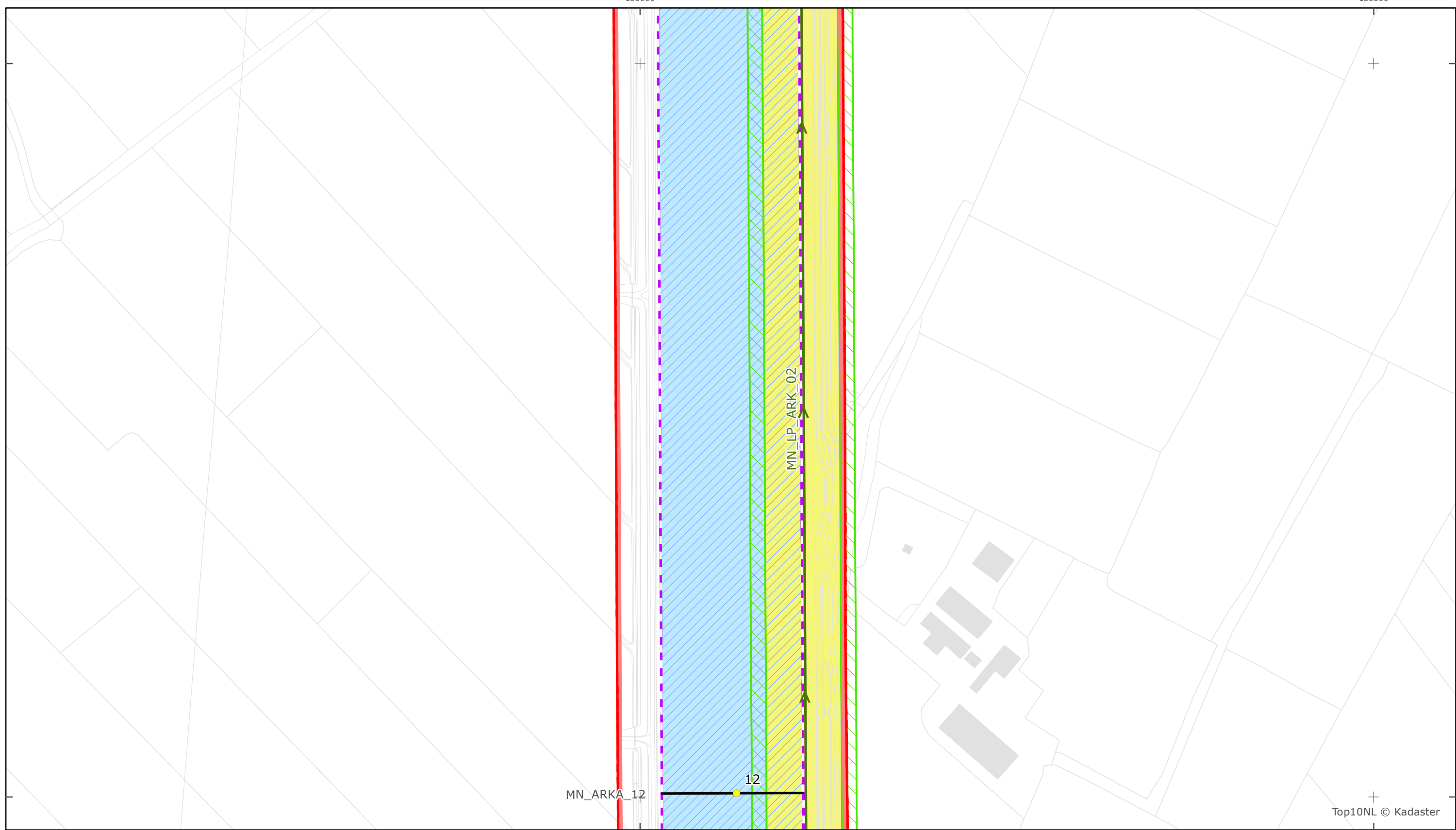


schaal 1:2.500 (A3)

Legenda

Overige legenda-eenheden op blad 'overkoepelende legenda'



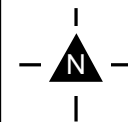


Legger Rijkswaterstaatswerken Waterwet - bovenaanzicht
 Amsterdam-Rijnkanaal

Rijkswaterstaat Midden-Nederland

Versie: 2.0
 Status: Definitief
 Datum: 13 oktober 2014

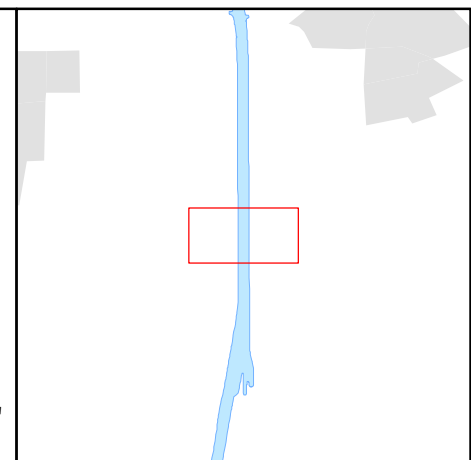
Kaartblad 31



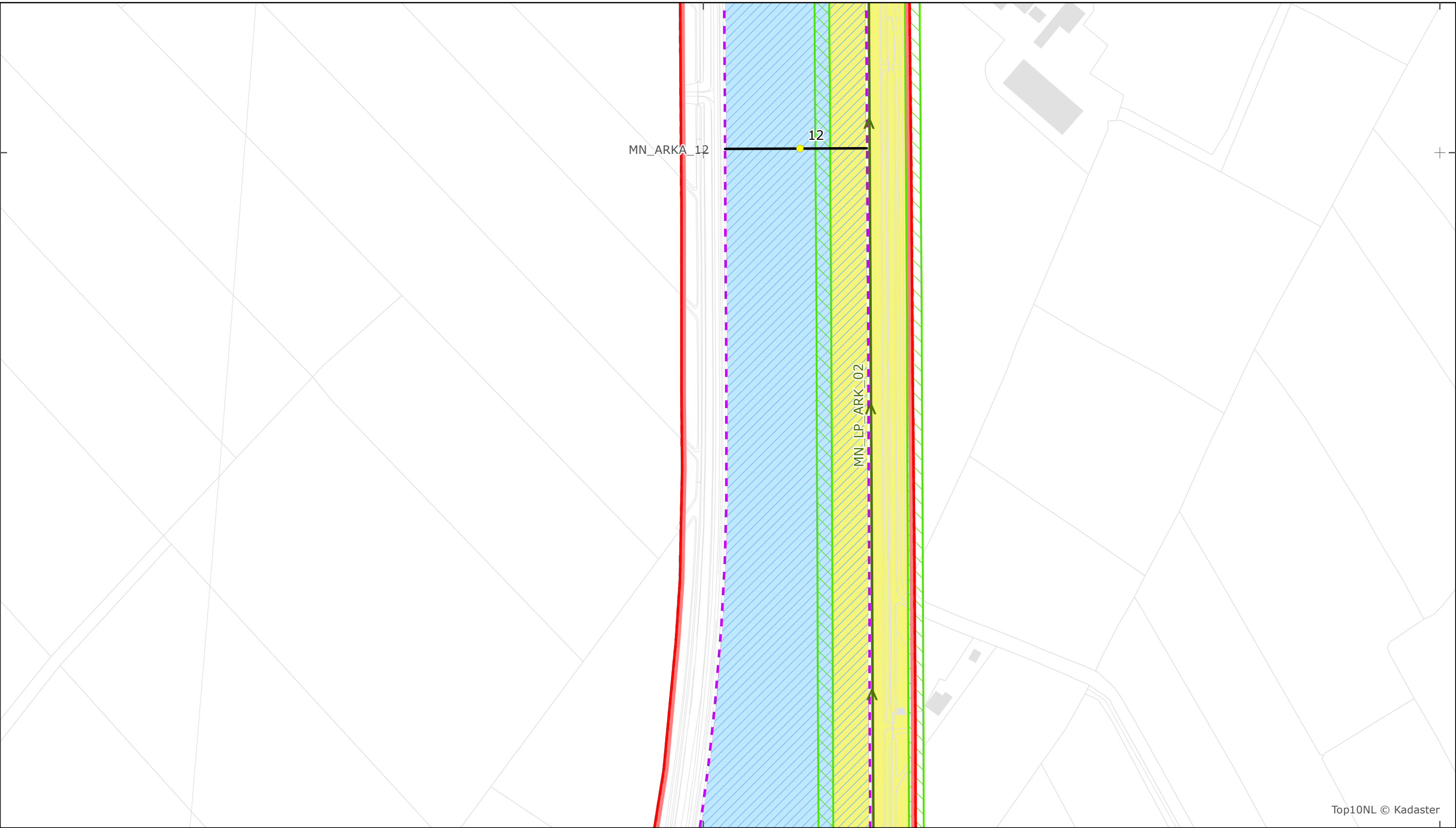
schaal 1:2.500 (A3)

Legenda

Overige legenda-eenheden op blad 'overkoepelende legenda'



Top10NL © Kadaster



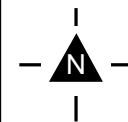
Legger Rijkswaterstaatswerken Waterwet - bovenaanzicht

Amsterdam-Rijnkanaal

Rijkswaterstaat Midden-Nederland

Versie: 2.0
 Status: Definitief
 Datum: 13 oktober 2014

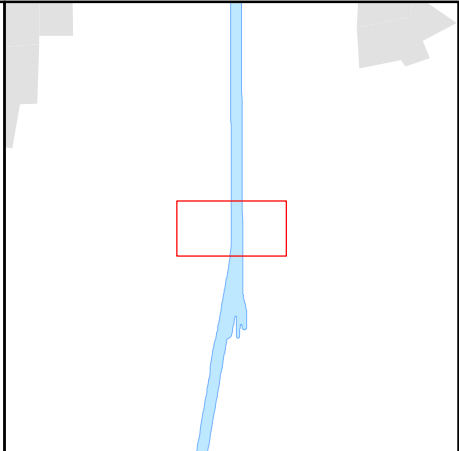
Kaartblad 32

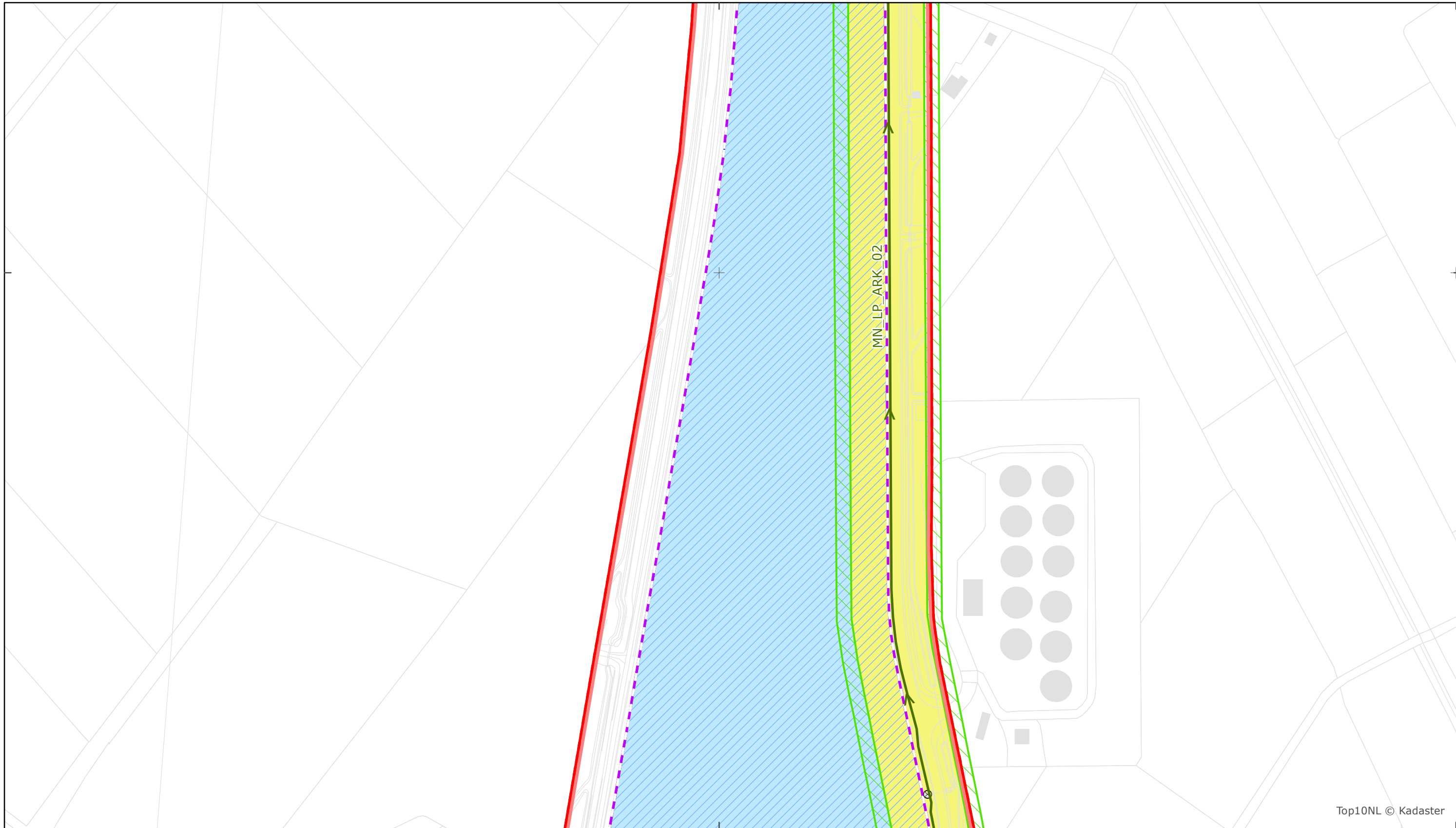


schaal 1:2.500 (A3)

Legenda

Overige legenda-eenheden op blad 'overkoepelende legenda'





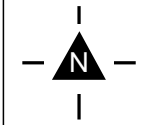
Top10NL © Kadaster



Legger Rijkswaterstaatswerken Waterwet - bovenaanzicht
 Amsterdam-Rijnkanaal

Rijkswaterstaat Midden-Nederland
 Versie: 2.0
 Status: Definitief
 Datum: 13 oktober 2014

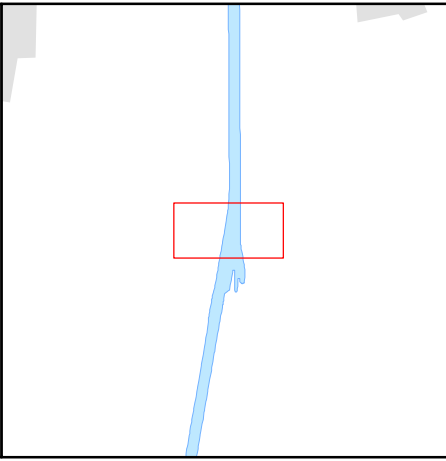
Kaartblad 33

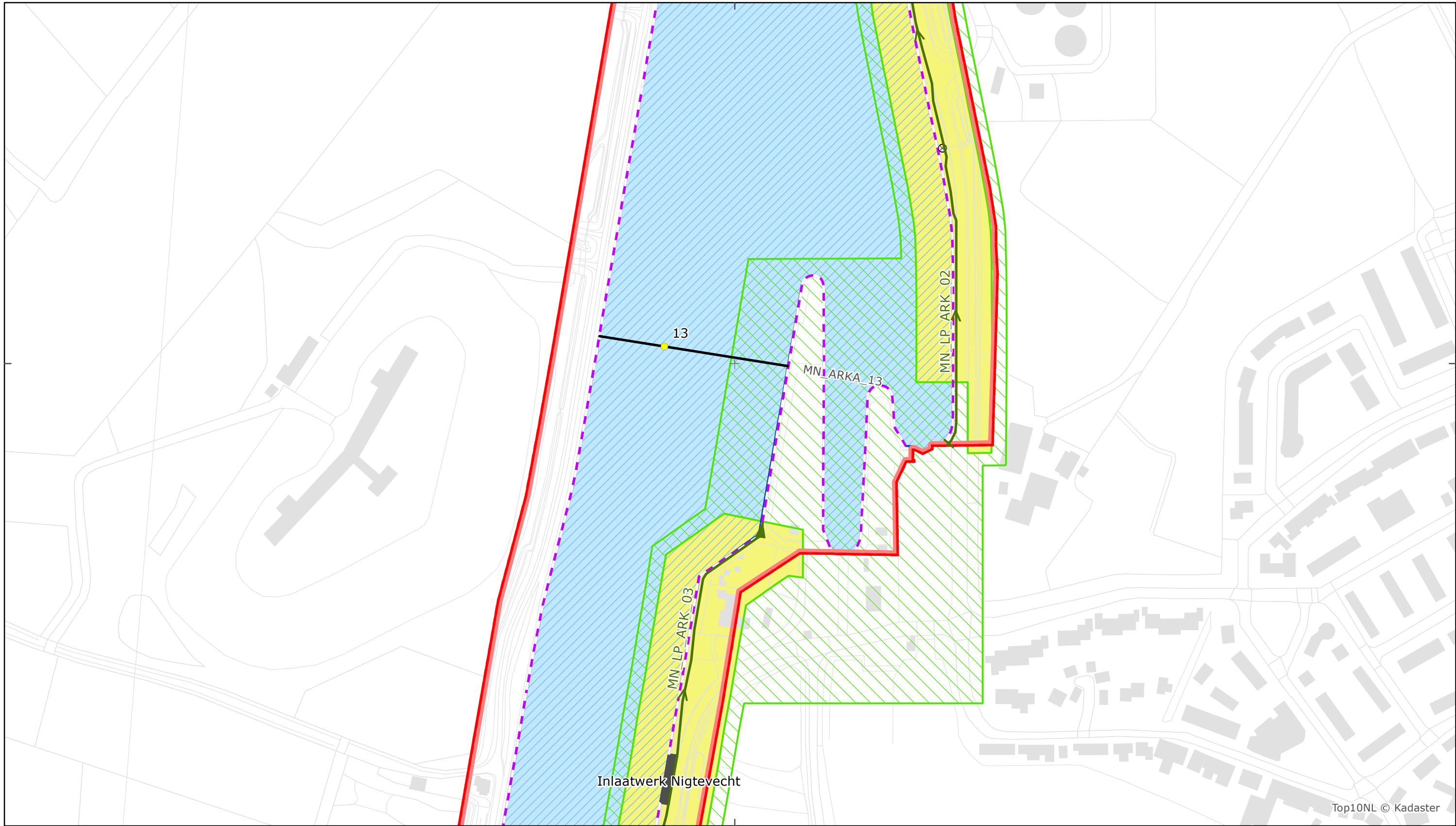


schaal 1:2.500 (A3)

Legenda

Overige legenda-eenheden op blad 'overkoepelende legenda'





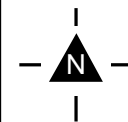
Legger Rijkswaterstaatswerken Waterwet - bovenaanzicht

Amsterdam-Rijnkanaal

Rijkswaterstaat Midden-Nederland

Versie: 2.0
Status: Definitief
Datum: 13 oktober 2014

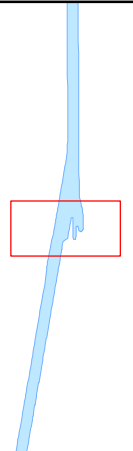
Kaartblad 34



schaal 1:2.500 (A3)

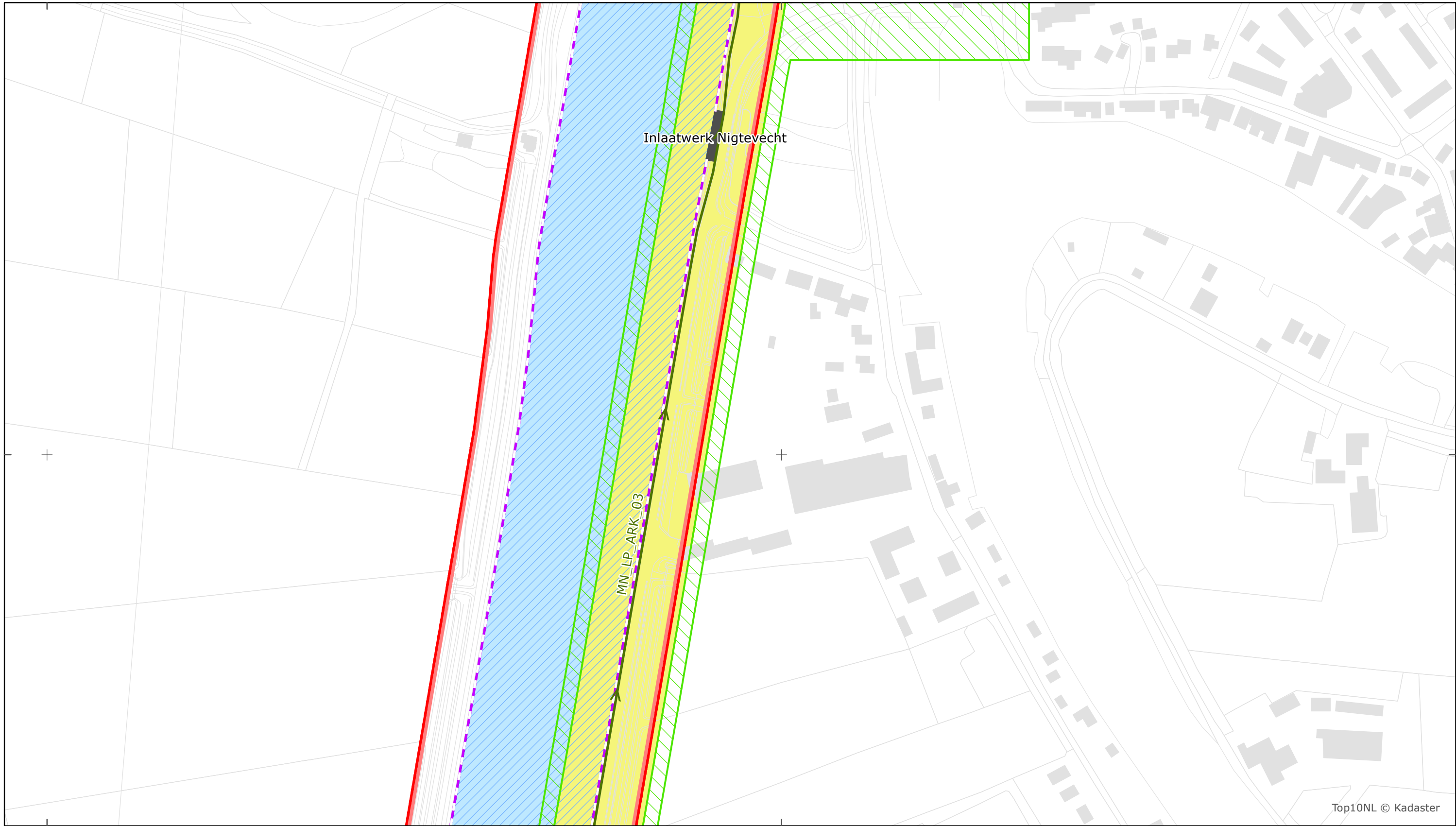
Legenda

Overige legenda-eenheden op blad 'overkoepelende legenda'



129500

130000



Top10NL © Kadaster



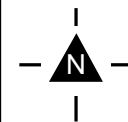
Legger Rijkswaterstaatswerken Waterwet - bovenaanzicht

Amsterdam-Rijnkanaal

Rijkswaterstaat Midden-Nederland

Versie: 2.0
Status: Definitief
Datum: 13 oktober 2014

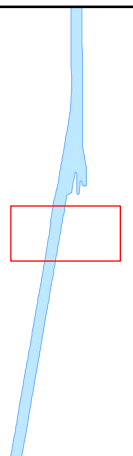
Kaartblad 35



schaal 1:2.500 (A3)

Legenda

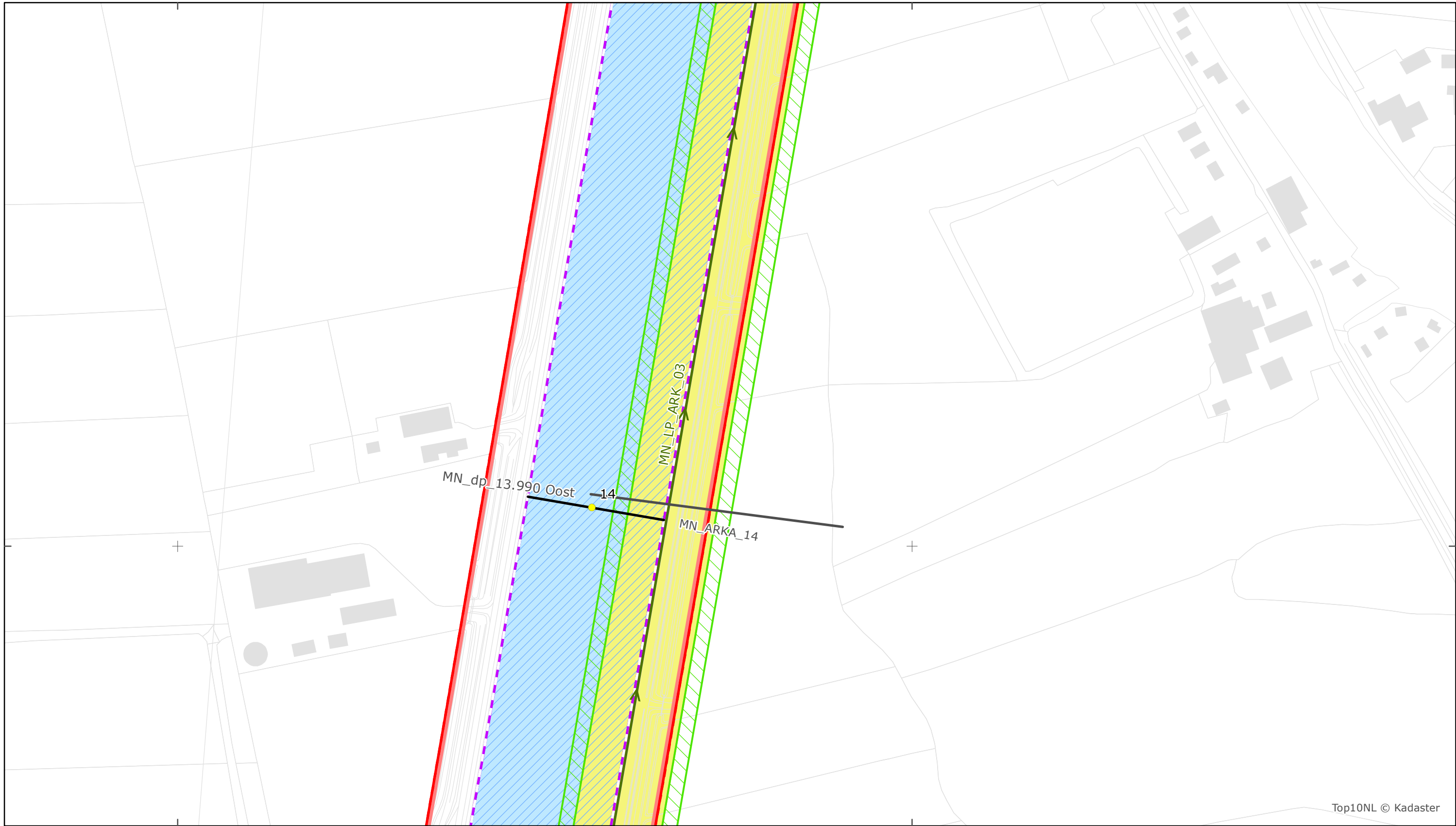
Overige legenda-eenheden op blad 'overkoepelende legenda'



129500

130000

475500



Top10NL © Kadaster



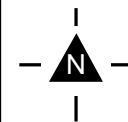
Legger Rijkswaterstaatswerken Waterwet - bovenaanzicht

Amsterdam-Rijnkanaal

Rijkswaterstaat Midden-Nederland

Versie: 2.0
 Status: Definitief
 Datum: 13 oktober 2014

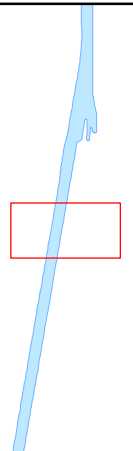
Kaartblad 36

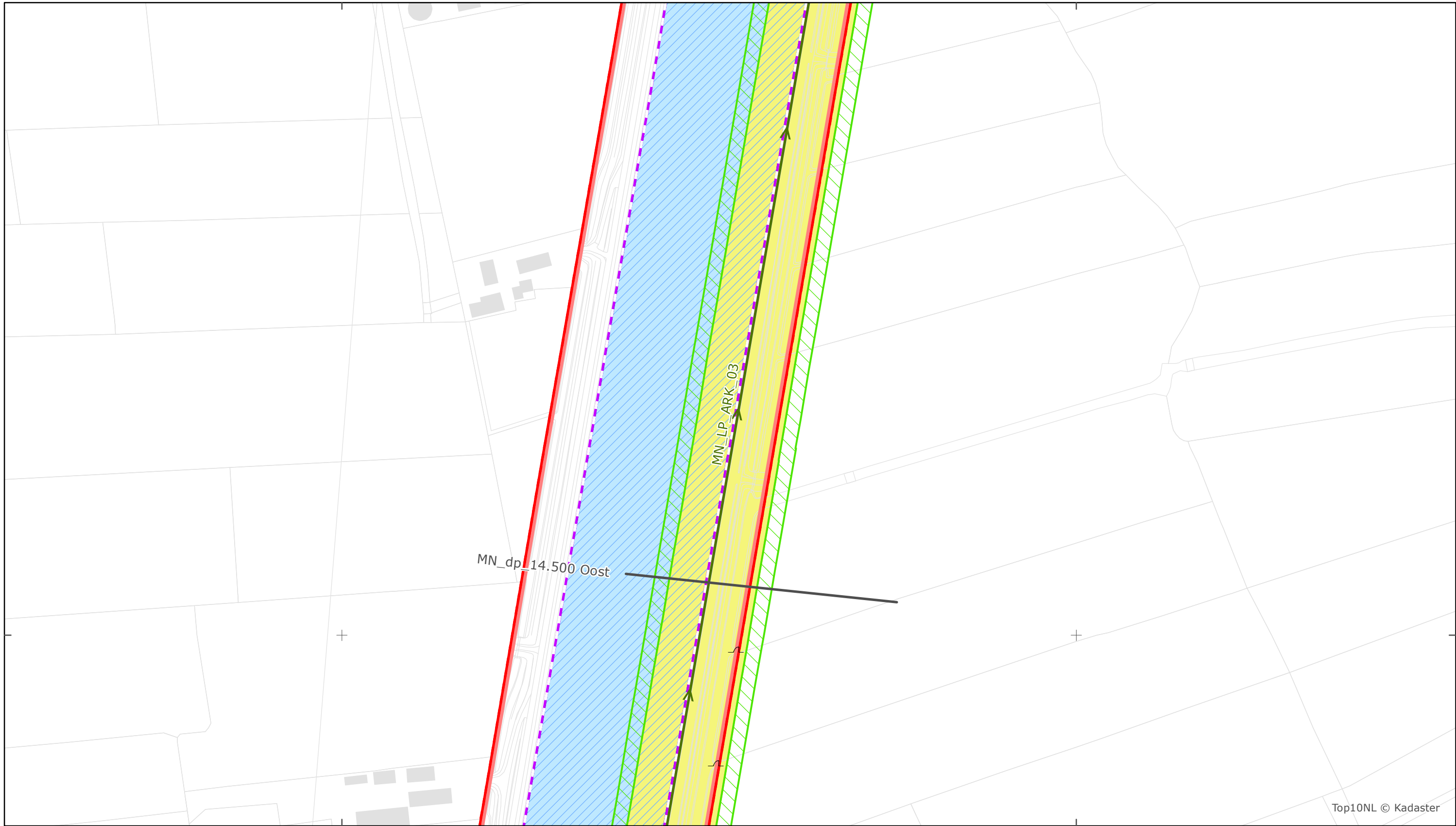


schaal 1:2.500 (A3)

Legenda

Overige legenda-eenheden op blad 'overkoepelende legenda'





Top10NL © Kadaster

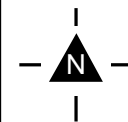


Legger Rijkswaterstaatswerken Waterwet - bovenaanzicht
 Amsterdam-Rijnkanaal

Rijkswaterstaat Midden-Nederland

Versie: 2.0
 Status: Definitief
 Datum: 13 oktober 2014

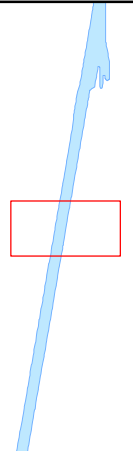
Kaartblad 37

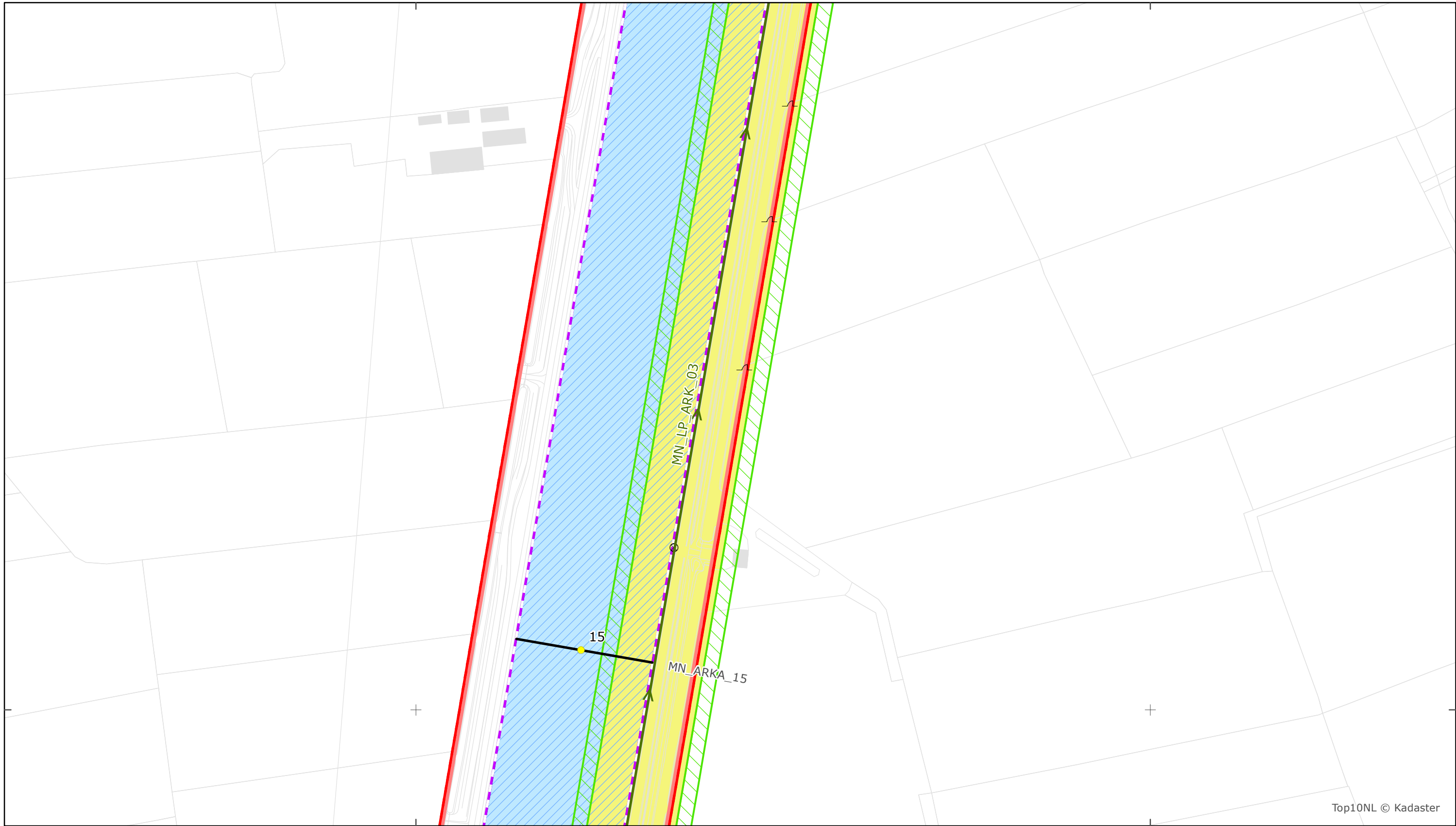


schaal 1:2.500 (A3)

Legenda

Overige legenda-eenheden op blad 'overkoepelende legenda'



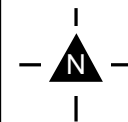


Legger Rijkswaterstaatswerken Waterwet - bovenaanzicht
 Amsterdam-Rijnkanaal

Rijkswaterstaat Midden-Nederland

Versie: 2.0
 Status: Definitief
 Datum: 13 oktober 2014

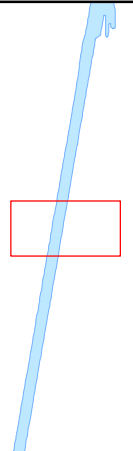
Kaartblad 38

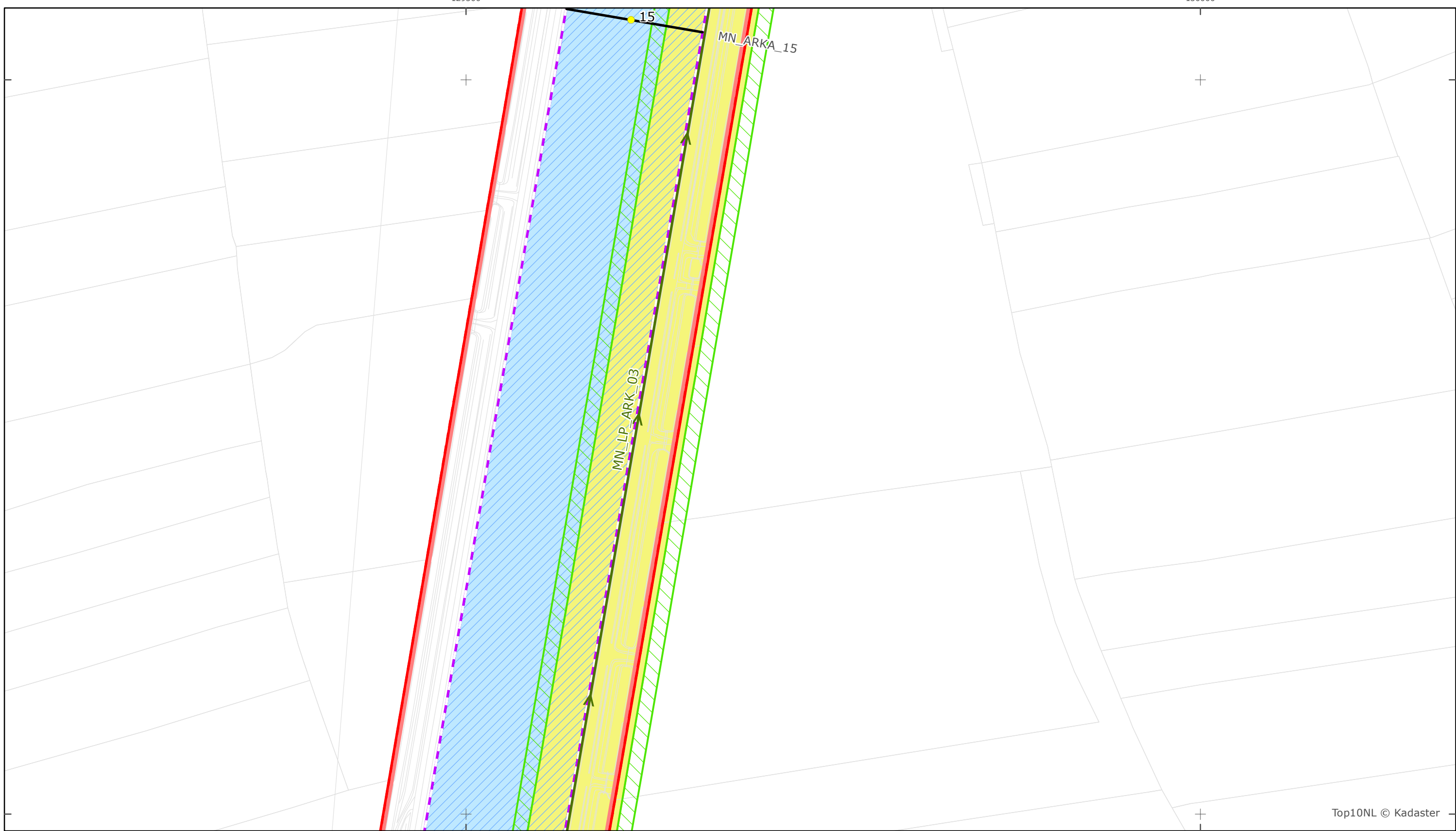


schaal 1:2.500 (A3)

Legenda

Overige legenda-eenheden op blad 'overkoepelende legenda'



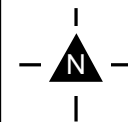


Legger Rijkswaterstaatswerken Waterwet - bovenaanzicht
 Amsterdam-Rijnkanaal

Rijkswaterstaat Midden-Nederland

Versie: 2.0
 Status: Definitief
 Datum: 13 oktober 2014

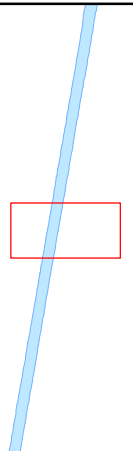
Kaartblad 39



schaal 1:2.500 (A3)

Legenda

Overige legenda-eenheden op blad 'overkoepelende legenda'





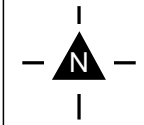
Top10NL © Kadaster



Legger Rijkswaterstaatswerken Waterwet - bovenaanzicht
 Amsterdam-Rijnkanaal

Rijkswaterstaat Midden-Nederland
 Versie: 2.0
 Status: Definitief
 Datum: 13 oktober 2014

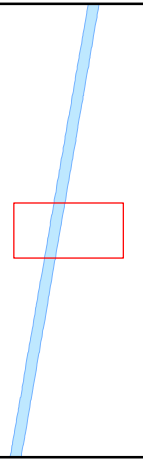
Kaartblad 40

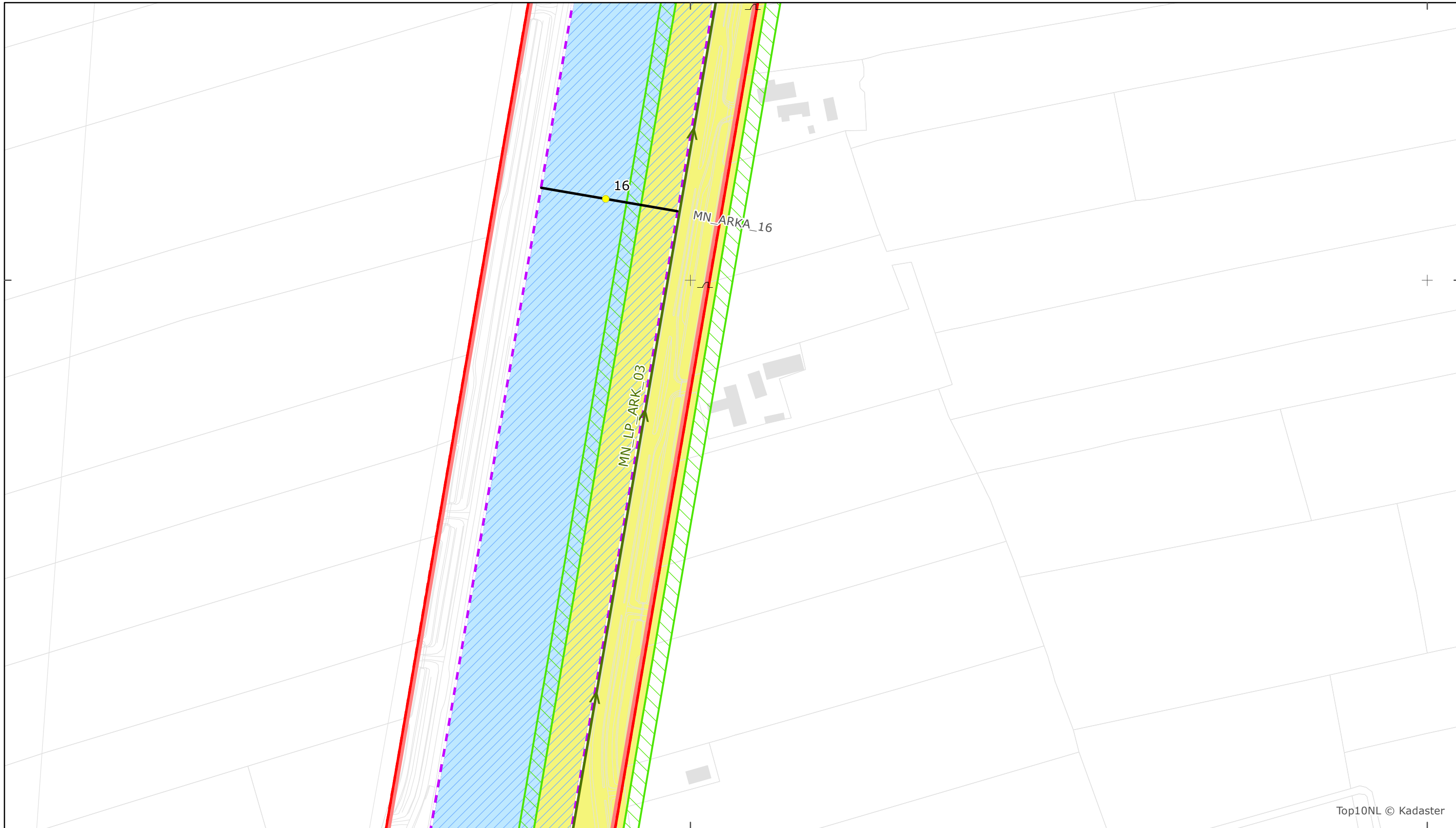


schaal 1:2.500 (A3)

Legenda

Overige legenda-eenheden op blad 'overkoepelende legenda'





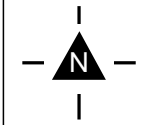
Top10NL © Kadaster



Legger Rijkswaterstaatswerken Waterwet - bovenaanzicht
Amsterdam-Rijnkanaal

Rijkswaterstaat Midden-Nederland
Versie: 2.0
Status: Definitief
Datum: 13 oktober 2014

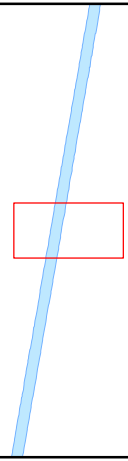
Kaartblad 41



schaal 1:2.500 (A3)

Legenda

Overige legenda-eenheden op blad 'overkoepelende legenda'



129000

129500

473000



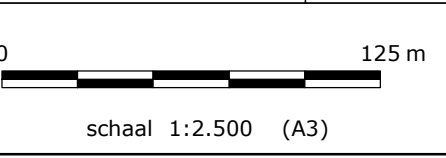
Top10NL © Kadaster



Legger Rijkswaterstaatswerken Waterwet - bovenaanzicht
 Amsterdam-Rijnkanaal

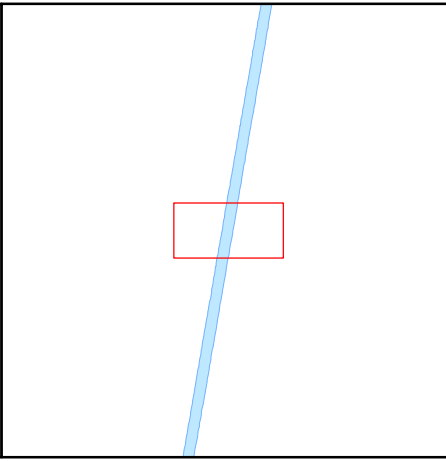
Kaartblad 42

Rijkswaterstaat Midden-Nederland
 Versie: 2.0
 Status: Definitief
 Datum: 13 oktober 2014



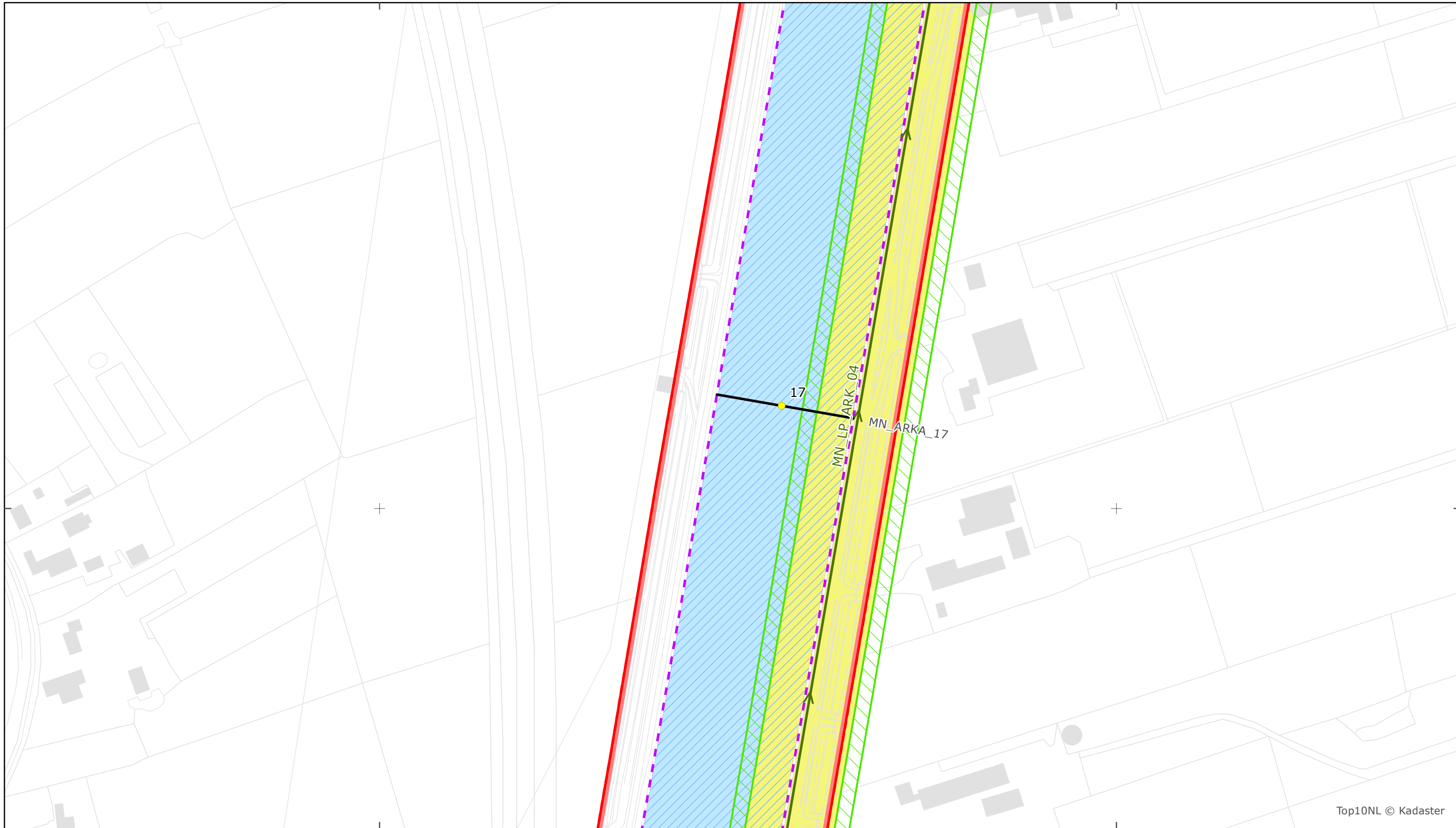
Legenda

Overige legenda-eenheden op blad 'overkoepelende legenda'



129000

129500



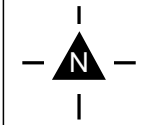
Top10NL © Kadaster



Legger Rijkswaterstaatswerken Waterwet - bovenaanzicht
Amsterdam-Rijnkanaal

Rijkswaterstaat Midden-Nederland
Versie: 2.0
Status: Definitief
Datum: 13 oktober 2014

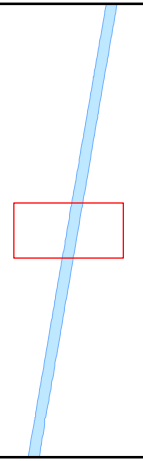
Kaartblad 43

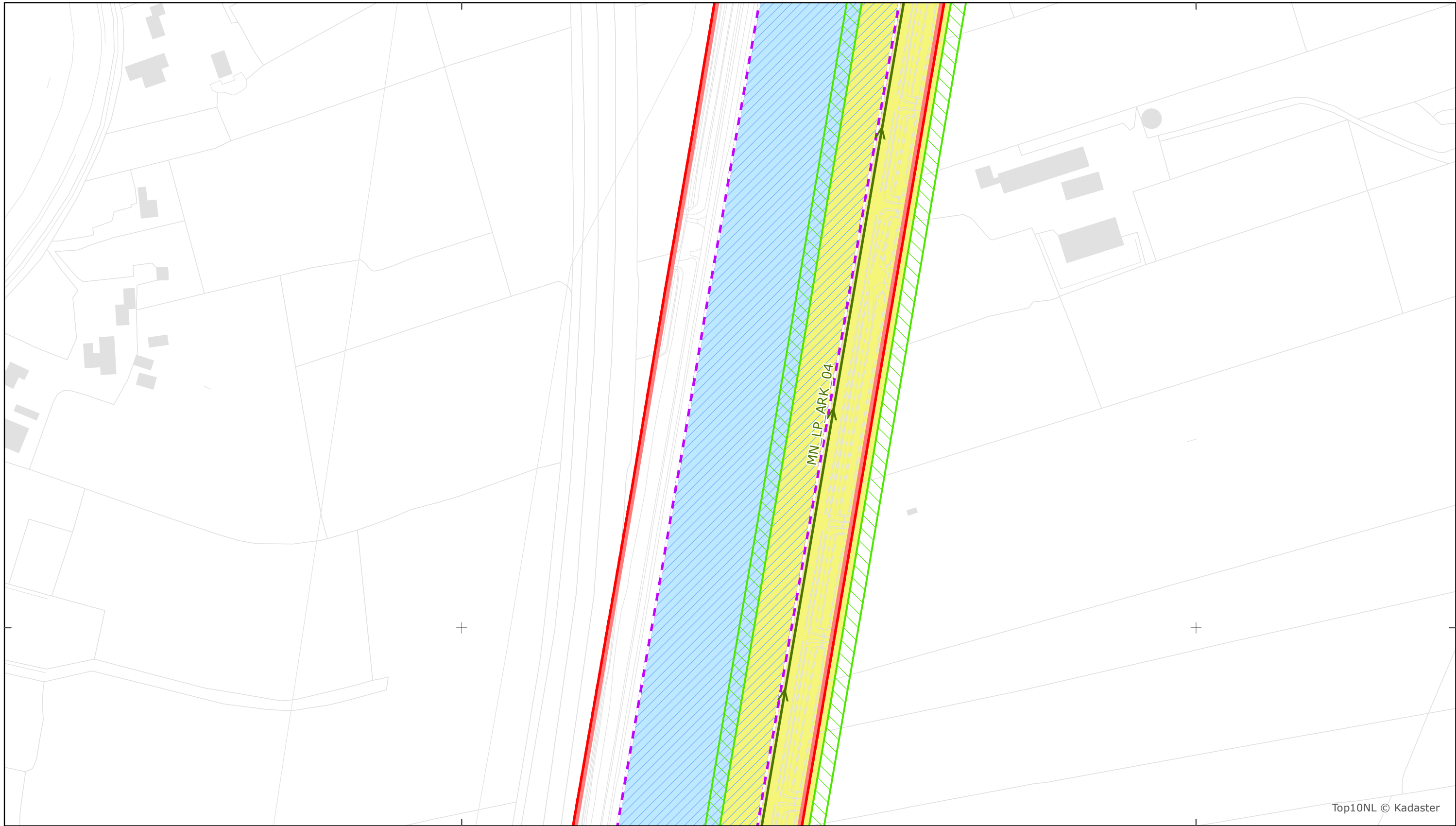


schaal 1:2.500 (A3)

Legenda

Overige legenda-eenheden op blad 'overkoepelende legenda'



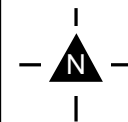


Legger Rijkswaterstaatswerken Waterwet - bovenaanzicht
 Amsterdam-Rijnkanaal

Rijkswaterstaat Midden-Nederland

Versie: 2.0
 Status: Definitief
 Datum: 13 oktober 2014

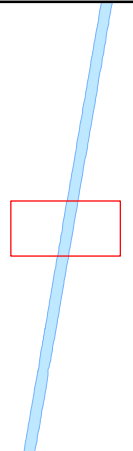
Kaartblad 44

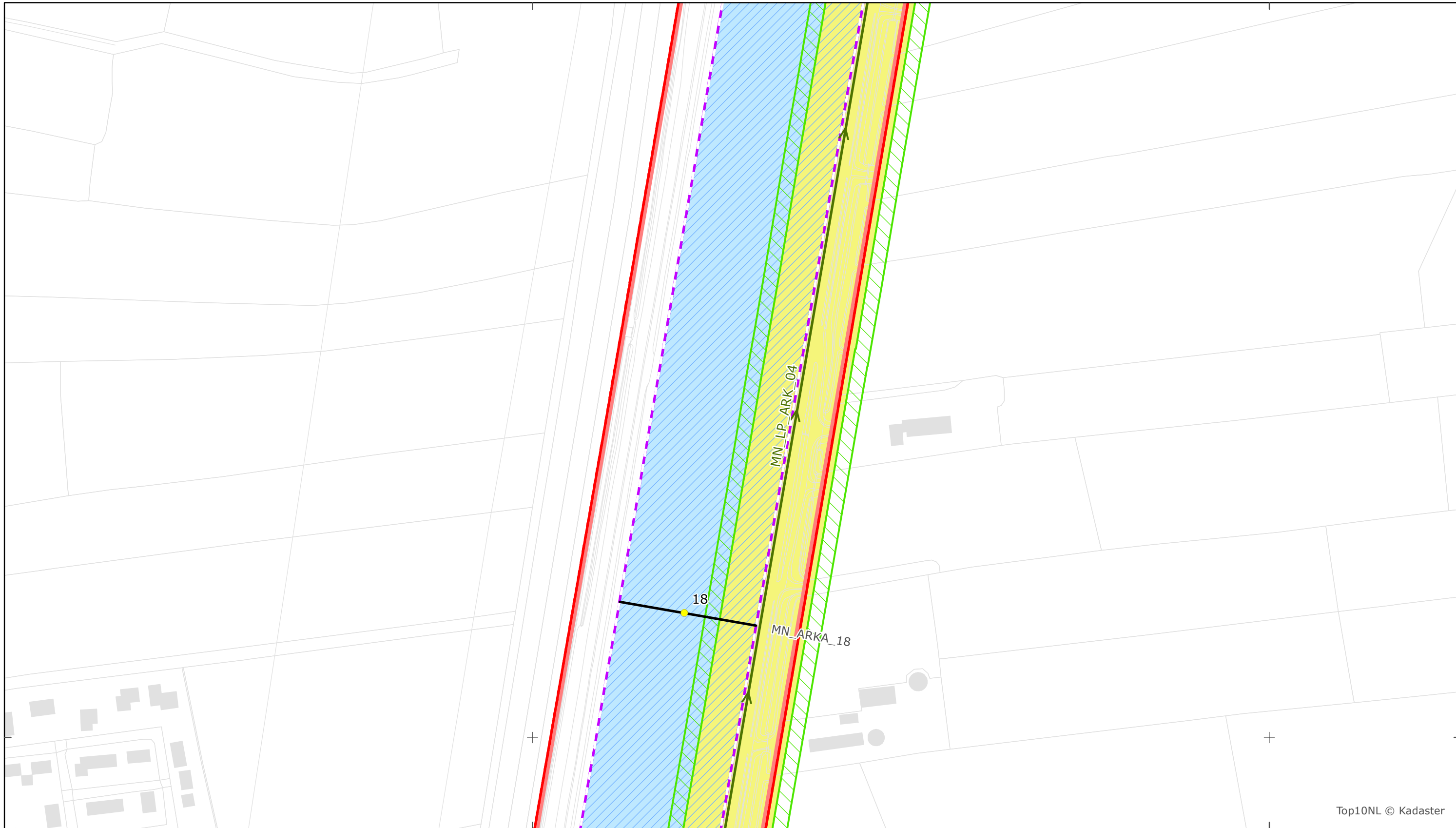


schaal 1:2.500 (A3)

Legenda

Overige legenda-eenheden op blad 'overkoepelende legenda'





Legger Rijkswaterstaatswerken Waterwet - bovenaanzicht
Amsterdam-Rijnkanaal

Rijkswaterstaat Midden-Nederland
Versie: 2.0
Status: Definitief
Datum: 13 oktober 2014

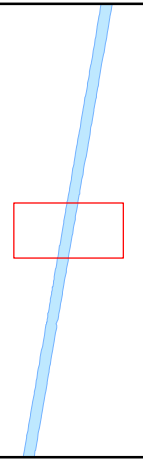
Kaartblad 45

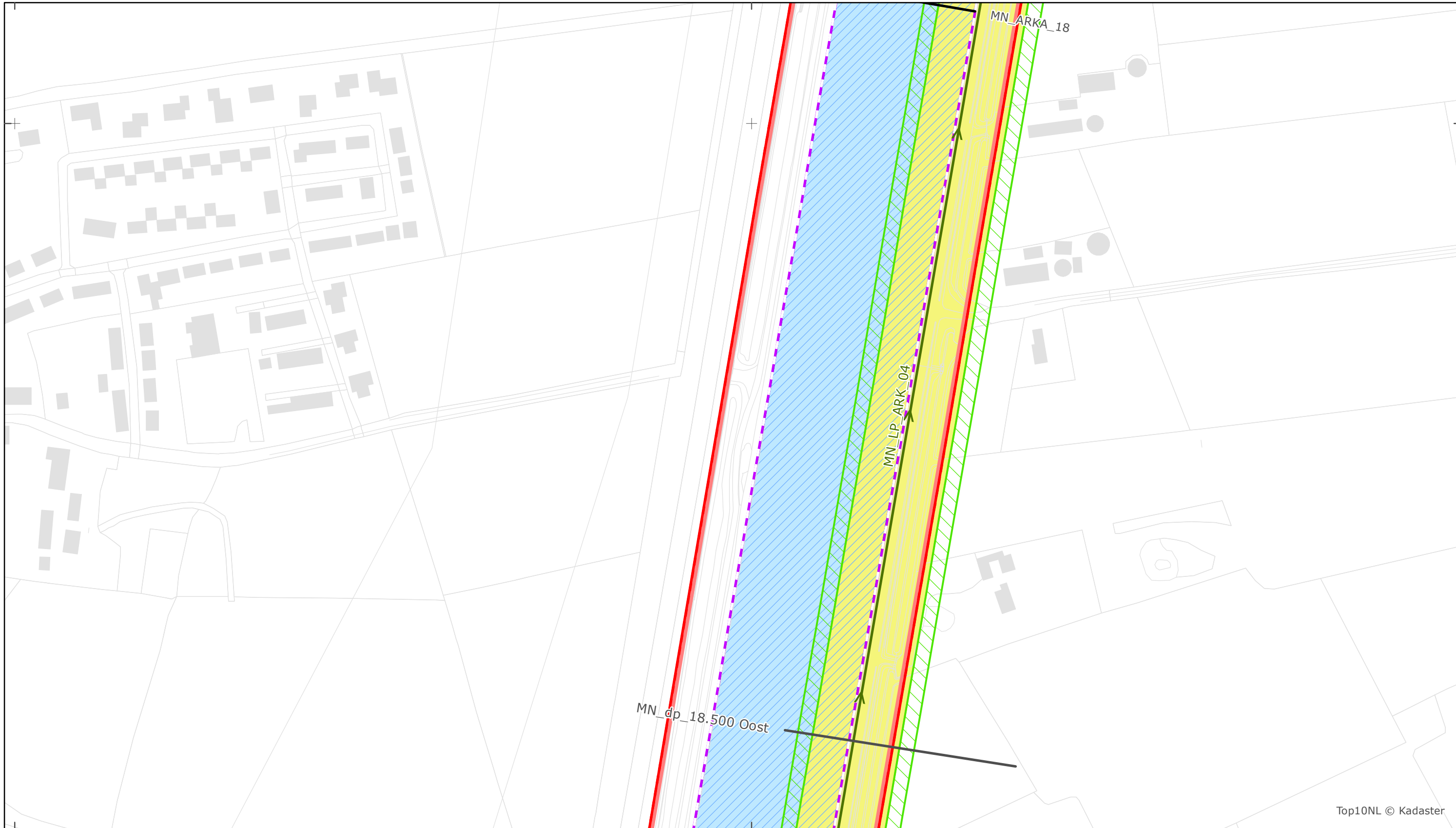
0 125 m

schaal 1:2.500 (A3)

Legenda

Overige legenda-eenheden op blad 'overkoepelende legenda'





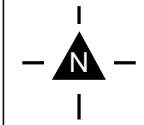
Top10NL © Kadaster



Legger Rijkswaterstaatswerken Waterwet - bovenaanzicht
 Amsterdam-Rijnkanaal

Rijkswaterstaat Midden-Nederland
 Versie: 2.0
 Status: Definitief
 Datum: 13 oktober 2014

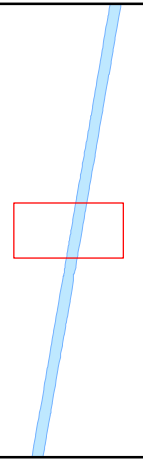
Kaartblad 46



schaal 1:2.500 (A3)

Legenda

Overige legenda-eenheden op blad 'overkoepelende legenda'





Top10NL © Kadaster



Legger Rijkswaterstaatswerken Waterwet - bovenaanzicht

Amsterdam-Rijnkanaal

Rijkswaterstaat Midden-Nederland

Versie: 2.0
 Status: Definitief
 Datum: 13 oktober 2014

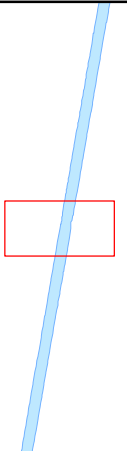
Kaartblad 47



schaal 1:2.500 (A3)

Legenda

Overige legenda-eenheden op blad 'overkoepelende legenda'



128500

129000

470500



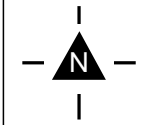
Top10NL © Kadaster



Legger Rijkswaterstaatswerken Waterwet - bovenaanzicht
 Amsterdam-Rijnkanaal

Rijkswaterstaat Midden-Nederland
 Versie: 2.0
 Status: Definitief
 Datum: 13 oktober 2014

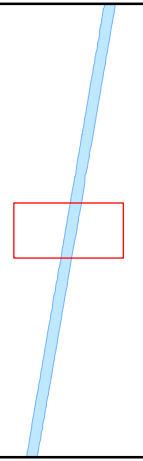
Kaartblad 48



schaal 1:2.500 (A3)

Legenda

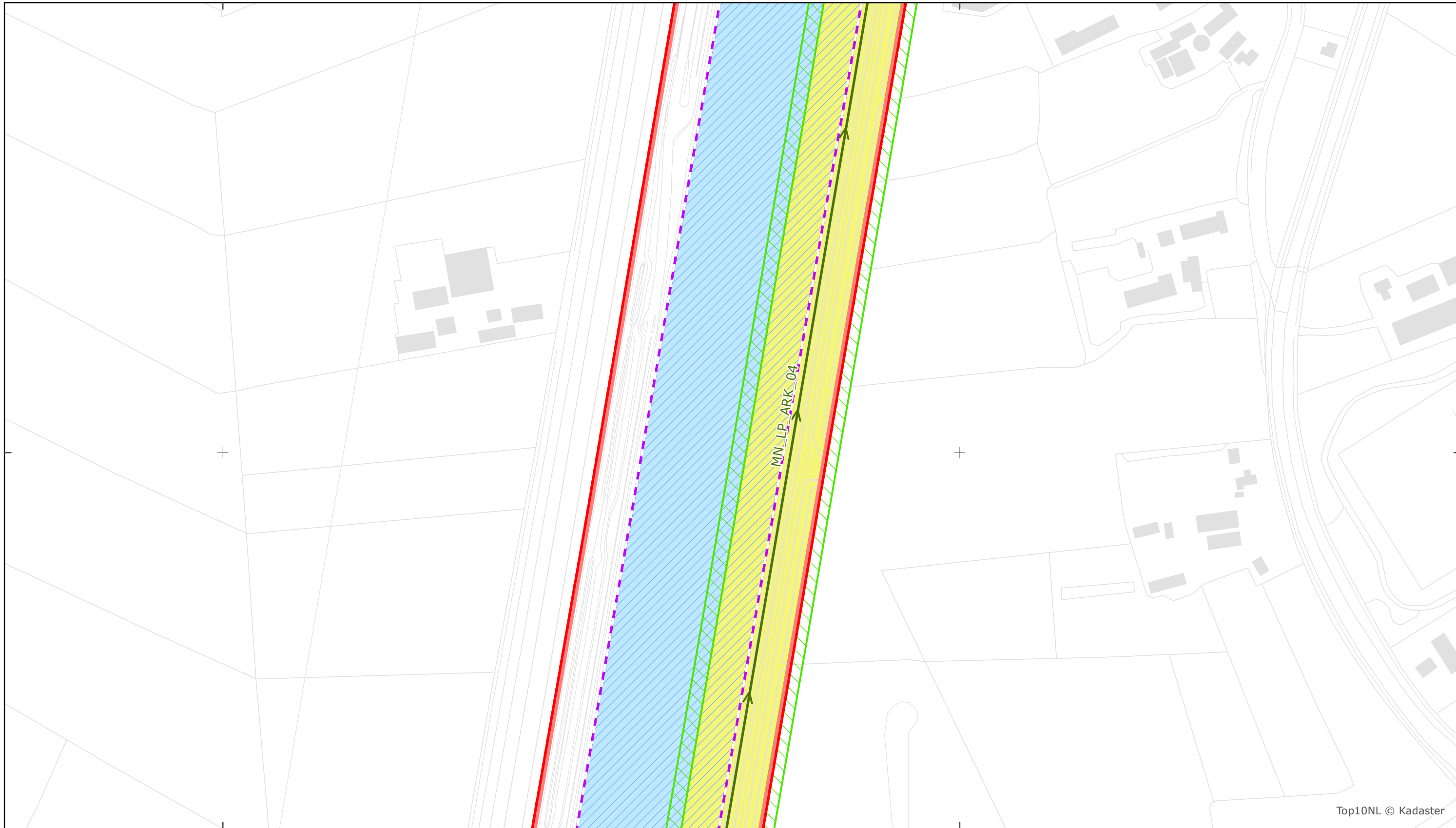
Overige legenda-eenheden op blad 'overkoepelende legenda'



128500

129000

470000



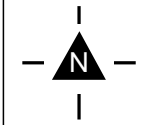
Top10NL © Kadaster



Legger Rijkswaterstaatswerken Waterwet - bovenaanzicht
 Amsterdam-Rijnkanaal

Rijkswaterstaat Midden-Nederland
 Versie: 2.0
 Status: Definitief
 Datum: 13 oktober 2014

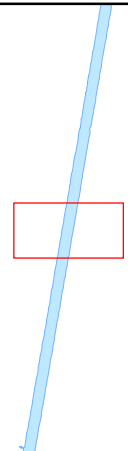
Kaartblad 49



schaal 1:2.500 (A3)

Legenda

Overige legenda-eenheden op blad 'overkoepelende legenda'



128500

129000



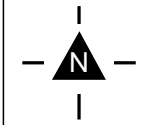
Top10NL © Kadaster



Legger Rijkswaterstaatswerken Waterwet - bovenaanzicht
 Amsterdam-Rijnkanaal

Rijkswaterstaat Midden-Nederland
 Versie: 2.0
 Status: Definitief
 Datum: 13 oktober 2014

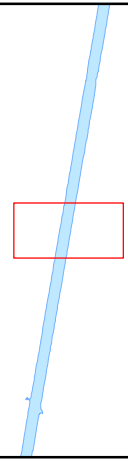
Kaartblad 50



schaal 1:2.500 (A3)

Legenda

Overige legenda-eenheden op blad 'overkoepelende legenda'



469500

128500

129000



Top10NL © Kadaster

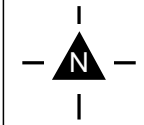
469000



Legger Rijkswaterstaatswerken Waterwet - bovenaanzicht
 Amsterdam-Rijnkanaal

Rijkswaterstaat Midden-Nederland
 Versie: 2.0
 Status: Definitief
 Datum: 13 oktober 2014

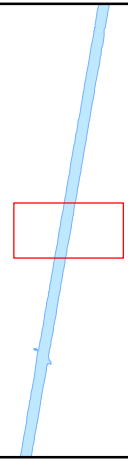
Kaartblad 51



schaal 1:2.500 (A3)

Legenda

Overige legenda-eenheden op blad 'overkoepelende legenda'





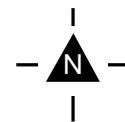
Legger Rijkswaterstaatswerken Waterwet - bovenaanzicht

Amsterdam-Rijnkanaal

Rijkswaterstaat Midden-Nederland

Versie: 2.0
Status: Definitief
Datum: 13 oktober 2014

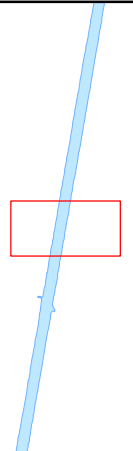
Kaartblad 52



schaal 1:2.500 (A3)

Legenda

Overige legenda-eenheden op blad 'overkoepelende legenda'



128500

129000

468500



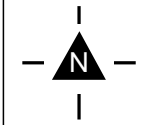
Top10NL © Kadaster



Legger Rijkswaterstaatswerken Waterwet - bovenaanzicht
Amsterdam-Rijnkanaal

Rijkswaterstaat Midden-Nederland
Versie: 2.0
Status: Definitief
Datum: 13 oktober 2014

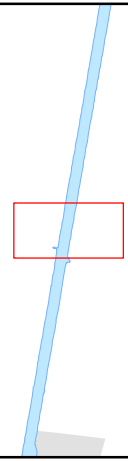
Kaartblad 53

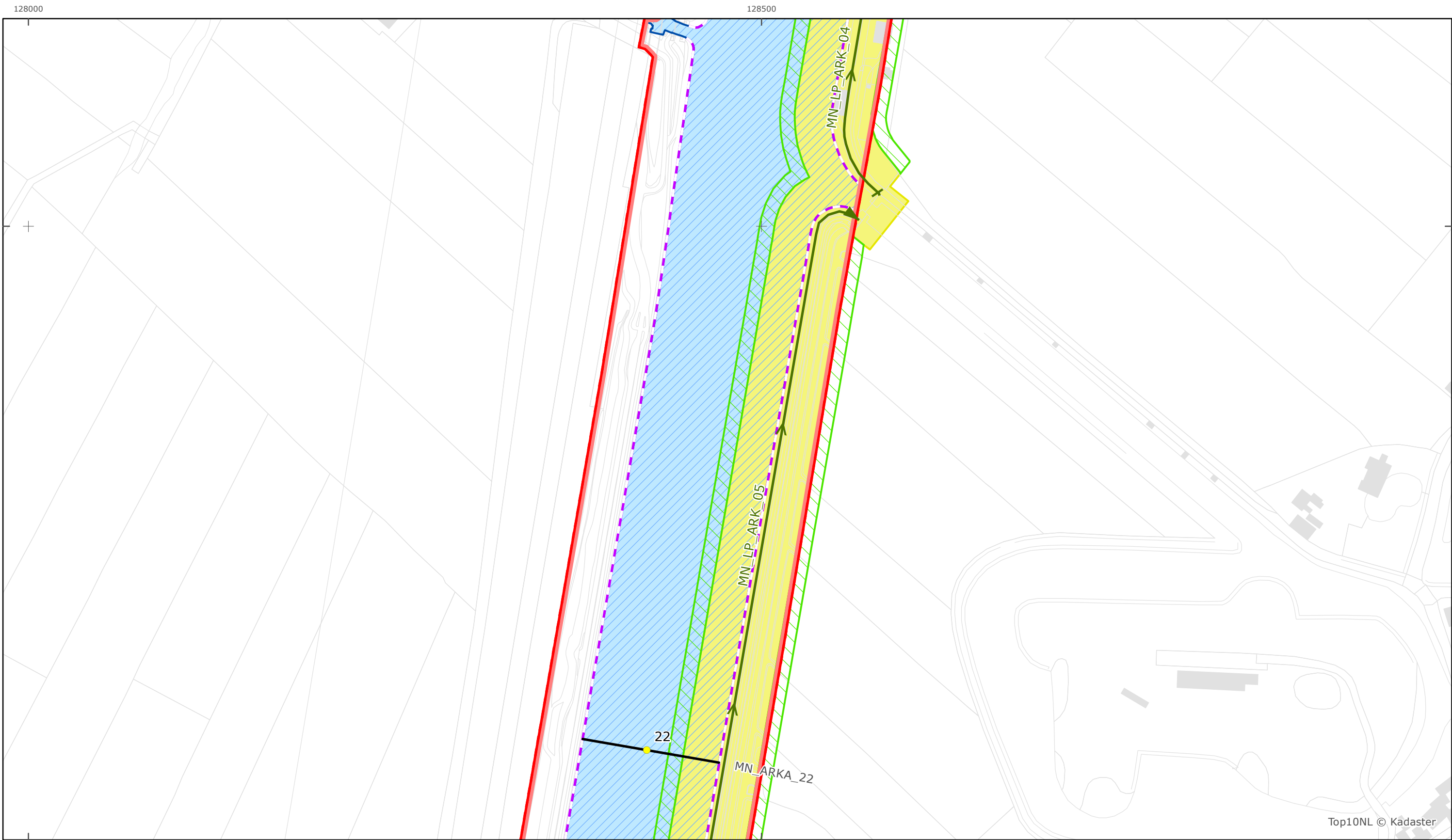


schaal 1:2.500 (A3)

Legenda

Overige legenda-eenheden op blad 'overkoepelende legenda'



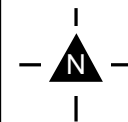


Legger Rijkswaterstaatswerken Waterwet - bovenaanzicht
 Amsterdam-Rijnkanaal

Rijkswaterstaat Midden-Nederland

Versie: 2.0
 Status: Definitief
 Datum: 13 oktober 2014

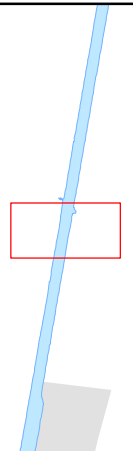
Kaartblad 54



schaal 1:2.500 (A3)

Legenda

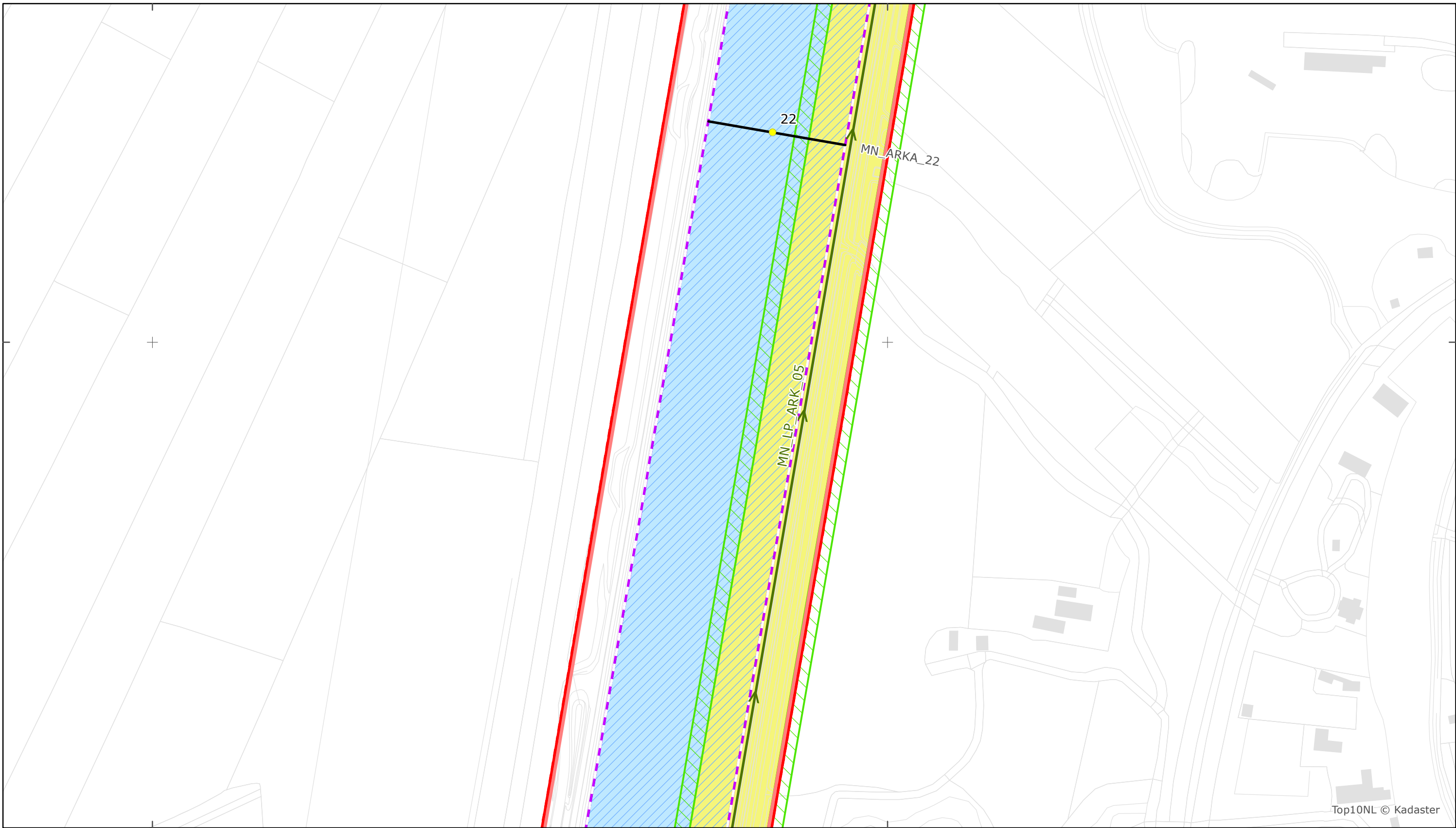
Overige legenda-eenheden op blad 'overkoepelende legenda'



128000

128500

467500



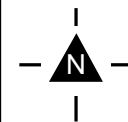
Legger Rijkswaterstaatswerken Waterwet - bovenaanzicht

Amsterdam-Rijnkanaal

Rijkswaterstaat Midden-Nederland

Versie: 2.0
Status: Definitief
Datum: 13 oktober 2014

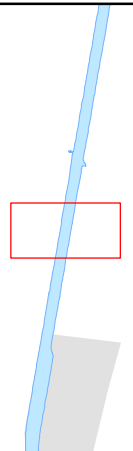
Kaartblad 55



schaal 1:2.500 (A3)

Legenda

Overige legenda-eenheden op blad 'overkoepelende legenda'



128000

128500

467000



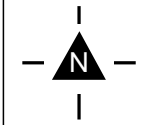
Top10NL © Kadaster



Legger Rijkswaterstaatswerken Waterwet - bovenaanzicht
 Amsterdam-Rijnkanaal

Rijkswaterstaat Midden-Nederland
 Versie: 2.0
 Status: Definitief
 Datum: 13 oktober 2014

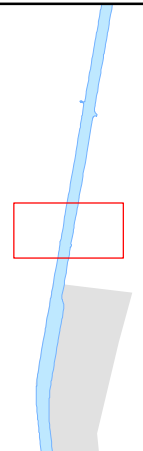
Kaartblad 56



schaal 1:2.500 (A3)

Legenda

Overige legenda-eenheden op blad 'overkoepelende legenda'





Top10NL © Kadaster

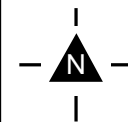


Legger Rijkswaterstaatswerken Waterwet - bovenaanzicht
Amsterdam-Rijnkanaal

Rijkswaterstaat Midden-Nederland

Versie: 2.0
Status: Definitief
Datum: 13 oktober 2014

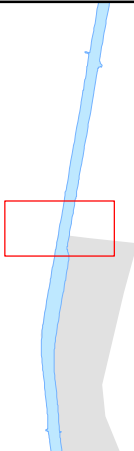
Kaartblad 57

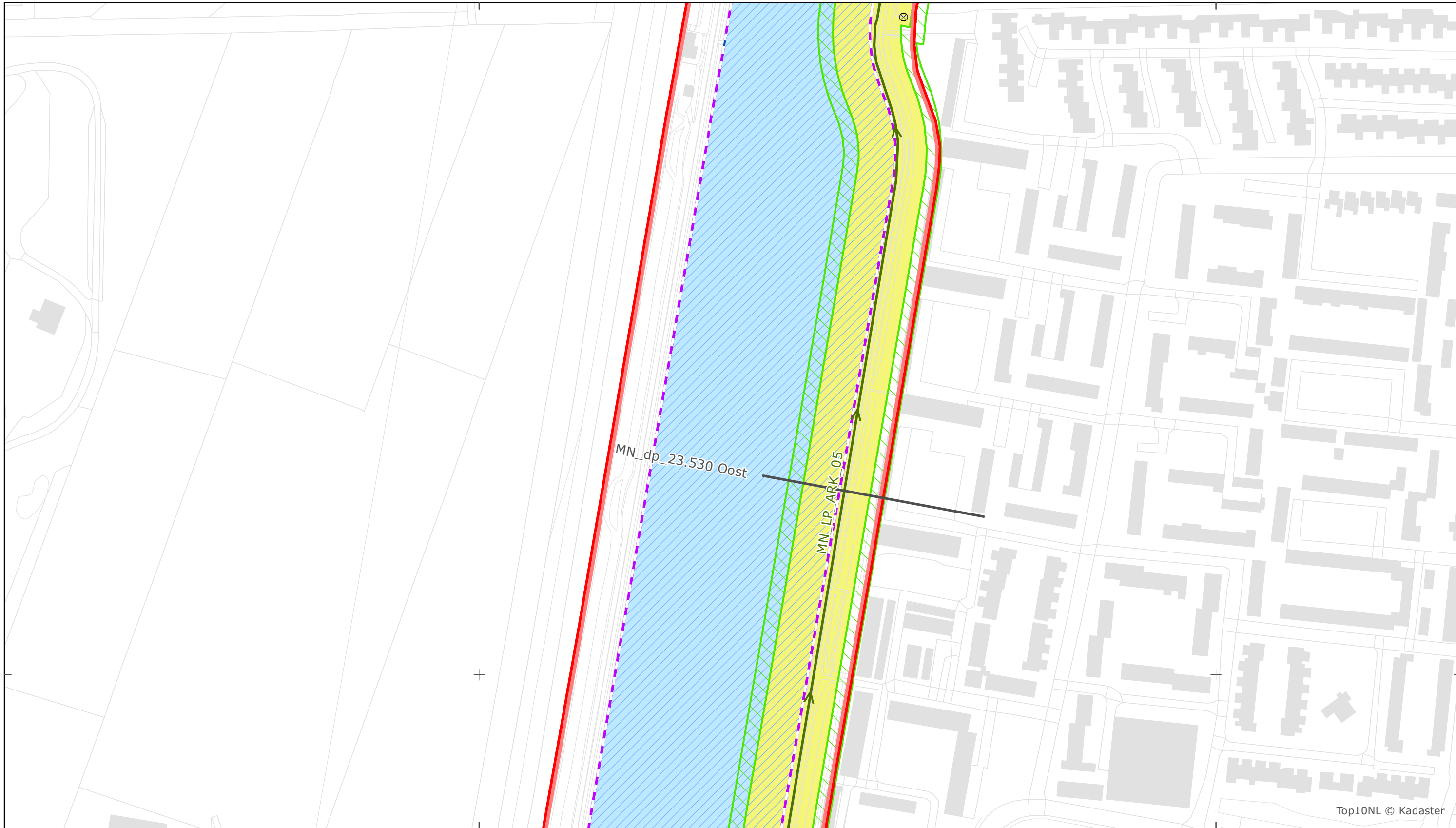


schaal 1:2.500 (A3)

Legenda

Overige legenda-eenheden op blad 'overkoepelende legenda'





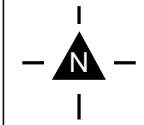
Legger Rijkswaterstaatswerken Waterwet - bovenaanzicht

Amsterdam-Rijnkanaal

Rijkswaterstaat Midden-Nederland

Versie: 2.0
Status: Definitief
Datum: 13 oktober 2014

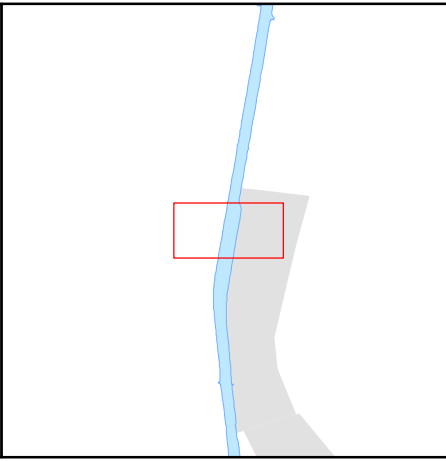
Kaartblad 58

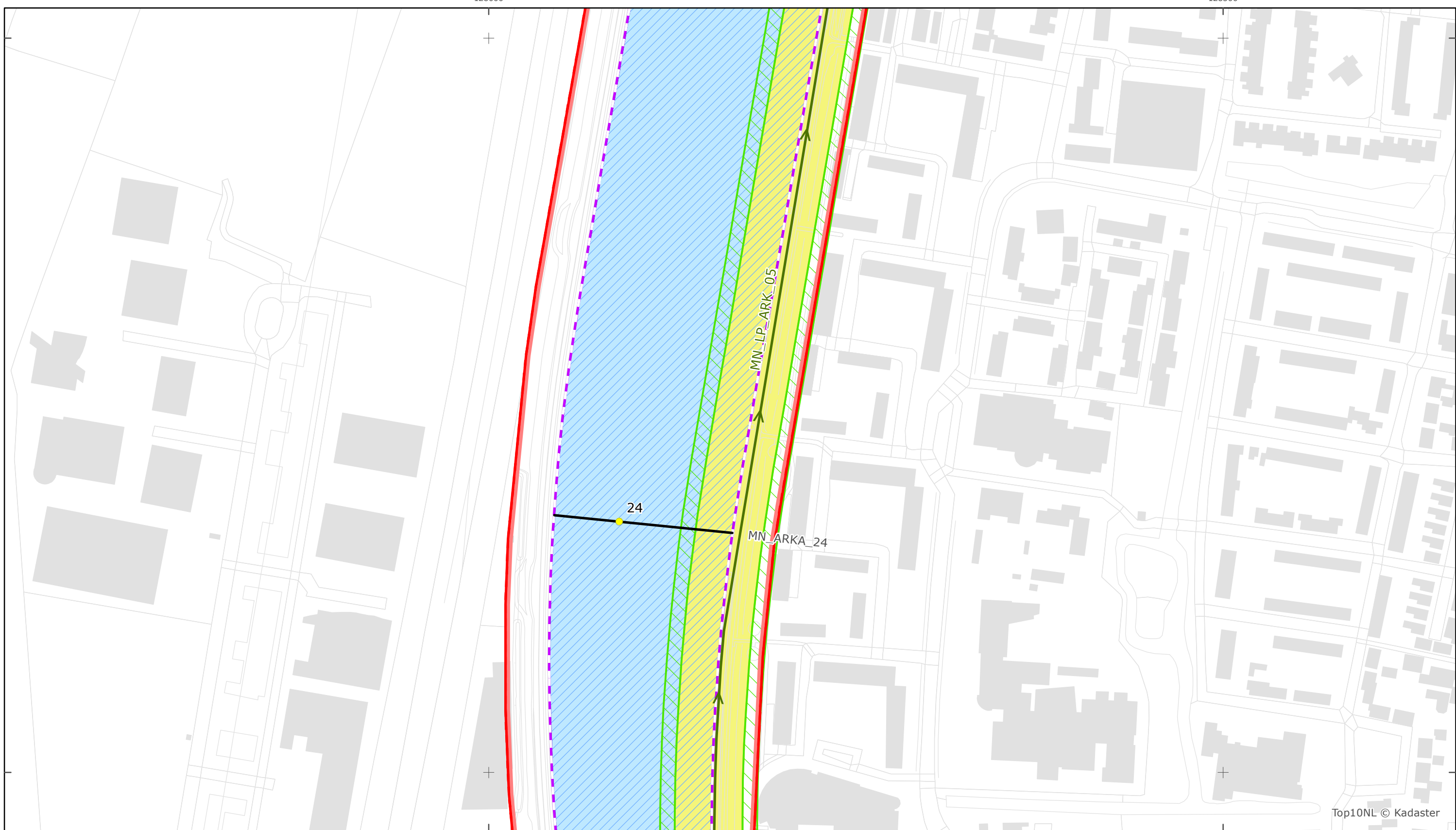


schaal 1:2.500 (A3)

Legenda

Overige legenda-eenheden op blad 'overkoepelende legenda'





Top10NL © Kadaster



Legger Rijkswaterstaatswerken Waterwet - bovenaanzicht

Amsterdam-Rijnkanaal

Rijkswaterstaat Midden-Nederland

Versie: 2.0
Status: Definitief
Datum: 13 oktober 2014

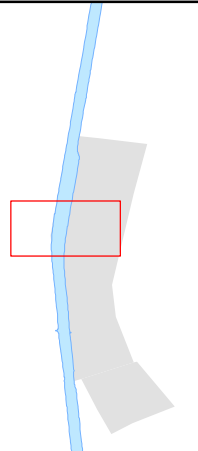
Kaartblad 59



schaal 1:2.500 (A3)

Legenda

Overige legenda-eenheden op blad 'overkoepelende legenda'





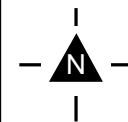
Legger Rijkswaterstaatswerken Waterwet - bovenaanzicht

Amsterdam-Rijnkanaal

Rijkswaterstaat Midden-Nederland

Versie: 2.0
 Status: Definitief
 Datum: 13 oktober 2014

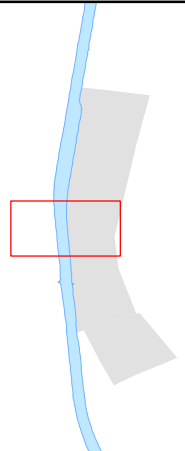
Kaartblad 60

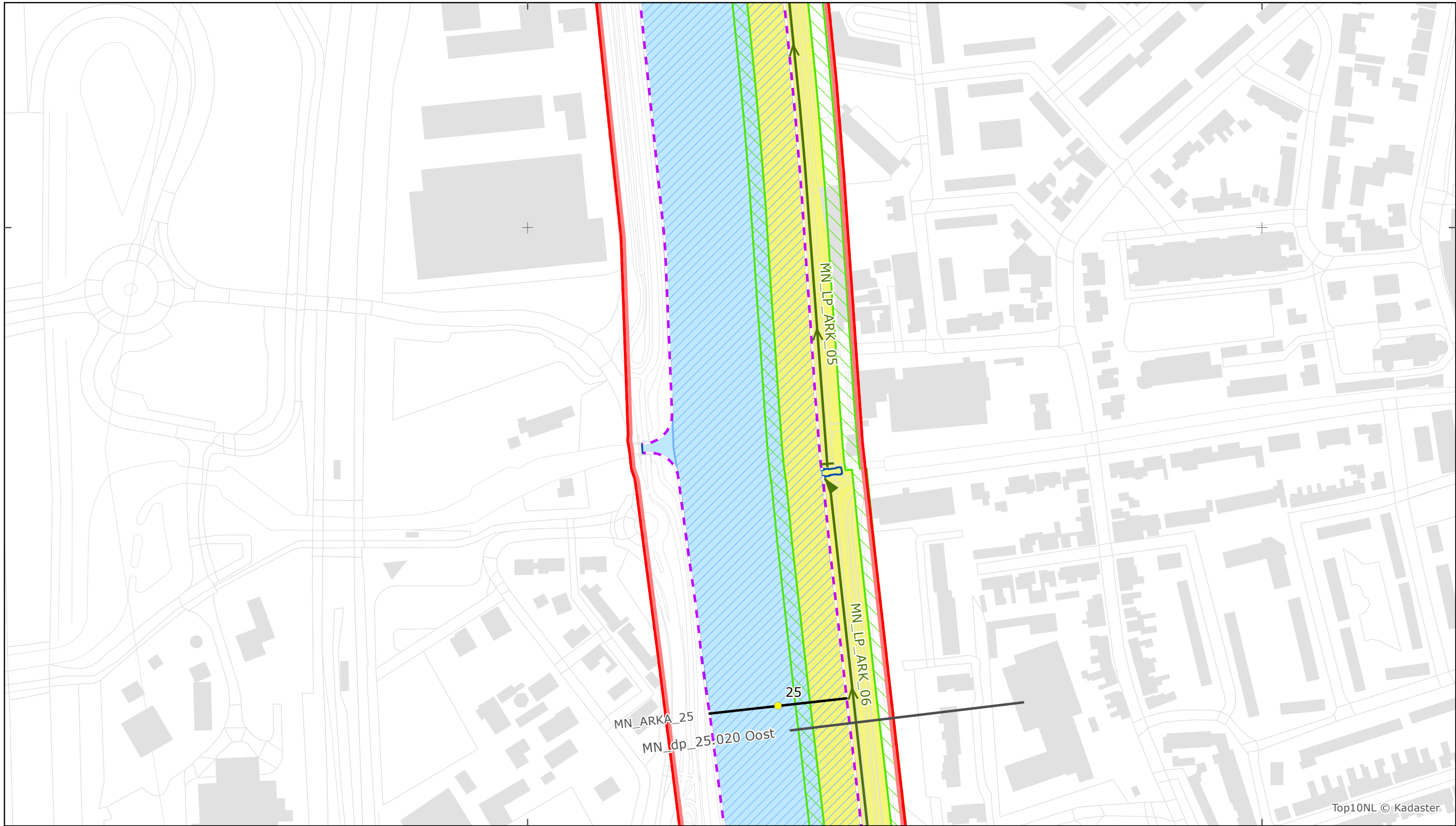


schaal 1:2.500 (A3)

Legenda

Overige legenda-eenheden op blad 'overkoepelende legenda'





Top10NL © Kadaster



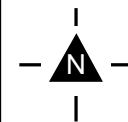
Legger Rijkswaterstaatswerken Waterwet - bovenaanzicht

Amsterdam-Rijnkanaal

Rijkswaterstaat Midden-Nederland

Versie: 2.0
 Status: Definitief
 Datum: 13 oktober 2014

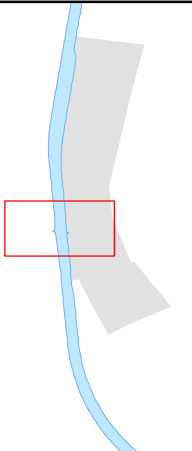
Kaartblad 61



schaal 1:2.500 (A3)

Legenda

Overige legenda-eenheden op blad 'overkoepelende legenda'





Top10NL © Kadaster



Legger Rijkswaterstaatswerken Waterwet - bovenaanzicht
 Amsterdam-Rijnkanaal

Rijkswaterstaat Midden-Nederland

Versie: 2.0
 Status: Definitief
 Datum: 13 oktober 2014

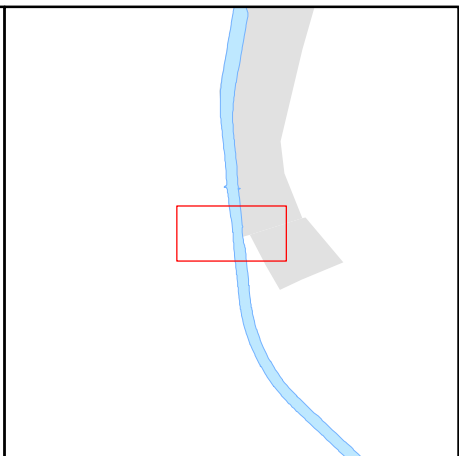
Kaartblad 62

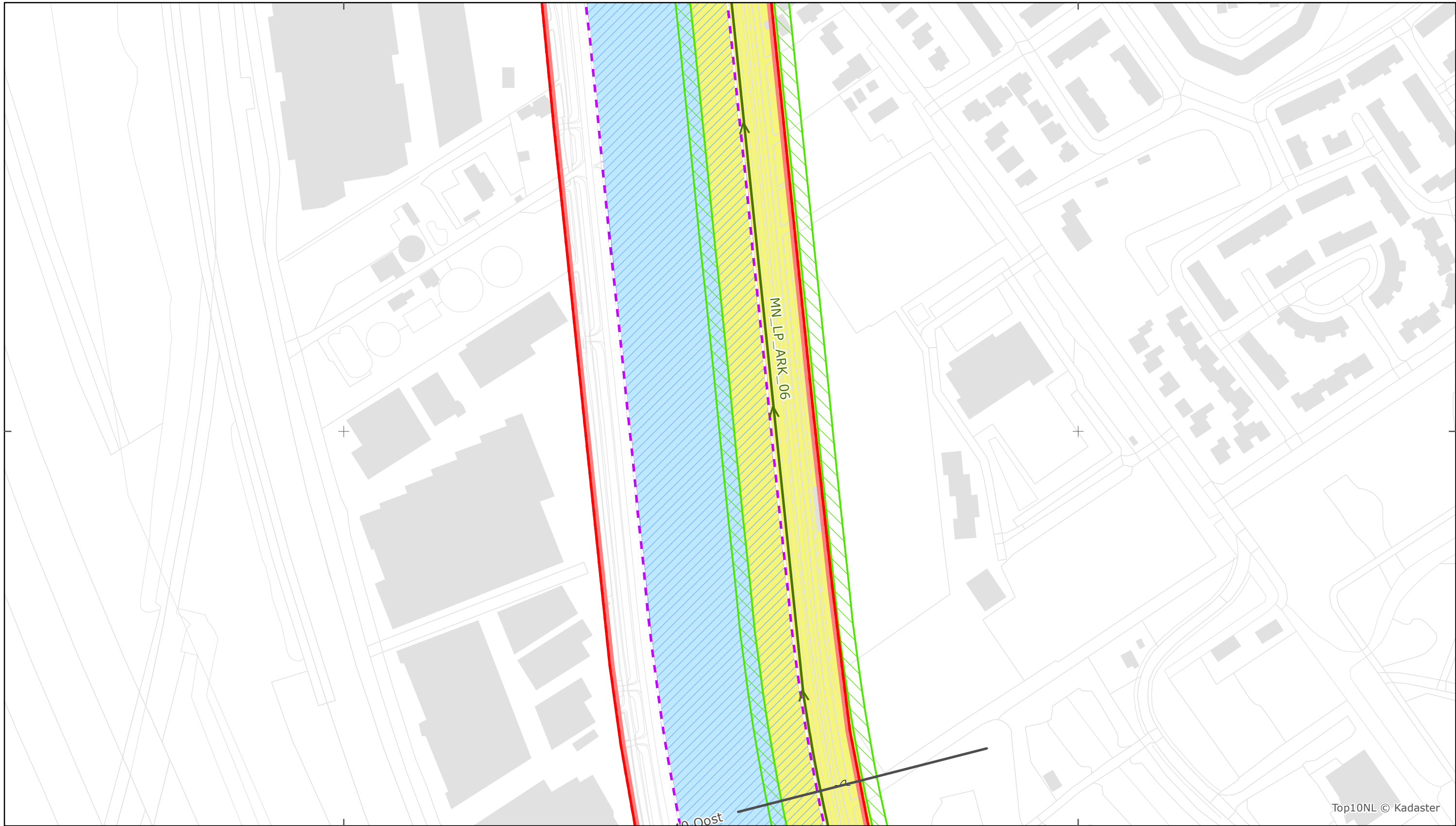


schaal 1:2.500 (A3)

Legenda

Overige legenda-eenheden op blad 'overkoepelende legenda'



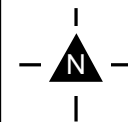


Legger Rijkswaterstaatswerken Waterwet - bovenaanzicht
 Amsterdam-Rijnkanaal

Rijkswaterstaat Midden-Nederland

Versie: 2.0
 Status: Definitief
 Datum: 13 oktober 2014

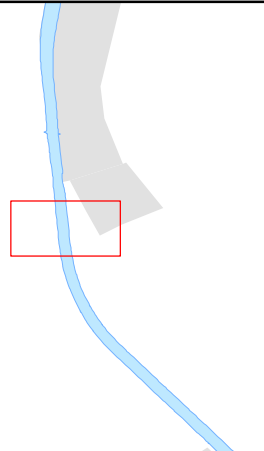
Kaartblad 63

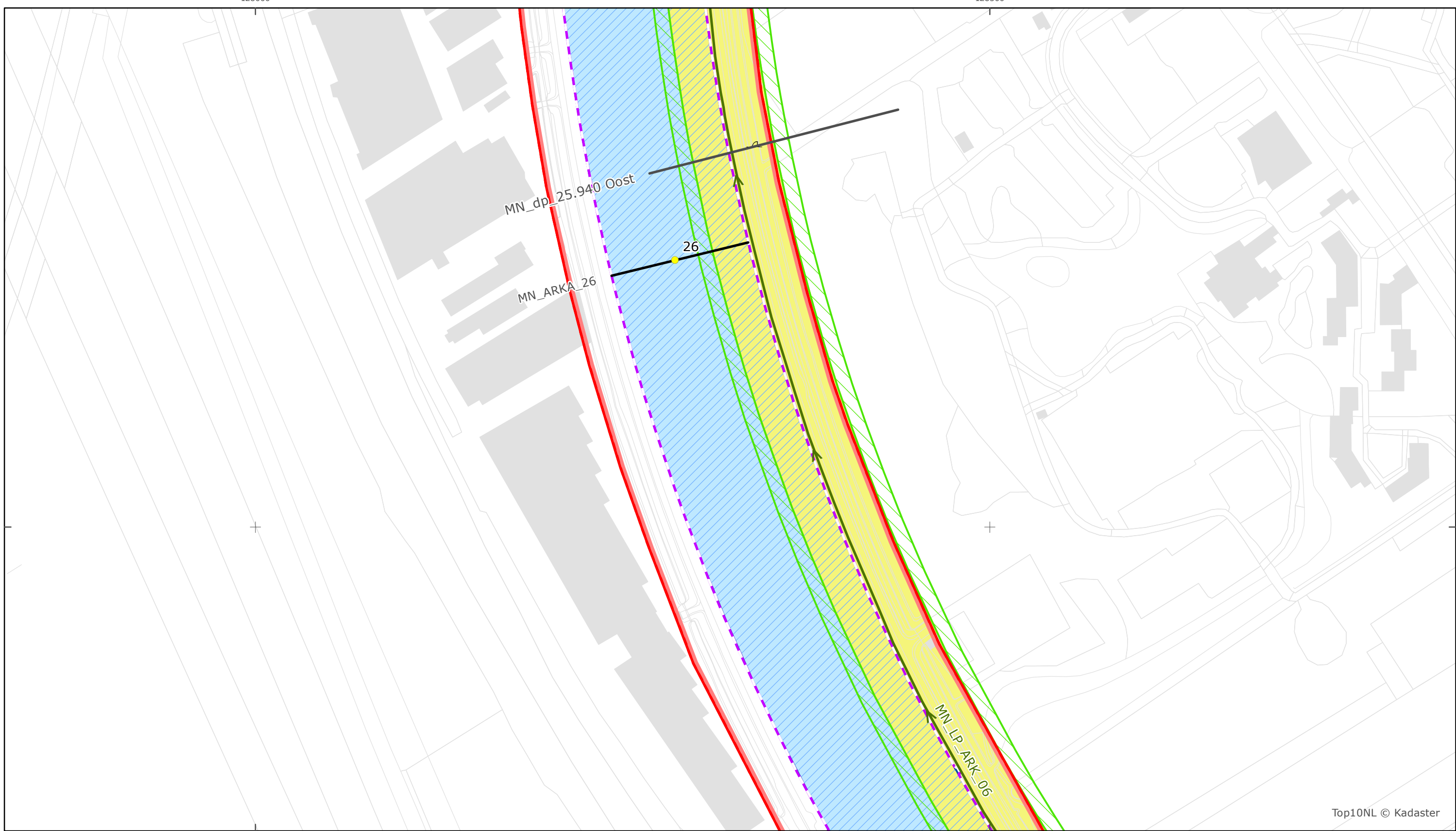


schaal 1:2.500 (A3)

Legenda

Overige legenda-eenheden op blad 'overkoepelende legenda'





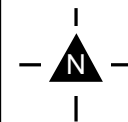
Top10NL © Kadaster



Legger Rijkswaterstaatswerken Waterwet - bovenaanzicht
 Amsterdam-Rijnkanaal

Rijkswaterstaat Midden-Nederland
 Versie: 2.0
 Status: Definitief
 Datum: 13 oktober 2014

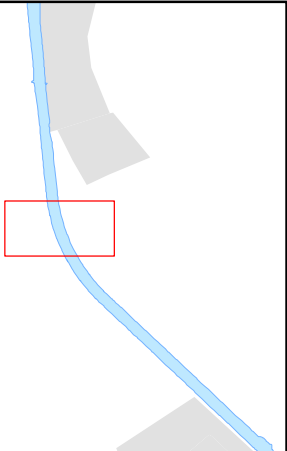
Kaartblad 64

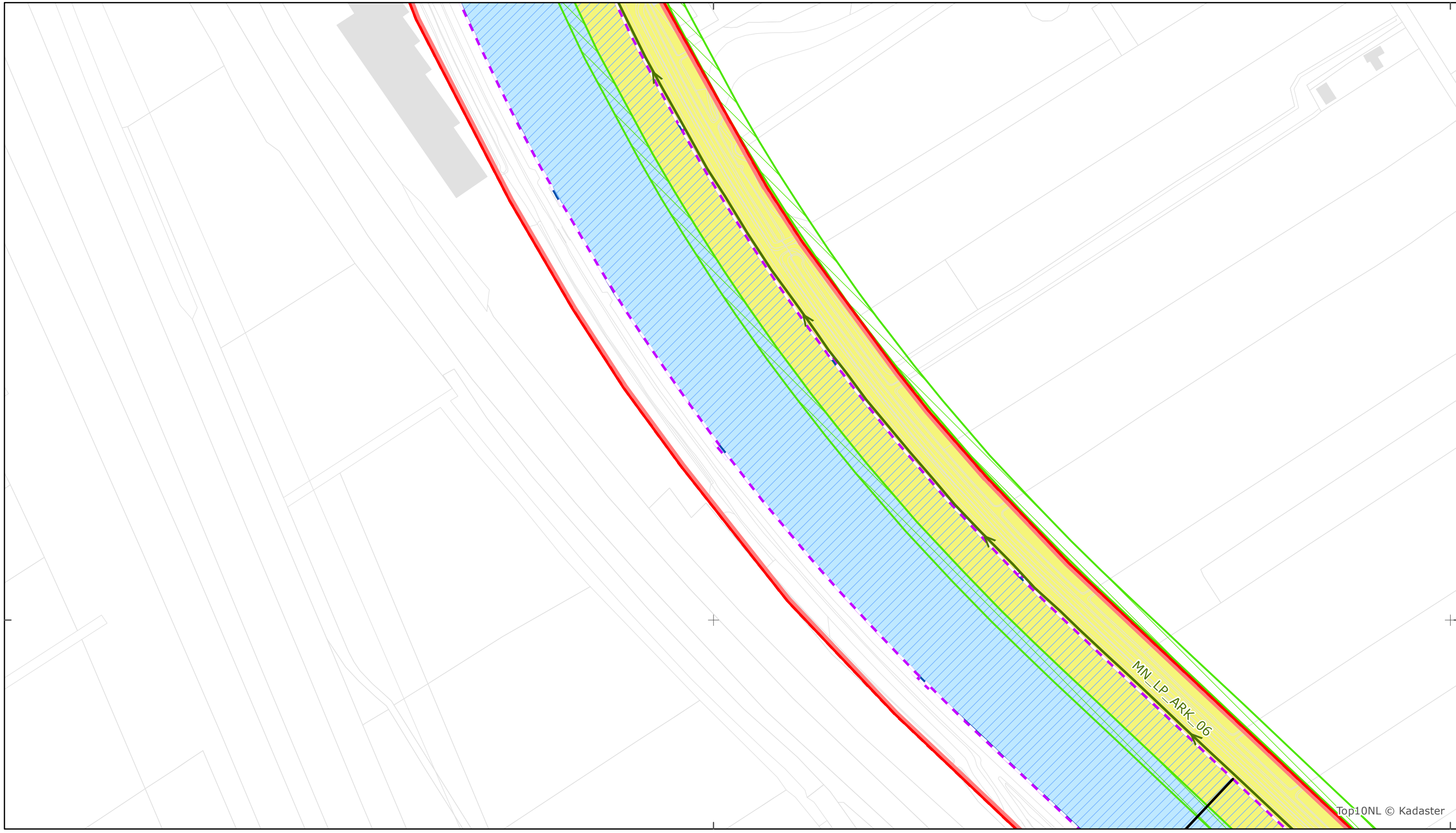


schaal 1:2.500 (A3)

Legenda

Overige legenda-eenheden op blad 'overkoepelende legenda'





Top10NL © Kadaster



Legger Rijkswaterstaatswerken Waterwet - bovenaanzicht

Amsterdam-Rijnkanaal

Rijkswaterstaat Midden-Nederland

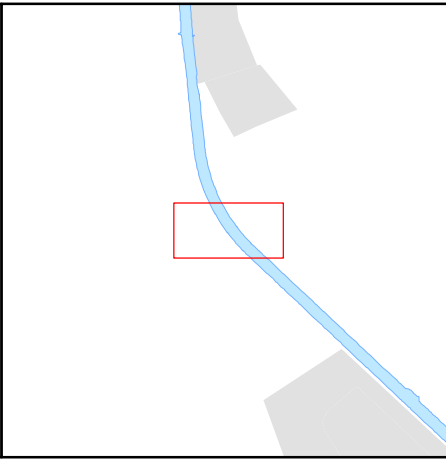
Versie: 2.0
 Status: Definitief
 Datum: 13 oktober 2014

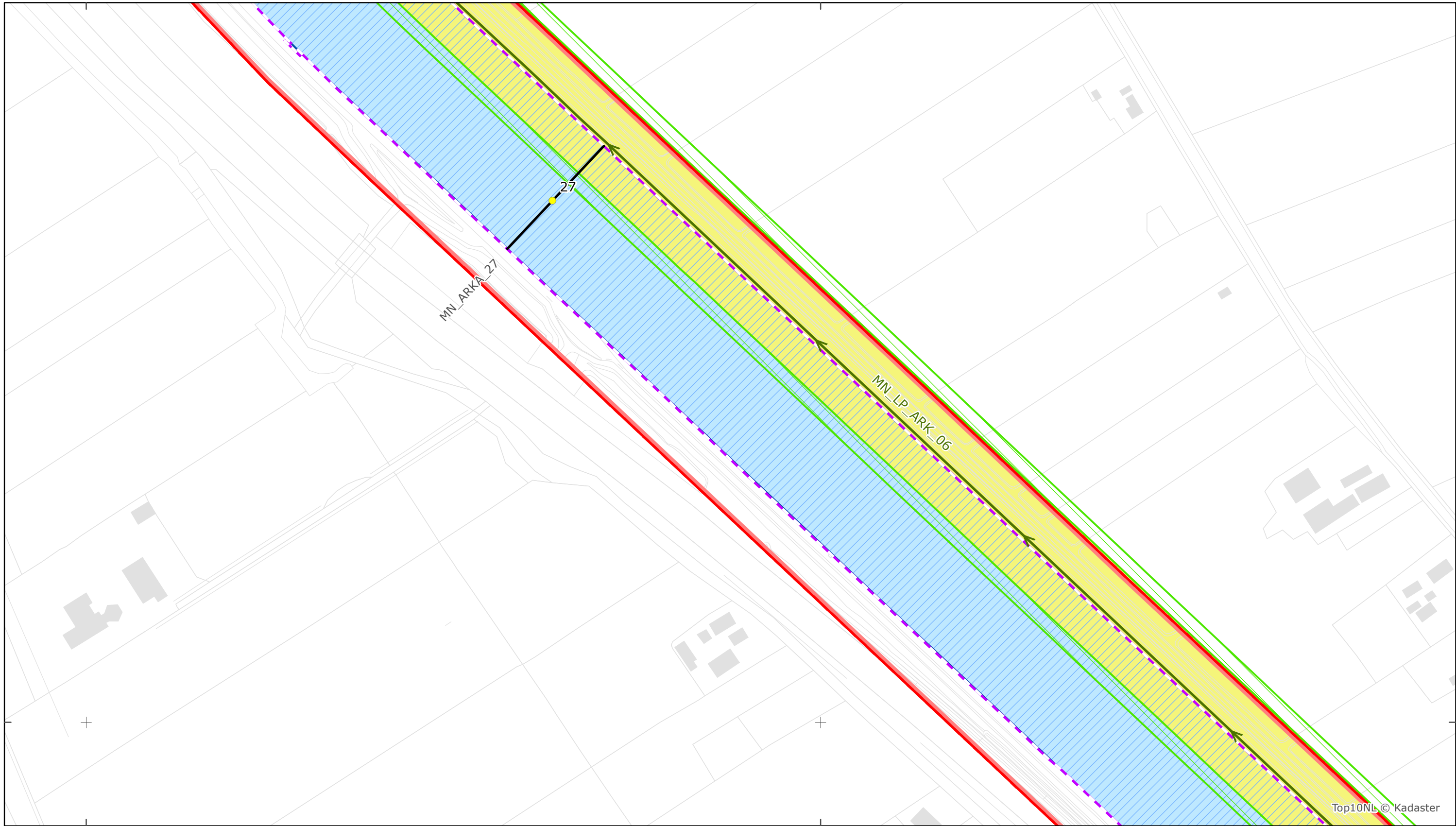
Kaartblad 65

schaal 1:2.500 (A3)

Legenda

Overige legenda-eenheden op blad 'overkoepelende legenda'





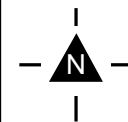
Legger Rijkswaterstaatswerken Waterwet - bovenaanzicht

Amsterdam-Rijnkanaal

Rijkswaterstaat Midden-Nederland

Versie: 2.0
Status: Definitief
Datum: 13 oktober 2014

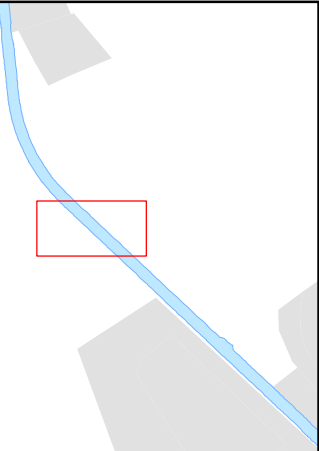
Kaartblad 66

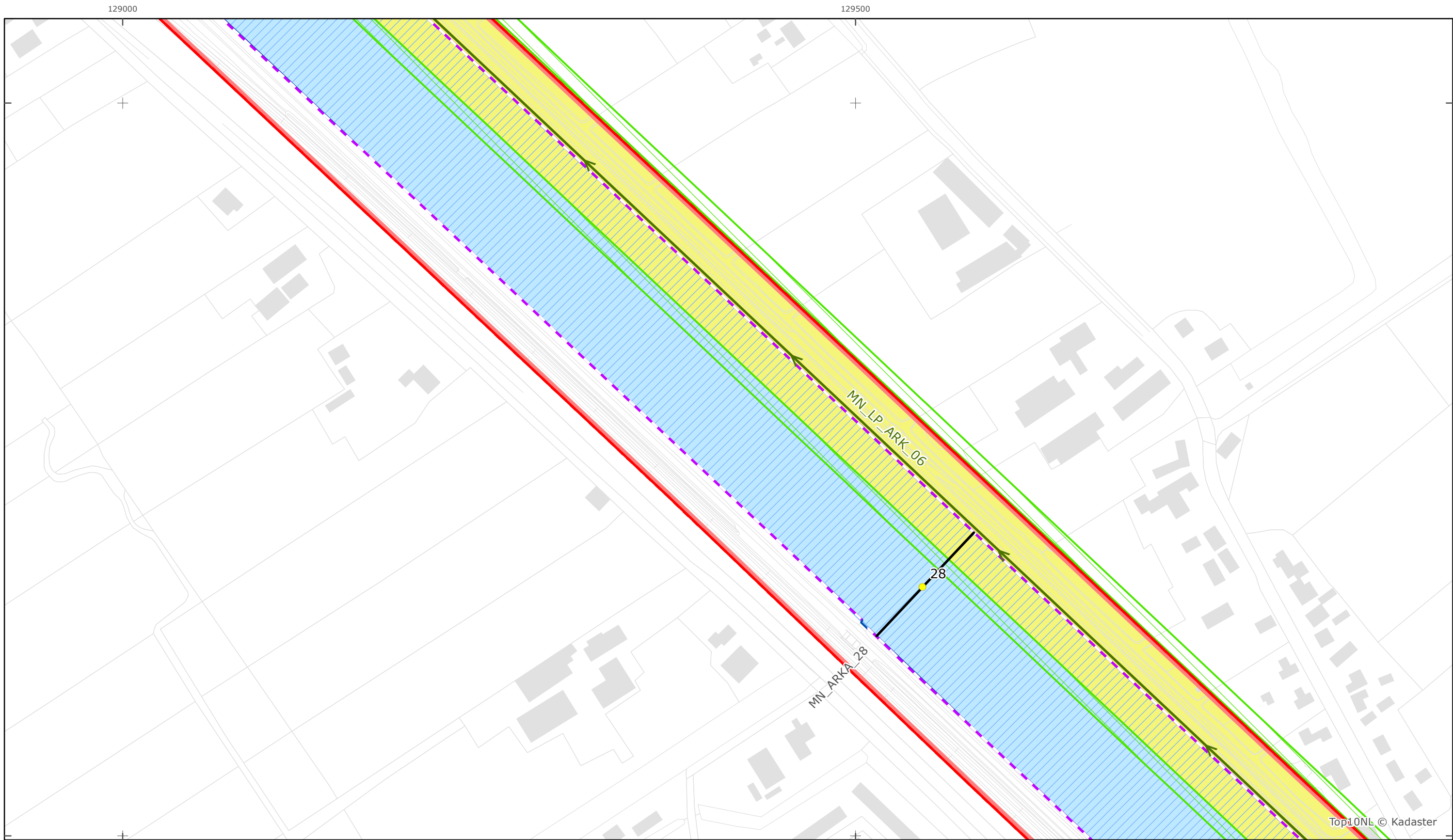


schaal 1:2.500 (A3)

Legenda

Overige legenda-eenheden op blad 'overkoepelende legenda'





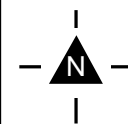
Legger Rijkswaterstaatswerken Waterwet - bovenaanzicht

Amsterdam-Rijnkanaal

Rijkswaterstaat Midden-Nederland

Versie: 2.0
Status: Definitief
Datum: 13 oktober 2014

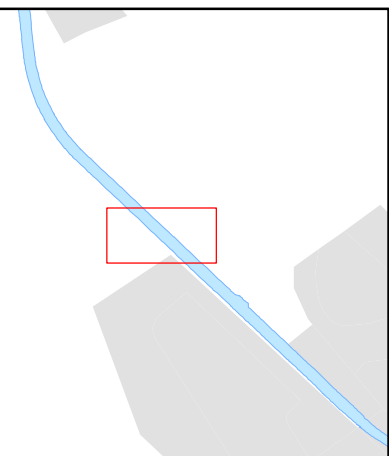
Kaartblad 67

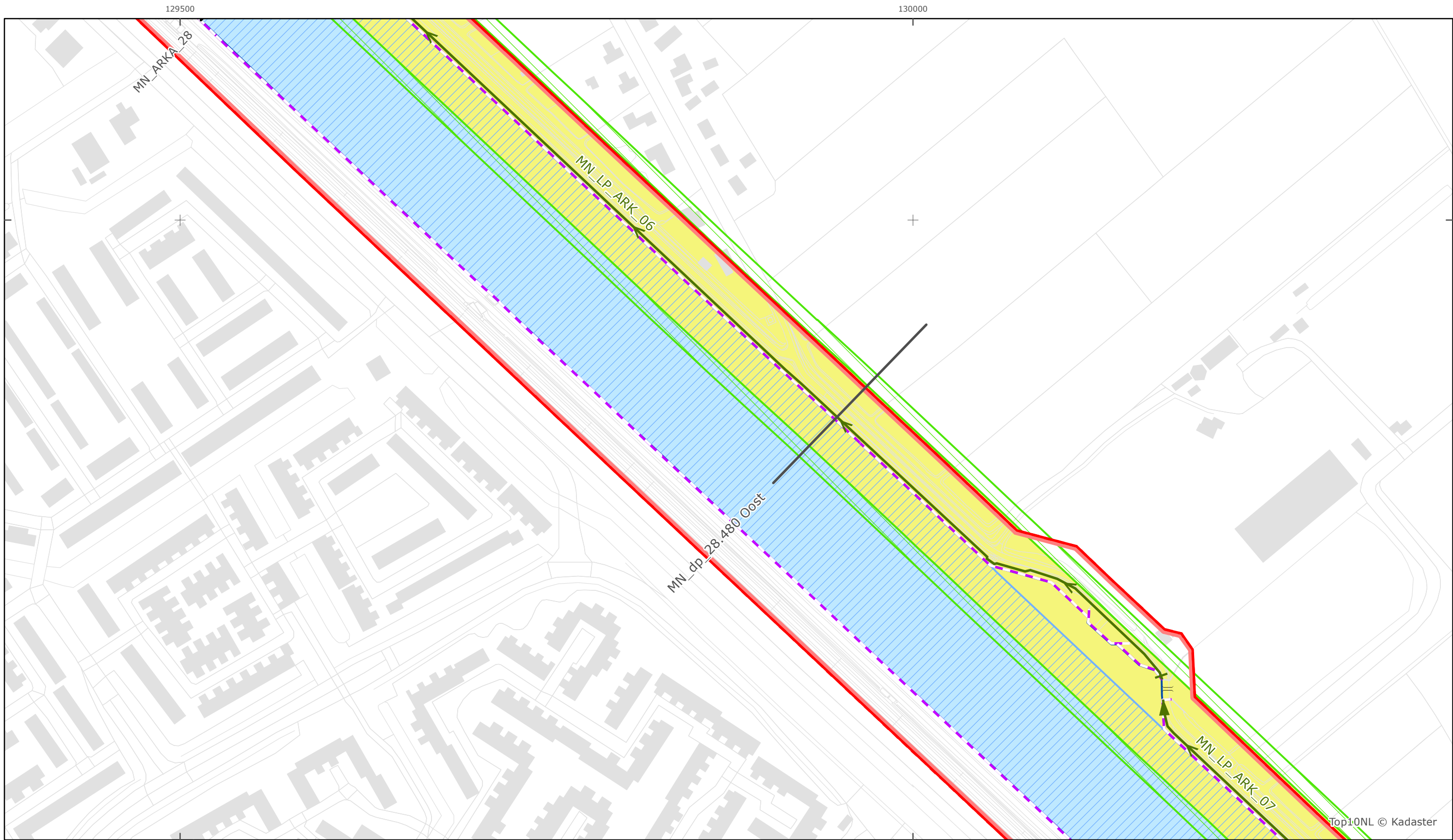


schaal 1:2.500 (A3)

Legenda

Overige legenda-eenheden op blad 'overkoepelende legenda'





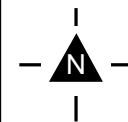
Legger Rijkswaterstaatswerken Waterwet - bovenaanzicht

Amsterdam-Rijnkanaal

Rijkswaterstaat Midden-Nederland

Versie: 2.0
 Status: Definitief
 Datum: 13 oktober 2014

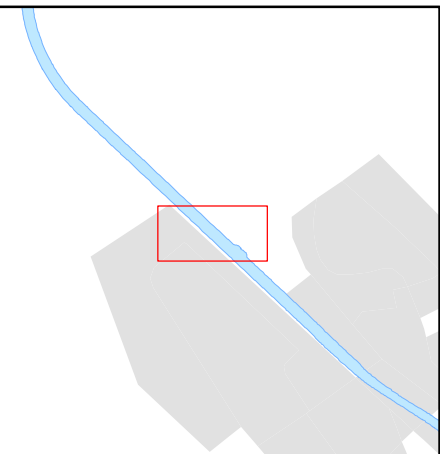
Kaartblad 68



schaal 1:2.500 (A3)

Legenda

Overige legenda-eenheden op blad 'overkoepelende legenda'





Top10NL © Kadaster



Legger Rijkswaterstaatswerken Waterwet - bovenaanzicht

Amsterdam-Rijnkanaal

Rijkswaterstaat Midden-Nederland

Versie: 2.0
 Status: Definitief
 Datum: 13 oktober 2014

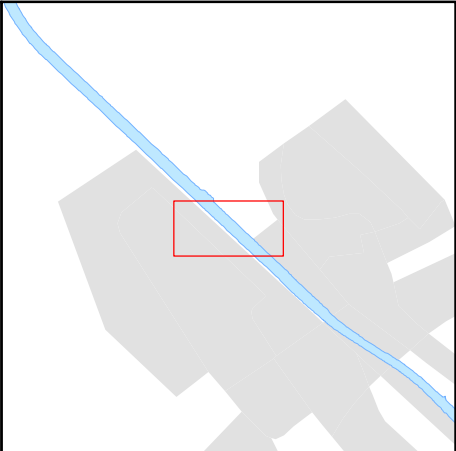
Kaartblad 69



schaal 1:2.500 (A3)

Legenda

Overige legenda-eenheden op blad 'overkoepelende legenda'





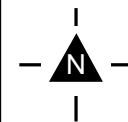
Legger Rijkswaterstaatswerken Waterwet - bovenaanzicht

Amsterdam-Rijnkanaal

Rijkswaterstaat Midden-Nederland

Versie: 2.0
Status: Definitief
Datum: 13 oktober 2014

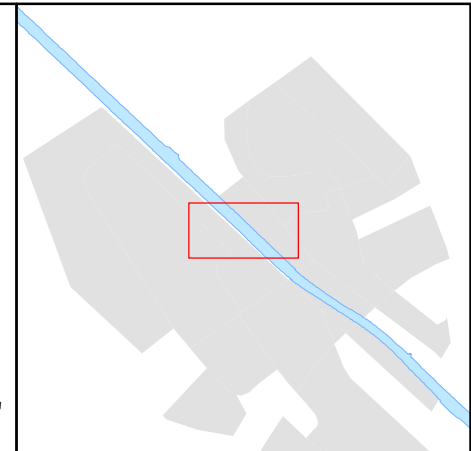
Kaartblad 70

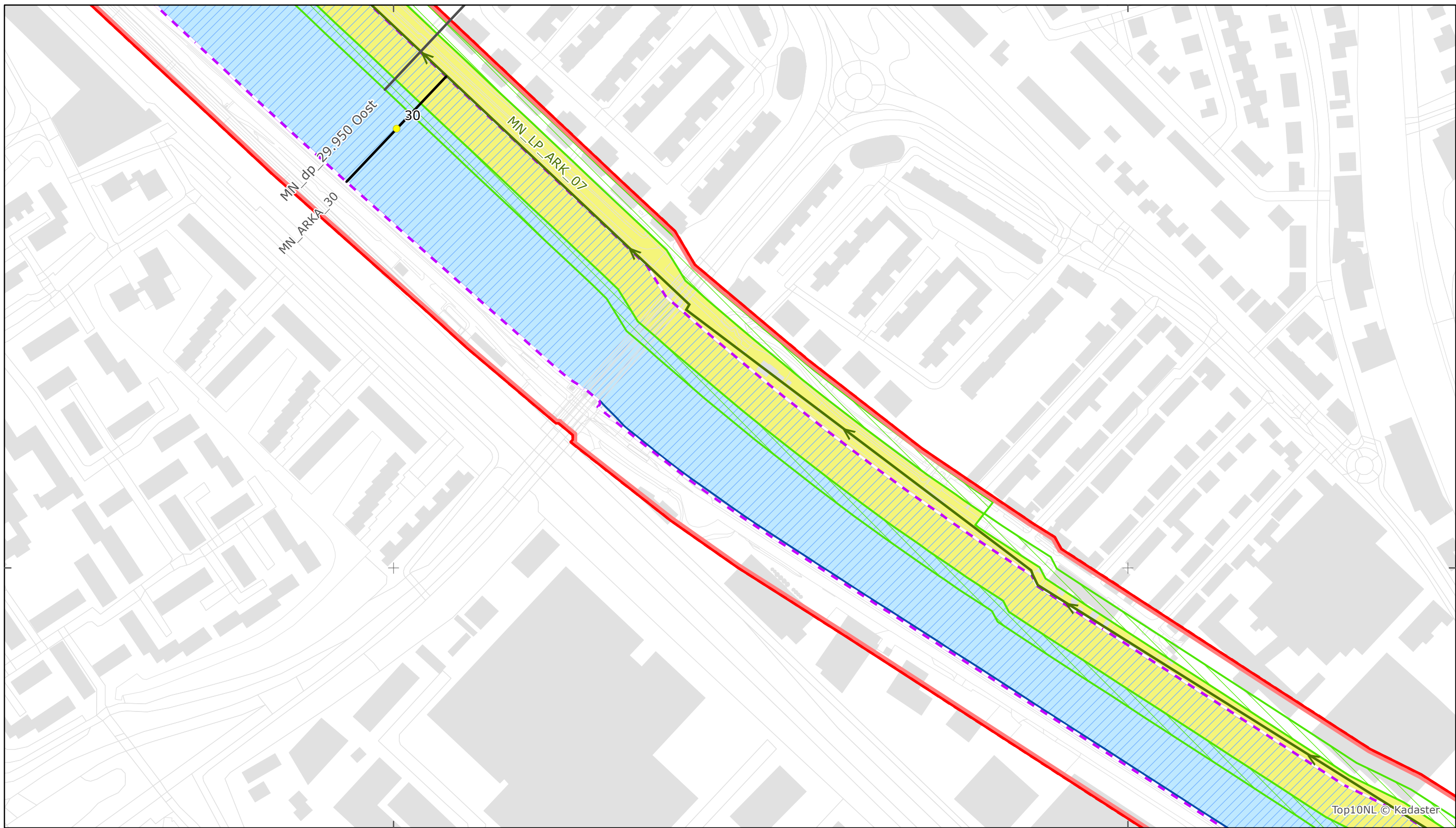


schaal 1:2.500 (A3)

Legenda

Overige legenda-eenheden op blad 'overkoepelende legenda'



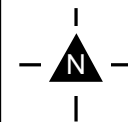


Legger Rijkswaterstaatswerken Waterwet - bovenaanzicht
 Amsterdam-Rijnkanaal

Rijkswaterstaat Midden-Nederland

Versie: 2.0
 Status: Definitief
 Datum: 13 oktober 2014

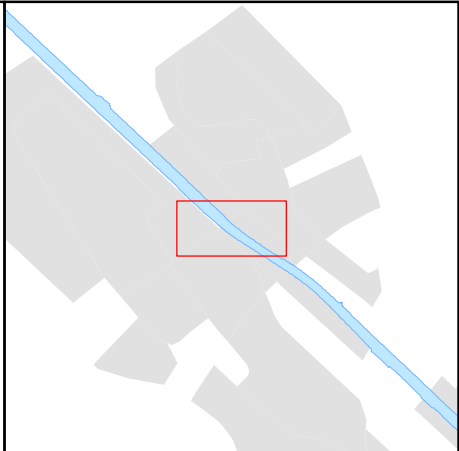
Kaartblad 71

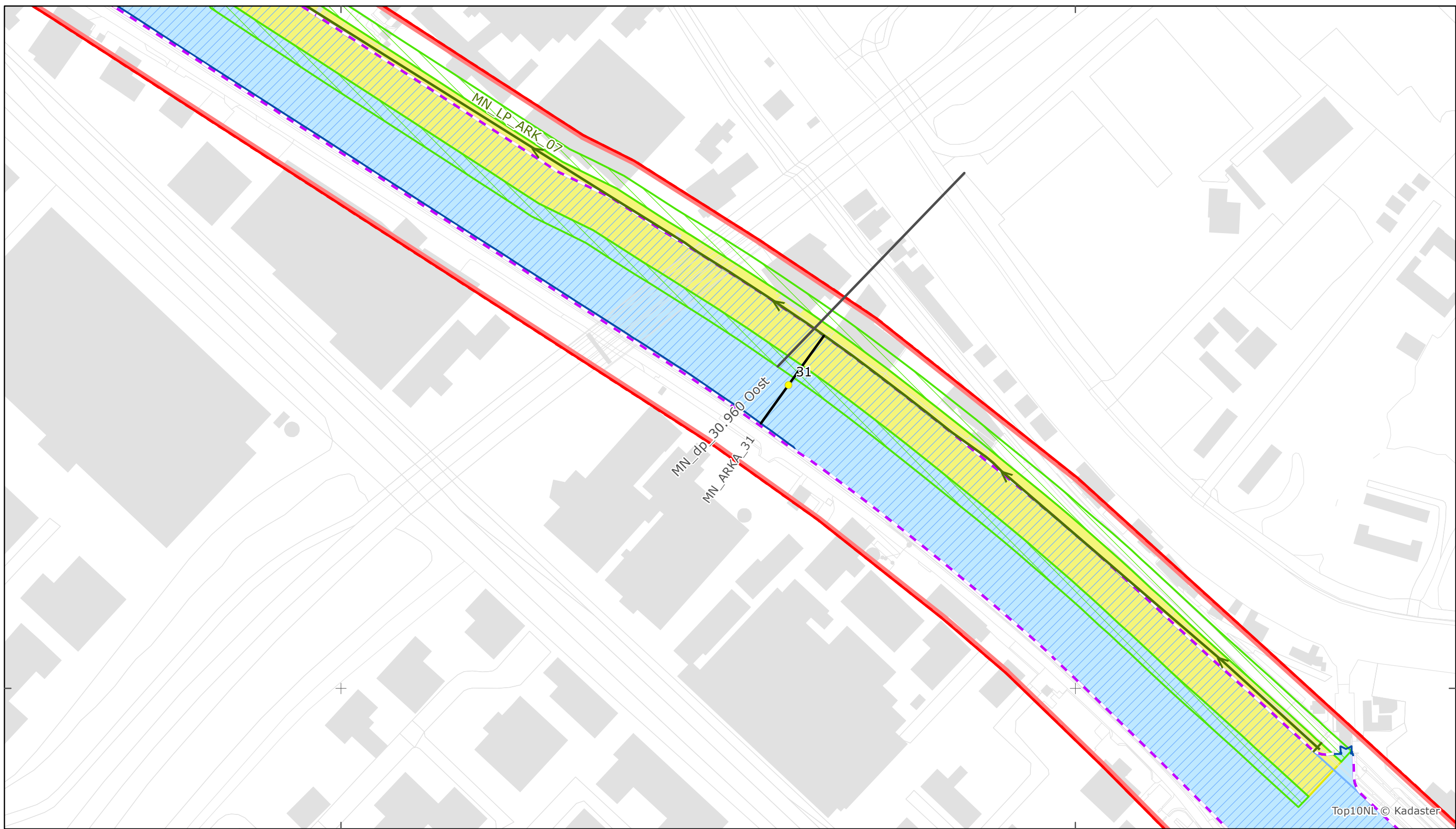


schaal 1:2.500 (A3)

Legenda

Overige legenda-eenheden op blad 'overkoepelende legenda'



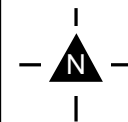


Legger Rijkswaterstaatswerken Waterwet - bovenaanzicht
 Amsterdam-Rijnkanaal

Rijkswaterstaat Midden-Nederland

Versie: 2.0
 Status: Definitief
 Datum: 13 oktober 2014

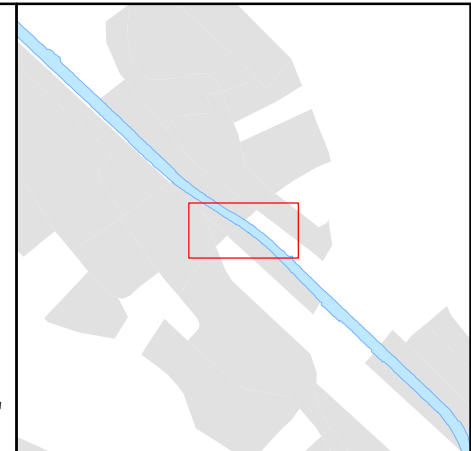
Kaartblad 72

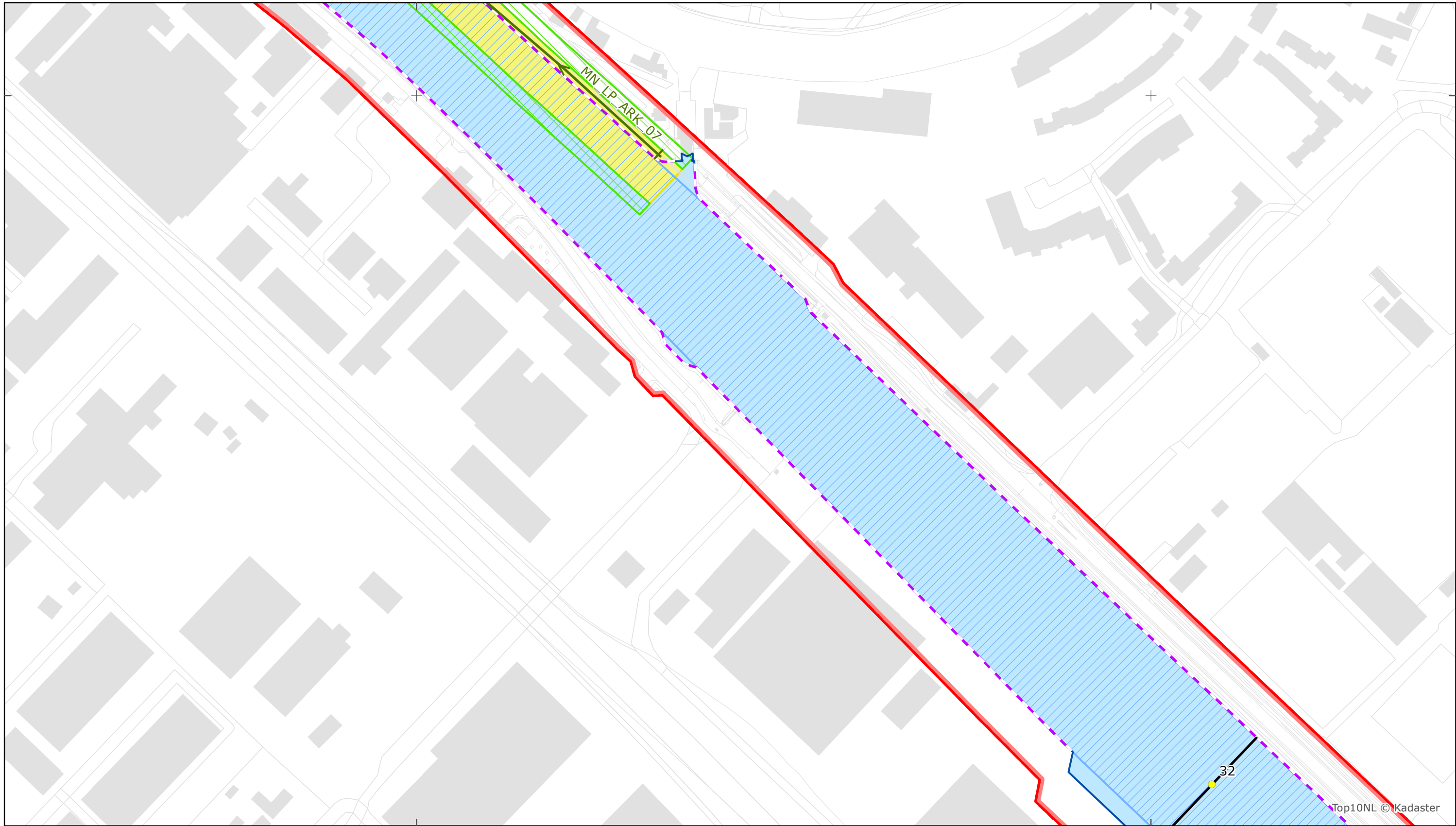


schaal 1:2.500 (A3)

Legenda

Overige legenda-eenheden op blad 'overkoepelende legenda'



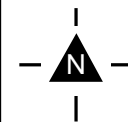


Legger Rijkswaterstaatswerken Waterwet - bovenaanzicht
 Amsterdam-Rijnkanaal

Rijkswaterstaat Midden-Nederland

Versie: 2.0
 Status: Definitief
 Datum: 13 oktober 2014

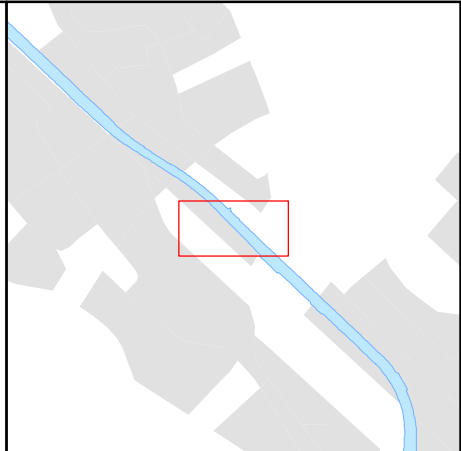
Kaartblad 73

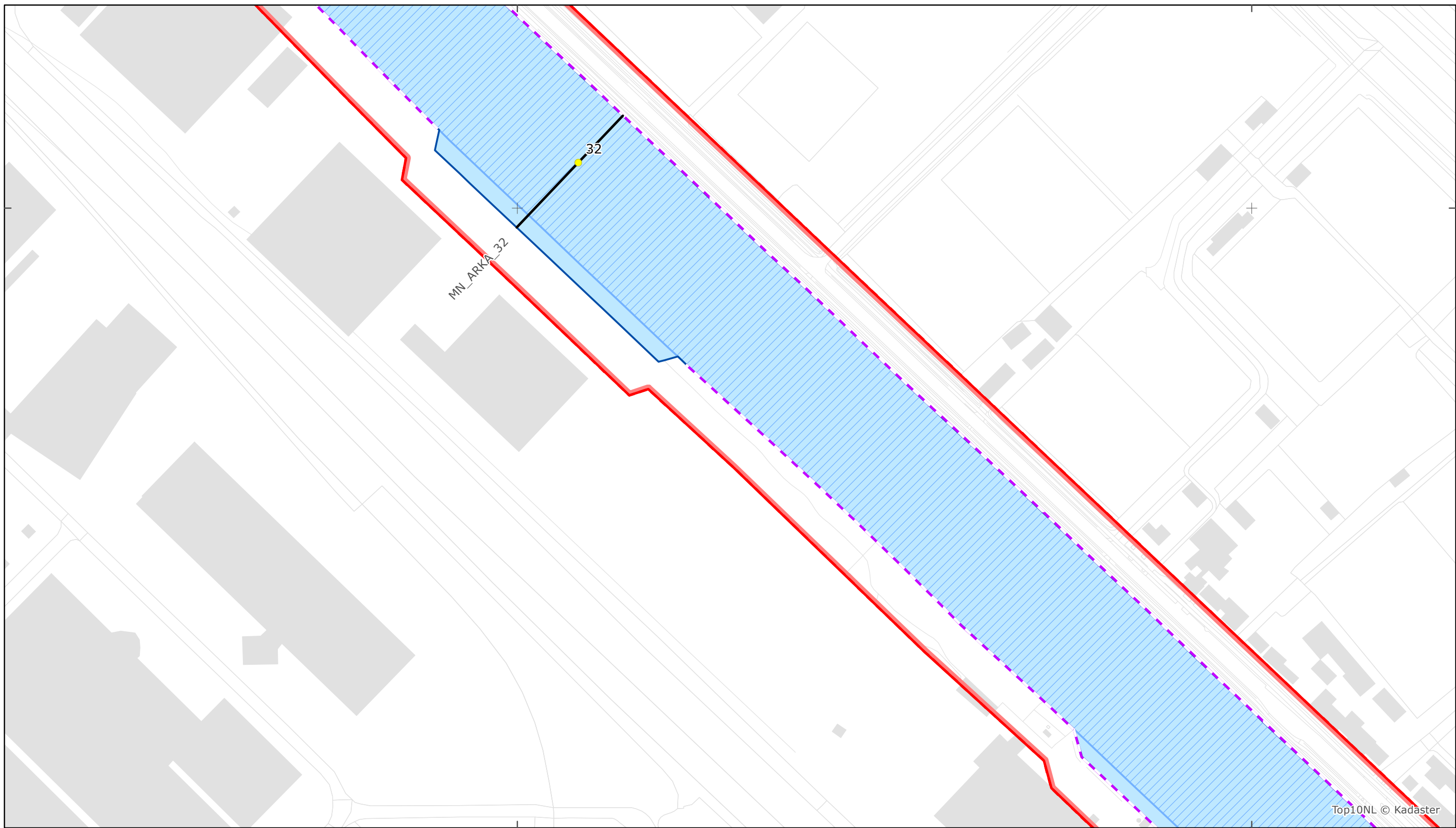


schaal 1:2.500 (A3)

Legenda

Overige legenda-eenheden op blad 'overkoepelende legenda'





Top10NL © Kadaster



Rijkswaterstaat
Ministerie van Infrastructuur en Milieu

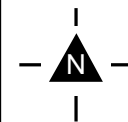
Legger Rijkswaterstaatswerken Waterwet - bovenaanzicht

Amsterdam-Rijnkanaal

Rijkswaterstaat Midden-Nederland

Versie: 2.0
Status: Definitief
Datum: 13 oktober 2014

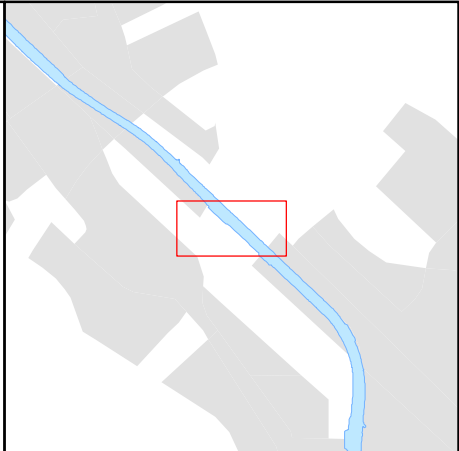
Kaartblad 74



schaal 1:2.500 (A3)

Legenda

Overige legenda-eenheden op blad 'overkoepelende legenda'





Top10NL © Kadaster



Legger Rijkswaterstaatswerken Waterwet - bovenaanzicht

Amsterdam-Rijnkanaal

Rijkswaterstaat Midden-Nederland

Versie: 2.0
 Status: Definitief
 Datum: 13 oktober 2014

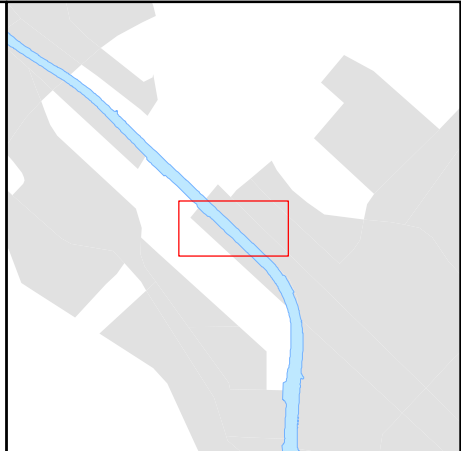
Kaartblad 75

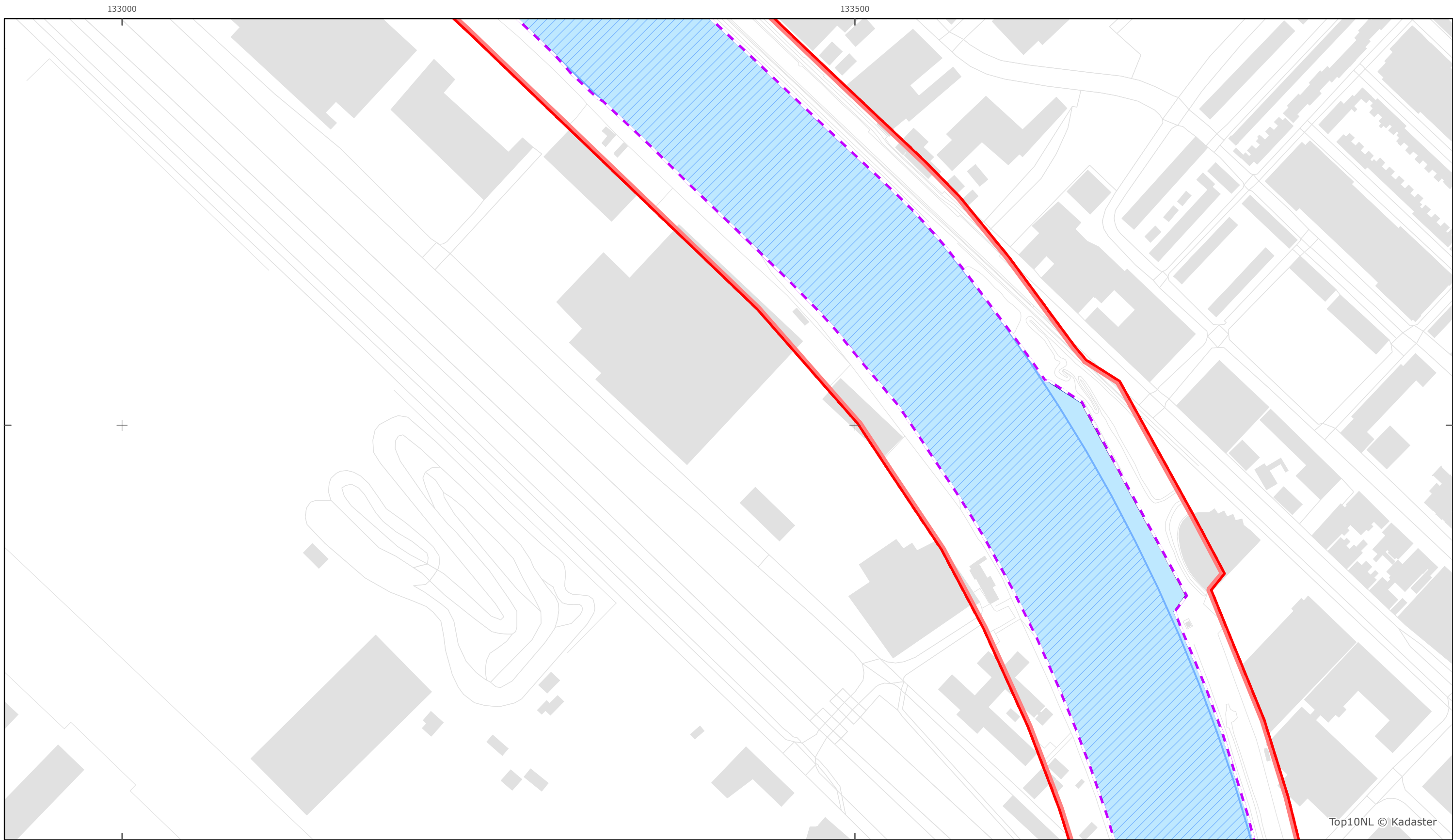


schaal 1:2.500 (A3)

Legenda

Overige legenda-eenheden op blad 'overkoepelende legenda'





Top10NL © Kadaster



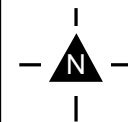
Legger Rijkswaterstaatswerken Waterwet - bovenaanzicht

Amsterdam-Rijnkanaal

Rijkswaterstaat Midden-Nederland

Versie: 2.0
 Status: Definitief
 Datum: 13 oktober 2014

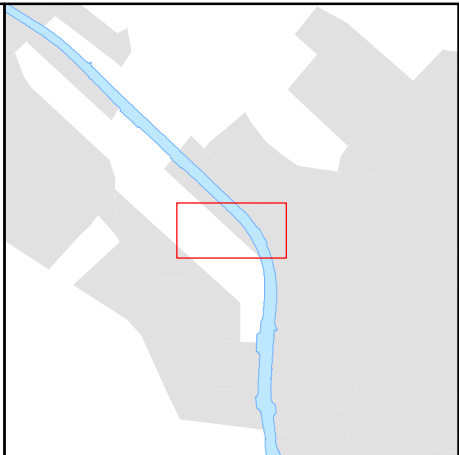
Kaartblad 76

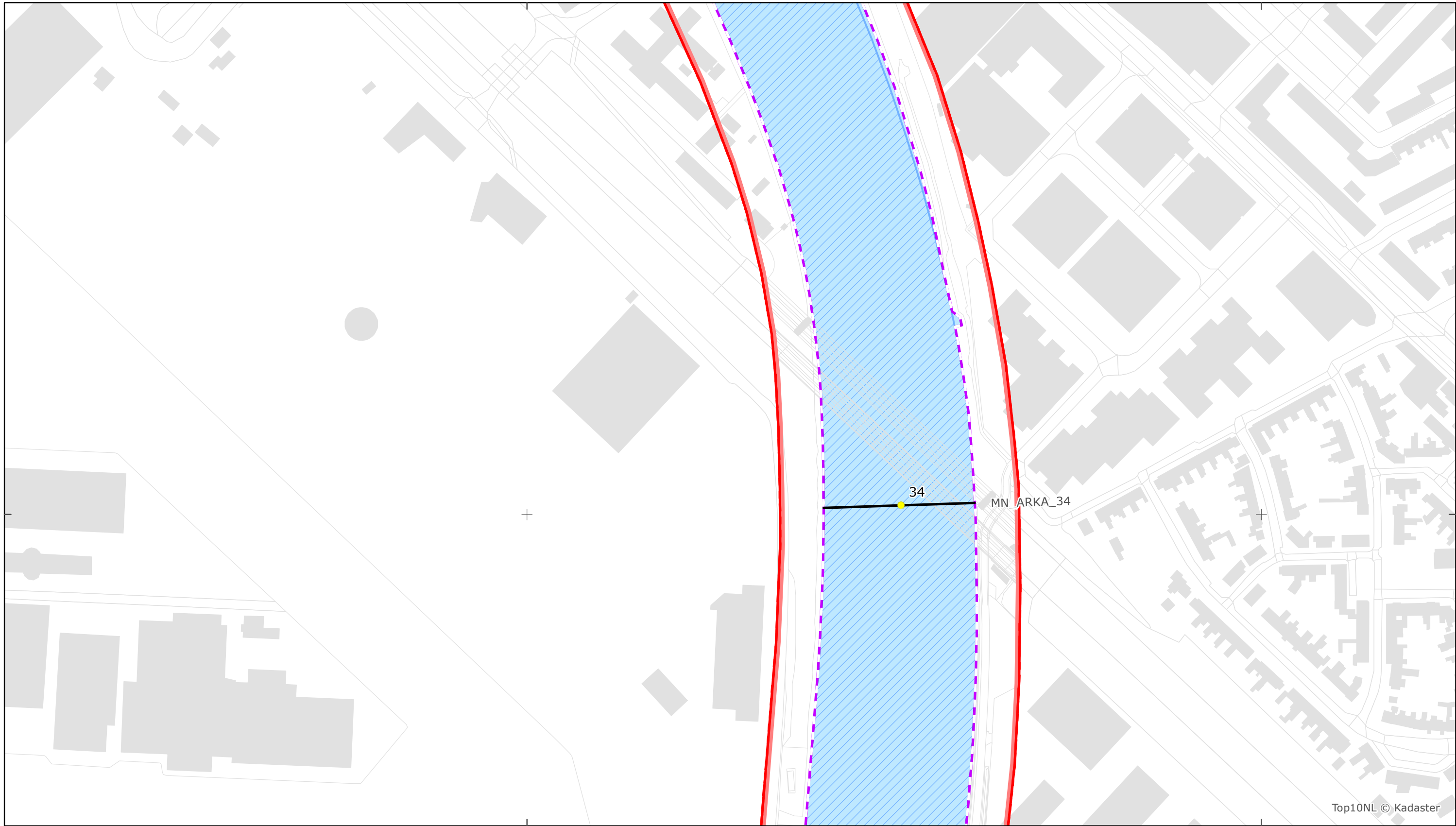


schaal 1:2.500 (A3)

Legenda

Overige legenda-eenheden op blad 'overkoepelende legenda'





Top10NL © Kadaster

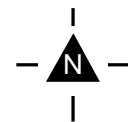


Legger Rijkswaterstaatswerken Waterwet - bovenaanzicht
Amsterdam-Rijnkanaal

Rijkswaterstaat Midden-Nederland

Versie: 2.0
 Status: Definitief
 Datum: 13 oktober 2014

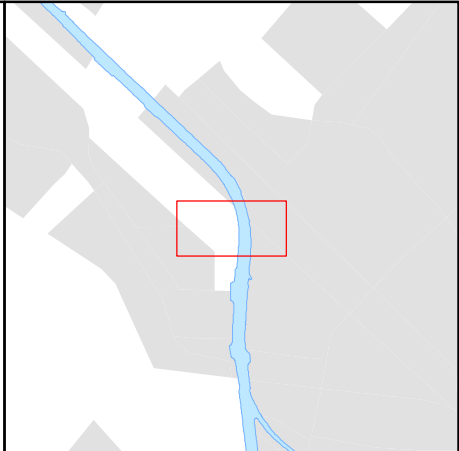
Kaartblad 77



schaal 1:2.500 (A3)

Legenda

Overige legenda-eenheden op blad 'overkoepelende legenda'





Top10NL © Kadaster



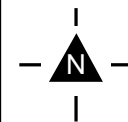
Legger Rijkswaterstaatswerken Waterwet - bovenaanzicht

Amsterdam-Rijnkanaal

Rijkswaterstaat Midden-Nederland

Versie: 2.0
 Status: Definitief
 Datum: 13 oktober 2014

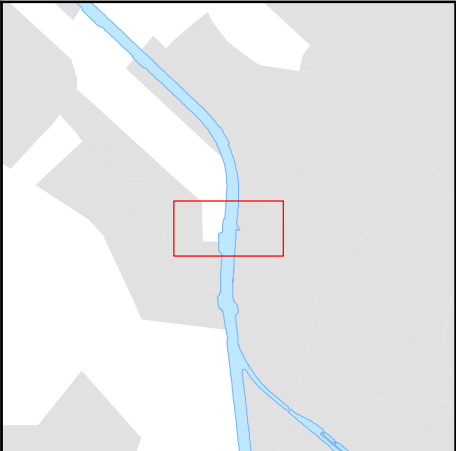
Kaartblad 78



schaal 1:2.500 (A3)

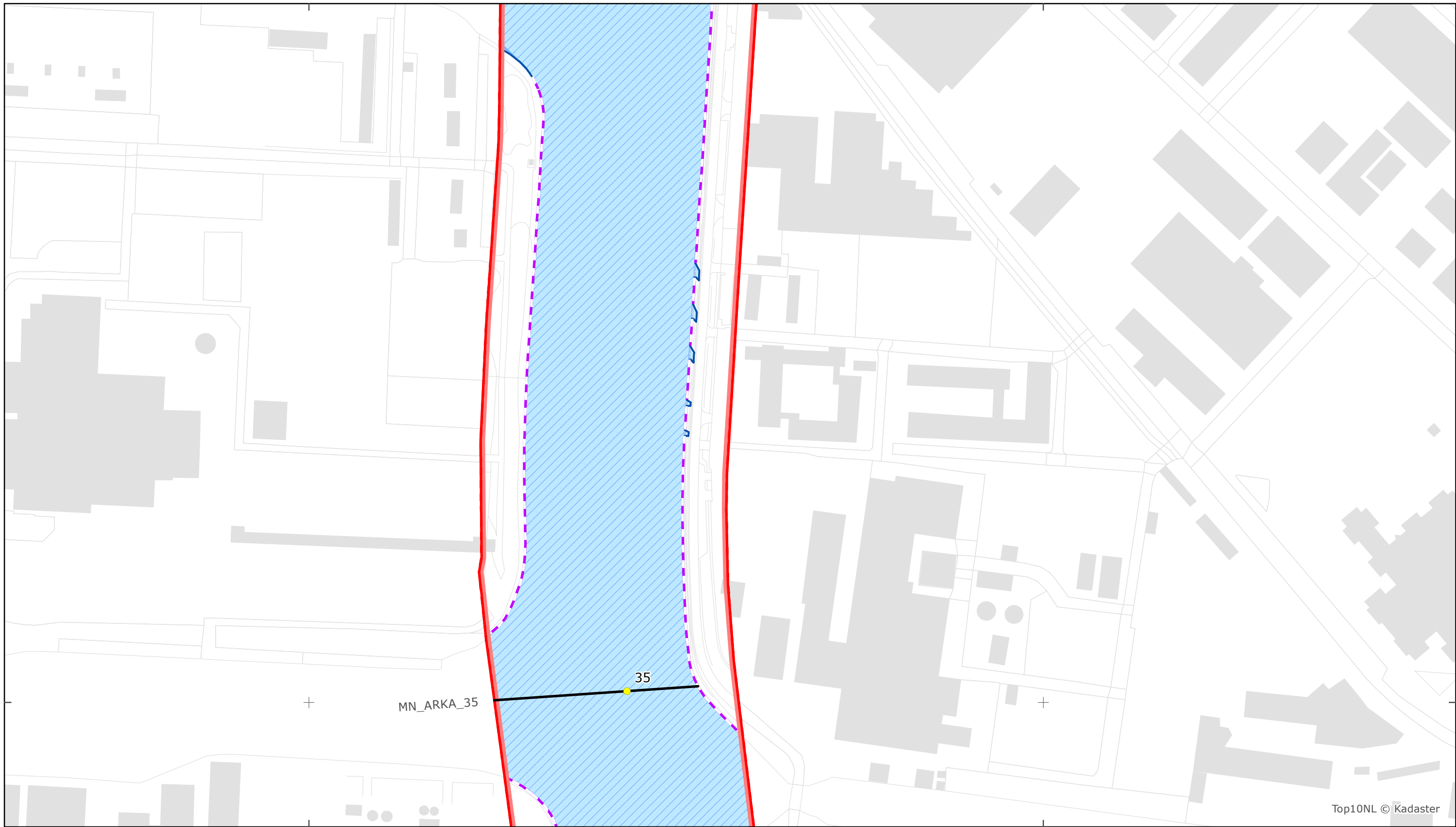
Legenda

Overige legenda-eenheden op blad 'overkoepelende legenda'



133500

134000



Top10NL © Kadaster

457000



Legger Rijkswaterstaatswerken Waterwet - bovenaanzicht
 Amsterdam-Rijnkanaal

Rijkswaterstaat Midden-Nederland

Versie: 2.0
 Status: Definitief
 Datum: 13 oktober 2014

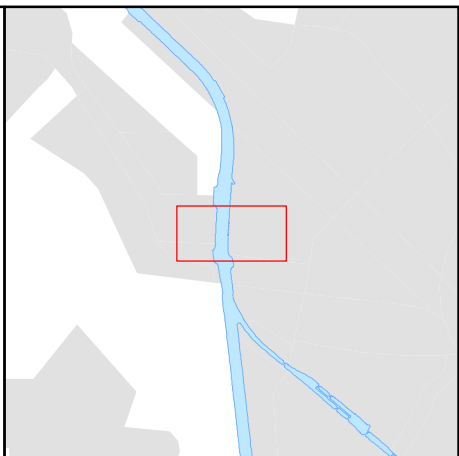
Kaartblad 79

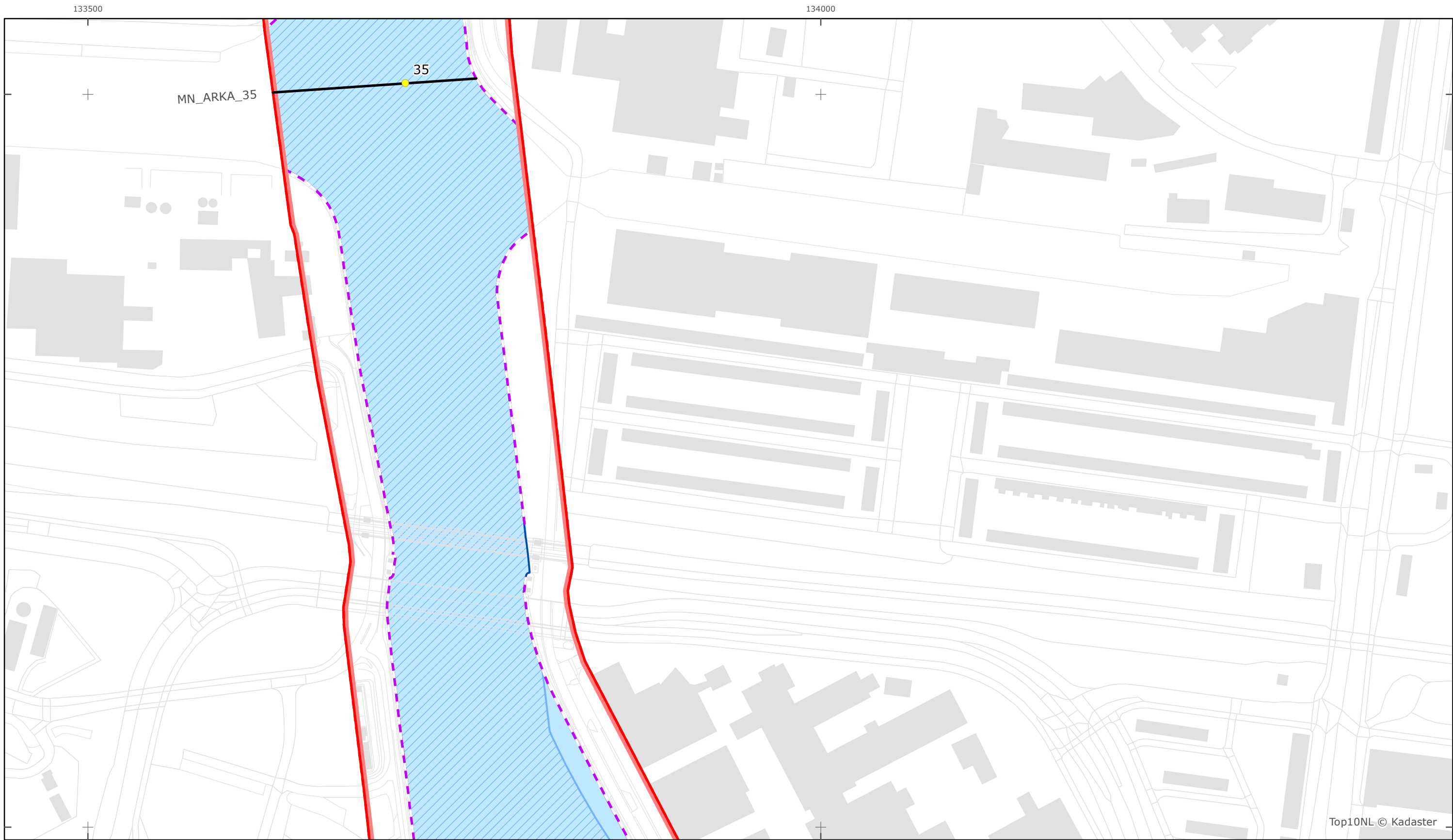


schaal 1:2.500 (A3)

Legenda

Overige legenda-eenheden op blad 'overkoepelende legenda'





Top10NL © Kadaster



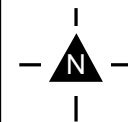
Legger Rijkswaterstaatswerken Waterwet - bovenaanzicht

Amsterdam-Rijnkanaal

Rijkswaterstaat Midden-Nederland

Versie: 2.0
 Status: Definitief
 Datum: 13 oktober 2014

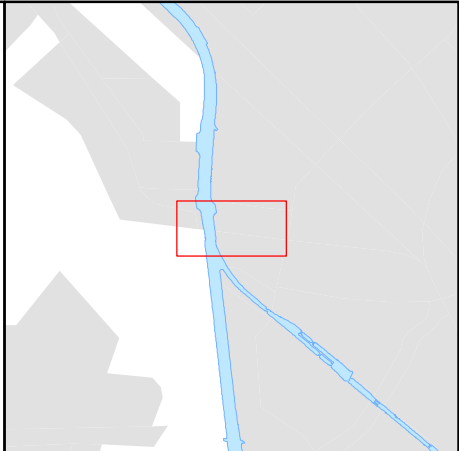
Kaartblad 80

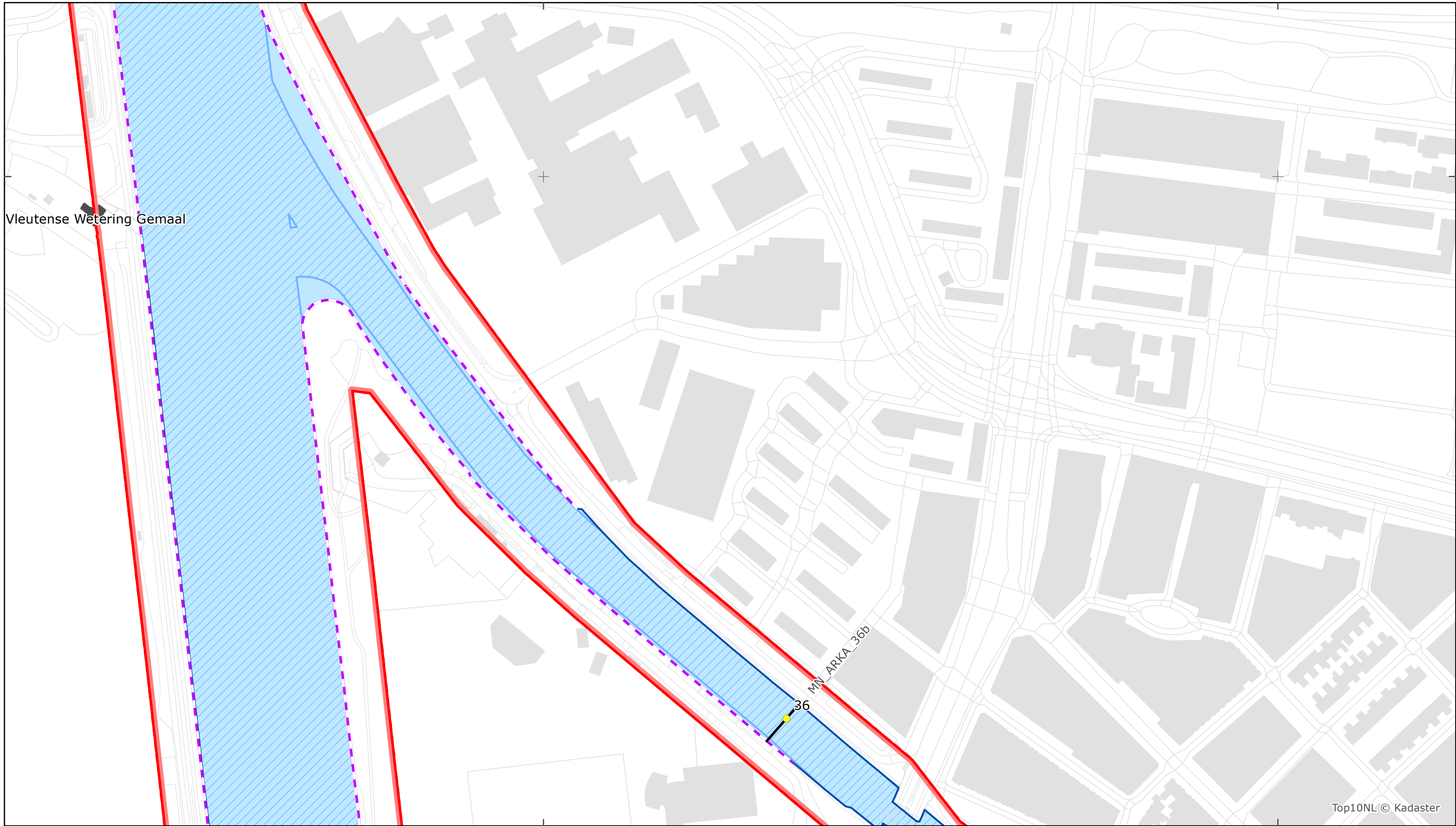


schaal 1:2.500 (A3)

Legenda

Overige legenda-eenheden op blad 'overkoepelende legenda'





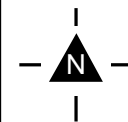
Legger Rijkswaterstaatswerken Waterwet - bovenaanzicht

Amsterdam-Rijnkanaal

Rijkswaterstaat Midden-Nederland

Versie: 2.0
 Status: Definitief
 Datum: 13 oktober 2014

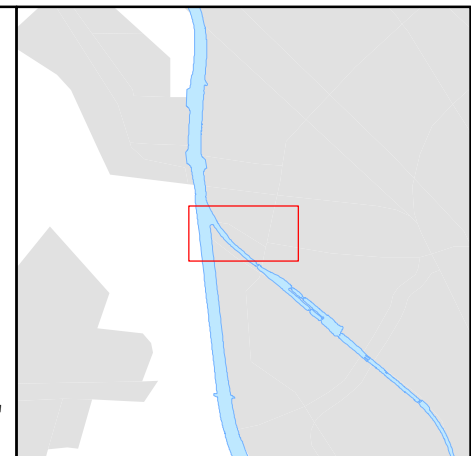
Kaartblad 81

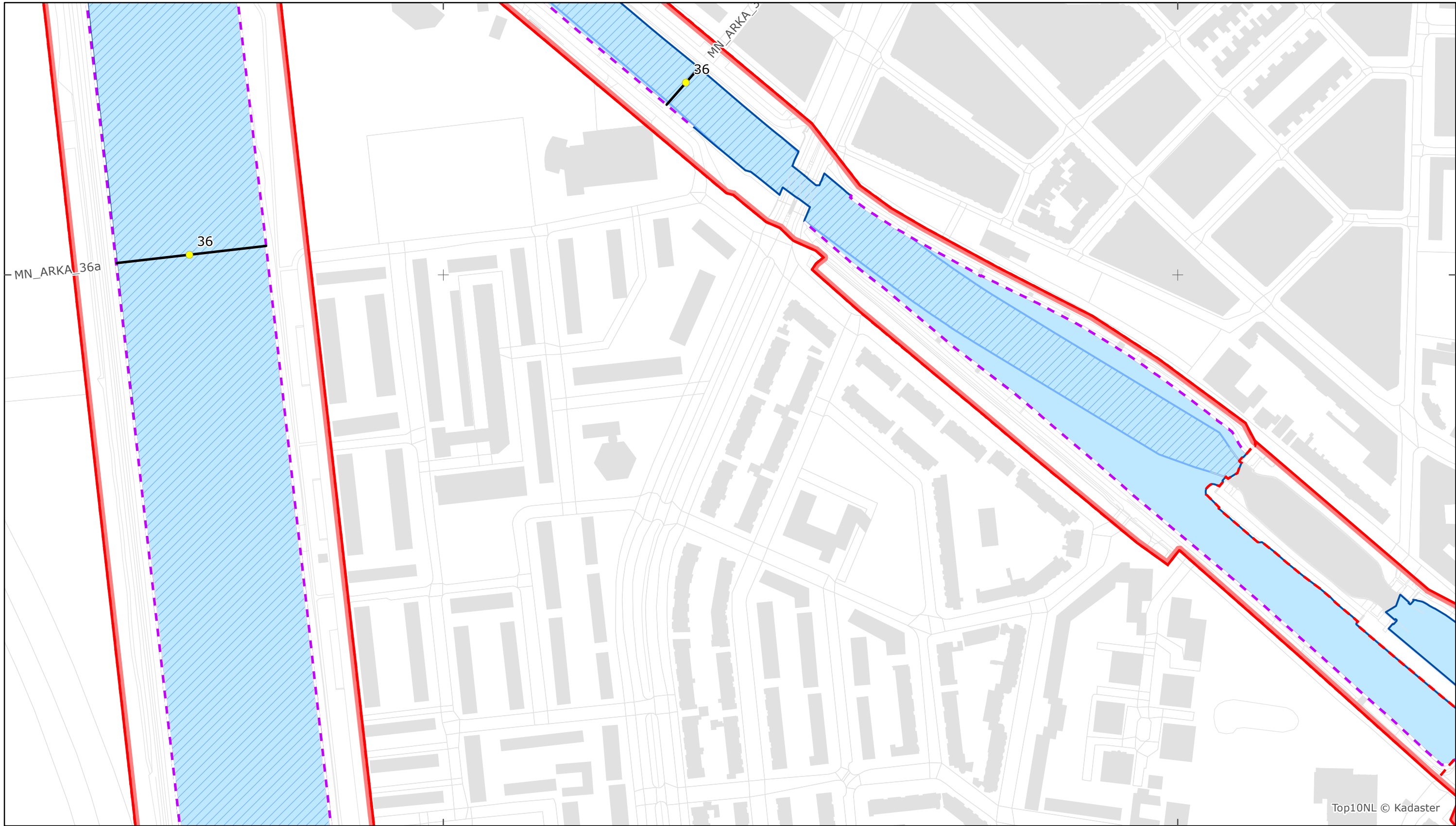


schaal 1:2.500 (A3)

Legenda

Overige legenda-eenheden op blad 'overkoepelende legenda'





Top10NL © Kadaster



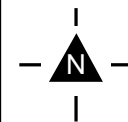
Legger Rijkswaterstaatswerken Waterwet - bovenaanzicht

Amsterdam-Rijnkanaal

Rijkswaterstaat Midden-Nederland

Versie: 2.0
Status: Definitief
Datum: 13 oktober 2014

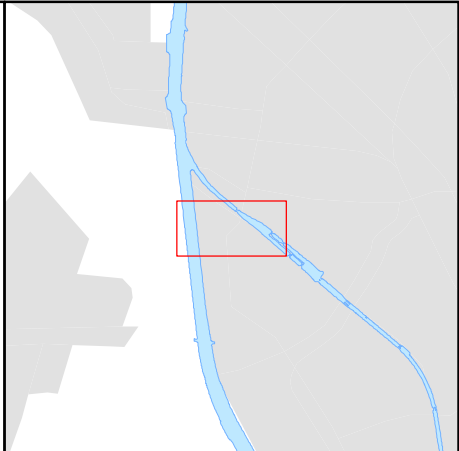
Kaartblad 82

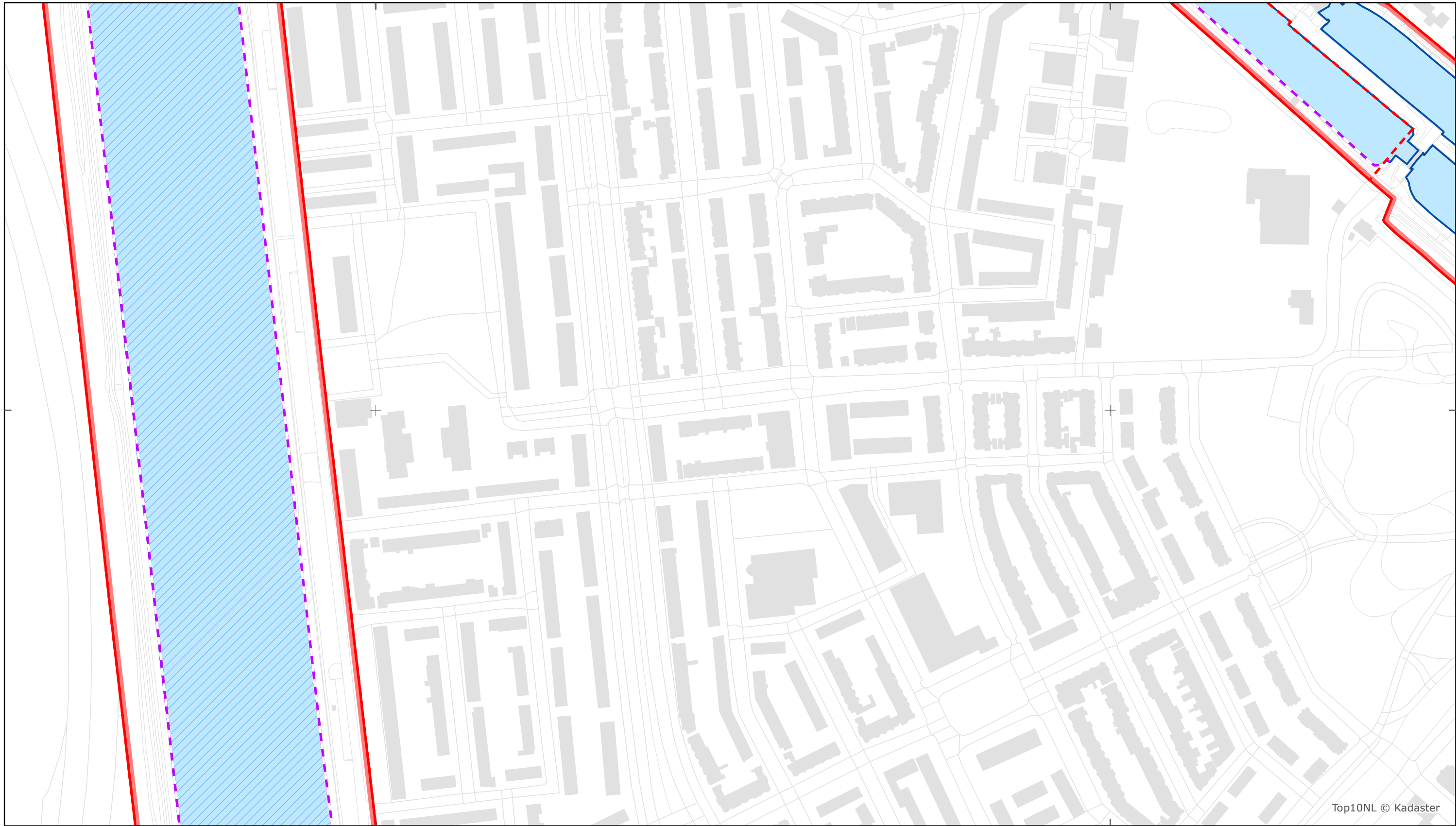


schaal 1:2.500 (A3)

Legenda

Overige legenda-eenheden op blad 'overkoepelende legenda'





Top10NL © Kadaster



Legger Rijkswaterstaatswerken Waterwet - bovenaanzicht

Amsterdam-Rijnkanaal

Rijkswaterstaat Midden-Nederland

Versie: 2.0
 Status: Definitief
 Datum: 13 oktober 2014

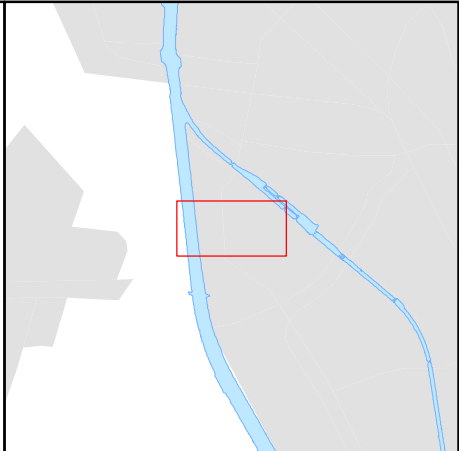
Kaartblad 83

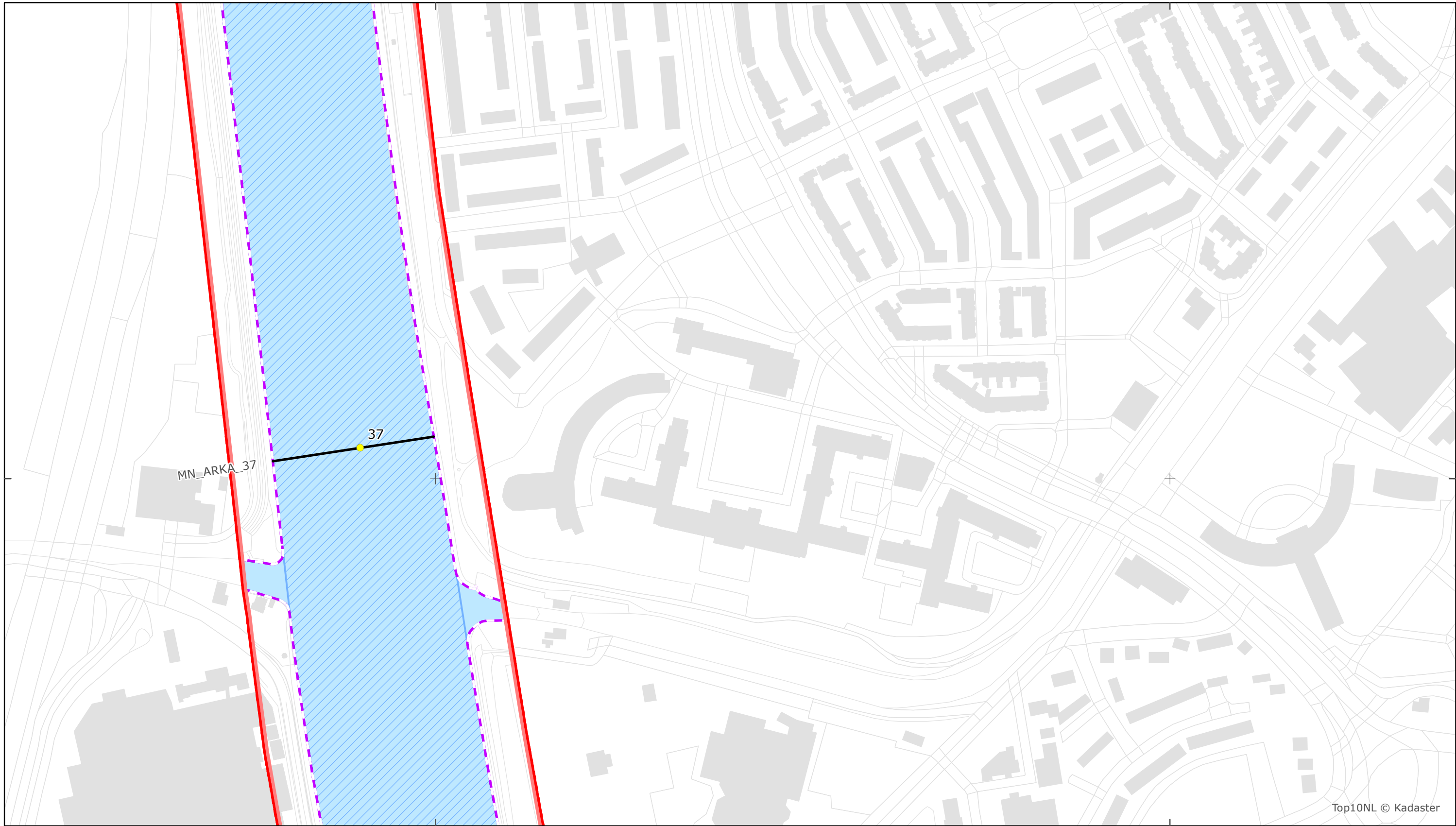


schaal 1:2.500 (A3)

Legenda

Overige legenda-eenheden op blad 'overkoepelende legenda'





Top10NL © Kadaster

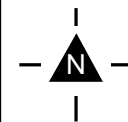


Legger Rijkswaterstaatswerken Waterwet - bovenaanzicht
 Amsterdam-Rijnkanaal

Rijkswaterstaat Midden-Nederland

Versie: 2.0
 Status: Definitief
 Datum: 13 oktober 2014

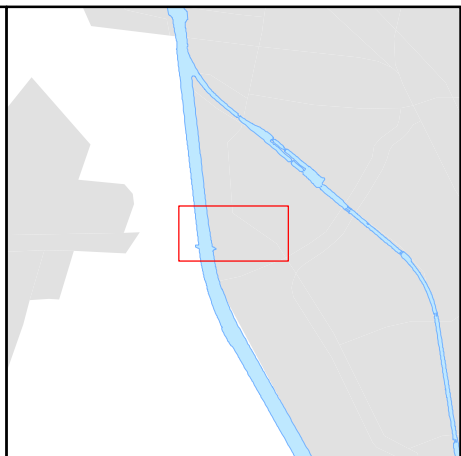
Kaartblad 84



schaal 1:2.500 (A3)

Legenda

Overige legenda-eenheden op blad 'overkoepelende legenda'





Top10NL © Kadaster



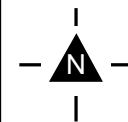
Legger Rijkswaterstaatswerken Waterwet - bovenaanzicht

Amsterdam-Rijnkanaal

Rijkswaterstaat Midden-Nederland

Versie: 2.0
 Status: Definitief
 Datum: 13 oktober 2014

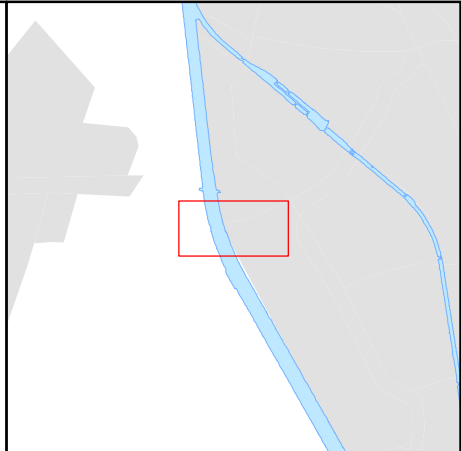
Kaartblad 85

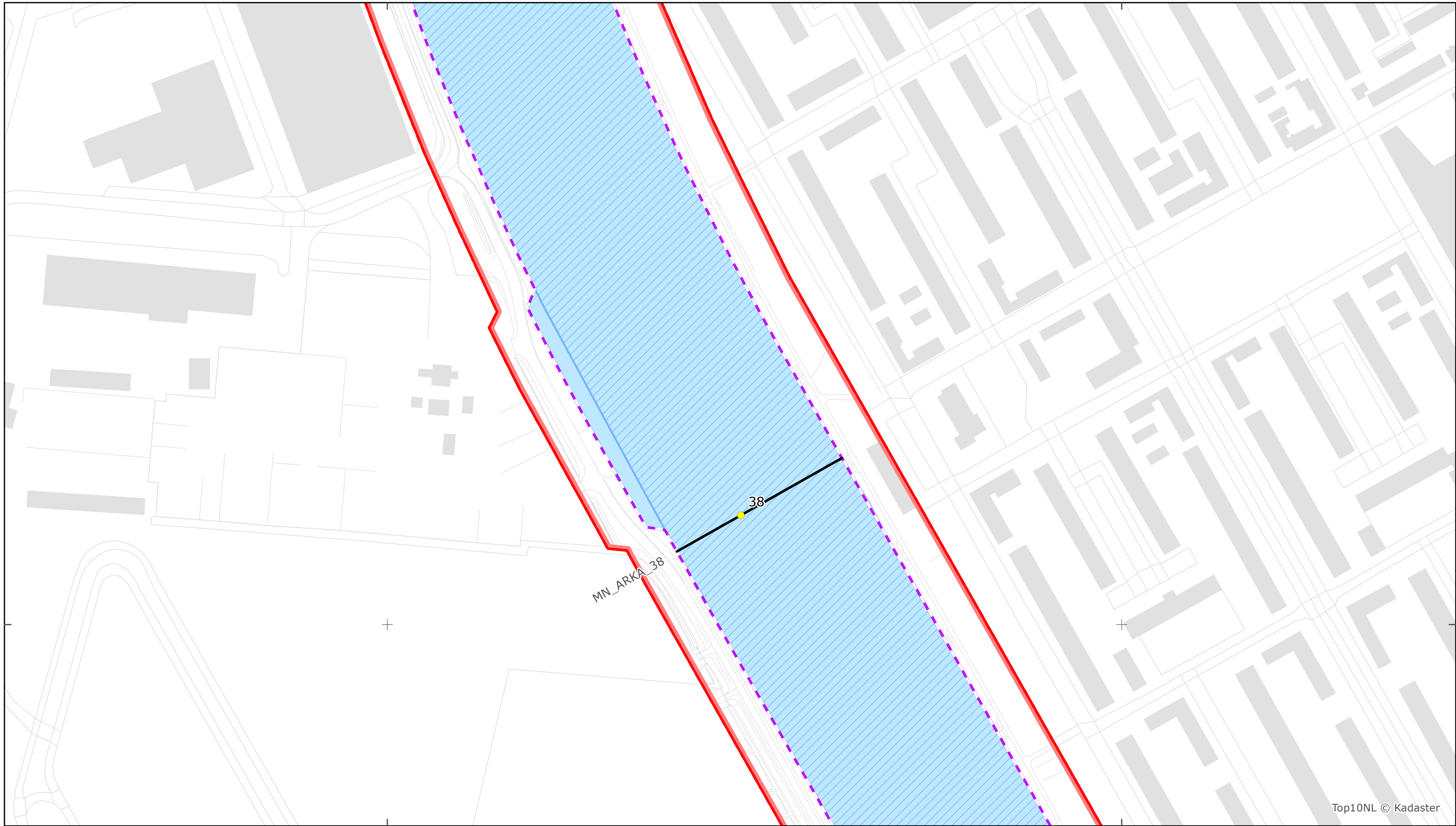


schaal 1:2.500 (A3)

Legenda

Overige legenda-eenheden op blad 'overkoepelende legenda'





Top10NL © Kadaster



Legger Rijkswaterstaatswerken Waterwet - bovenaanzicht

Amsterdam-Rijnkanaal

Rijkswaterstaat Midden-Nederland

Versie: 2.0
 Status: Definitief
 Datum: 13 oktober 2014

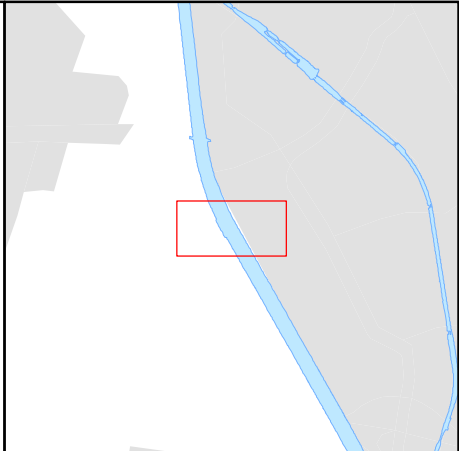
Kaartblad 86



schaal 1:2.500 (A3)

Legenda

Overige legenda-eenheden op blad 'overkoepelende legenda'





Top10NL © Kadaster

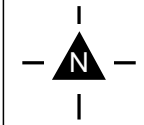
453500



Legger Rijkswaterstaatswerken Waterwet - bovenaanzicht
 Amsterdam-Rijnkanaal

Rijkswaterstaat Midden-Nederland
 Versie: 2.0
 Status: Definitief
 Datum: 13 oktober 2014

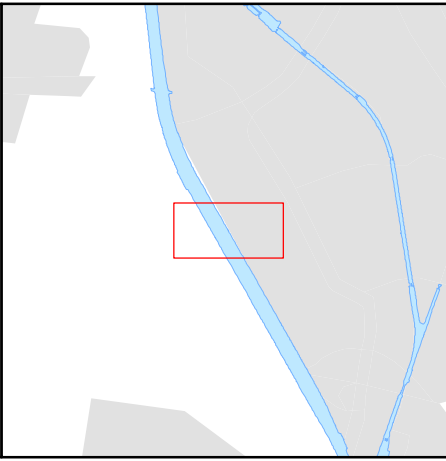
Kaartblad 87

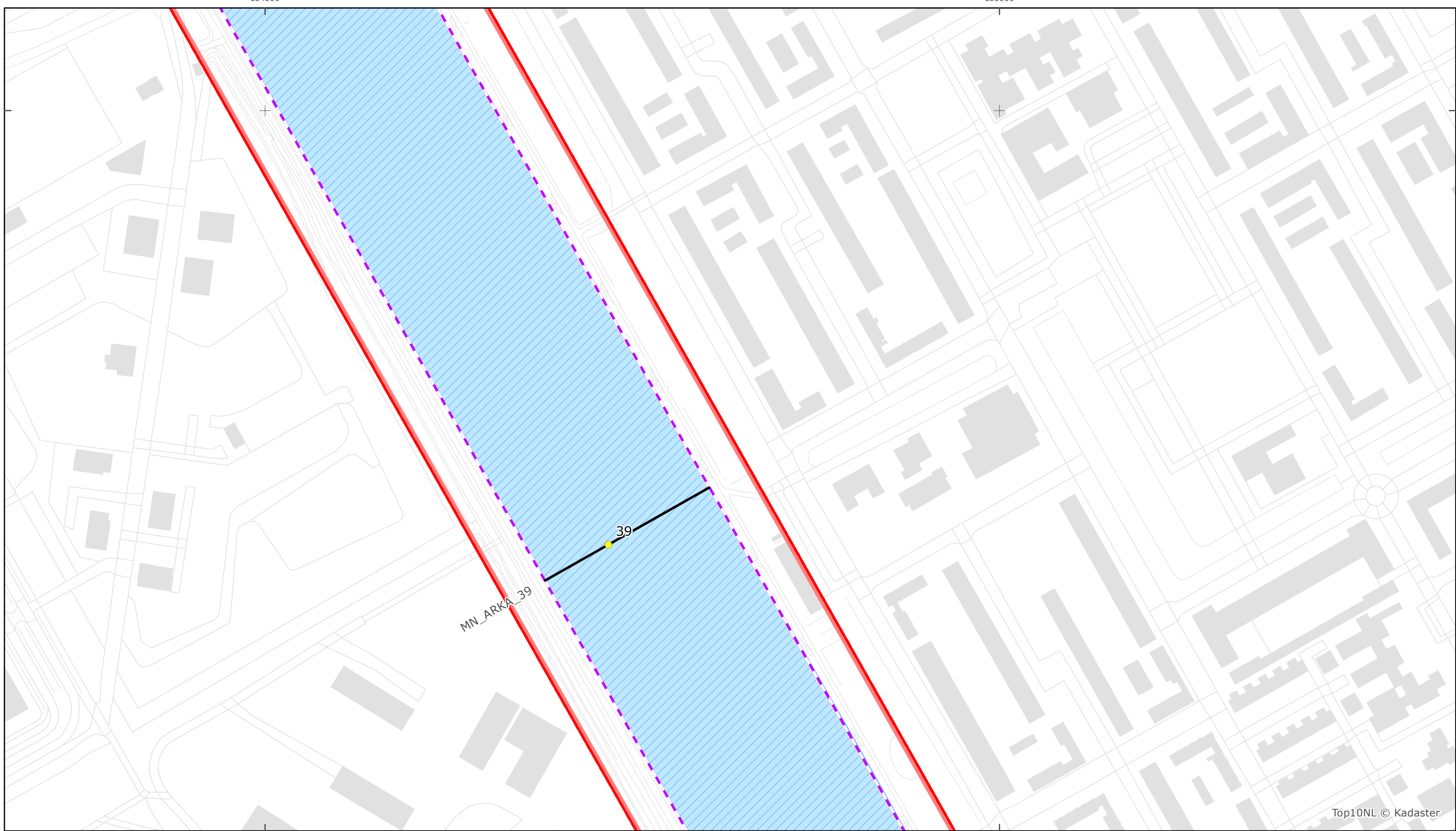


schaal 1:2.500 (A3)

Legenda

Overige legenda-eenheden op blad 'overkoepelende legenda'





Top10NL © Kadaster



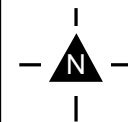
Legger Rijkswaterstaatswerken Waterwet - bovenaanzicht

Amsterdam-Rijnkanaal

Rijkswaterstaat Midden-Nederland

Versie: 2.0
 Status: Definitief
 Datum: 13 oktober 2014

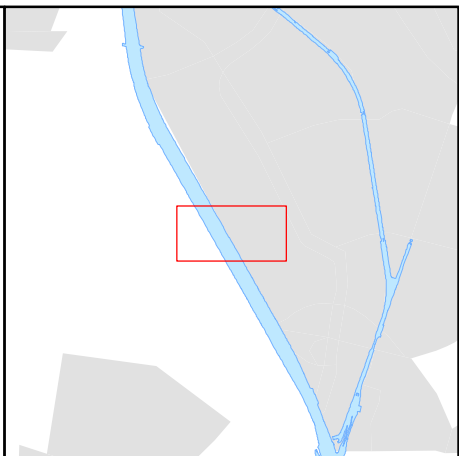
Kaartblad 88

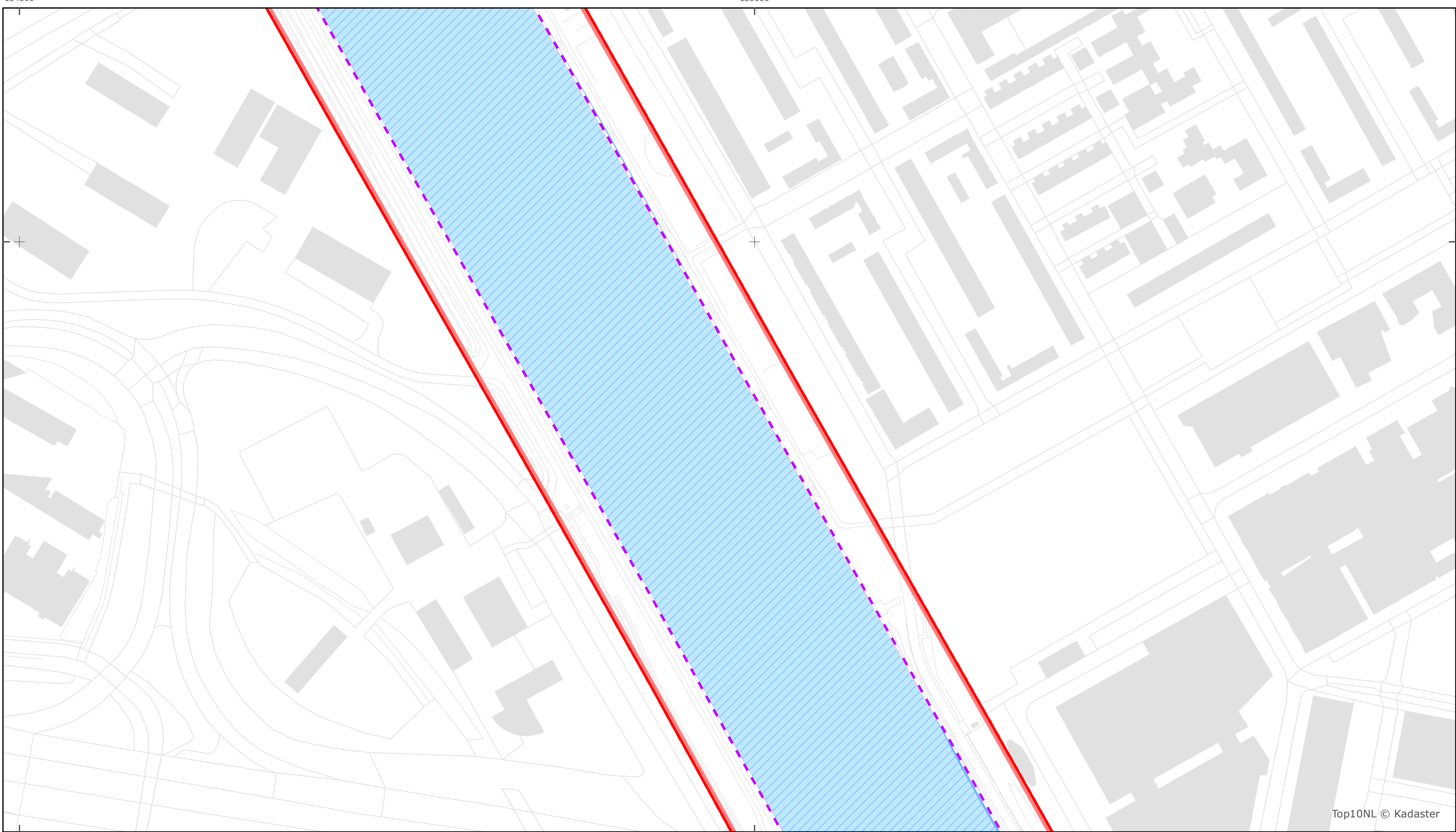


schaal 1:2.500 (A3)

Legenda

Overige legenda-eenheden op blad 'overkoepelende legenda'





Top10NL © Kadaster



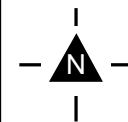
Legger Rijkswaterstaatswerken Waterwet - bovenaanzicht

Amsterdam-Rijnkanaal

Rijkswaterstaat Midden-Nederland

Versie: 2.0
 Status: Definitief
 Datum: 13 oktober 2014

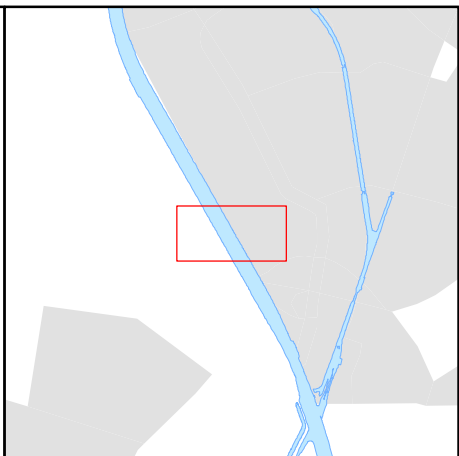
Kaartblad 89

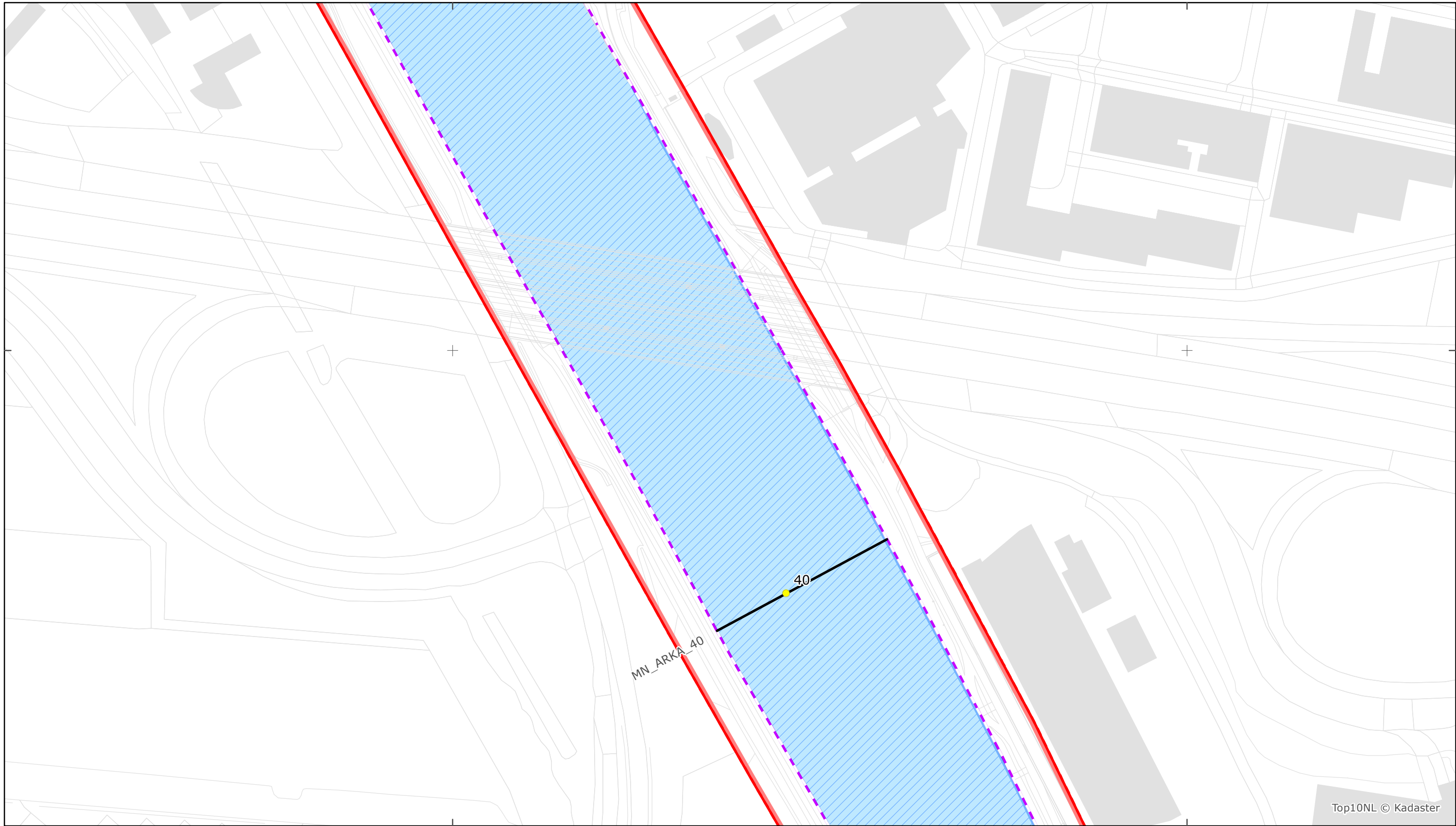


schaal 1:2.500 (A3)

Legenda

Overige legenda-eenheden op blad 'overkoepelende legenda'





Top10NL © Kadaster



Legger Rijkswaterstaatswerken Waterwet - bovenaanzicht

Amsterdam-Rijnkanaal

Rijkswaterstaat Midden-Nederland

Versie: 2.0
 Status: Definitief
 Datum: 13 oktober 2014

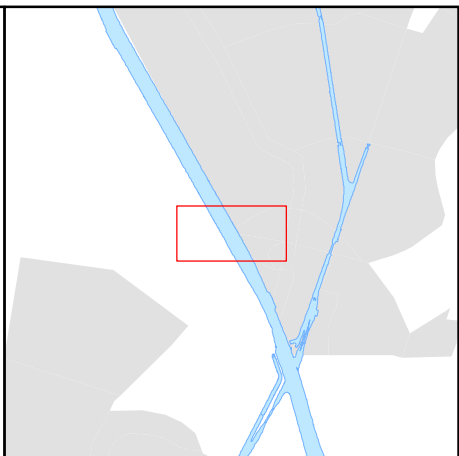
Kaartblad 90

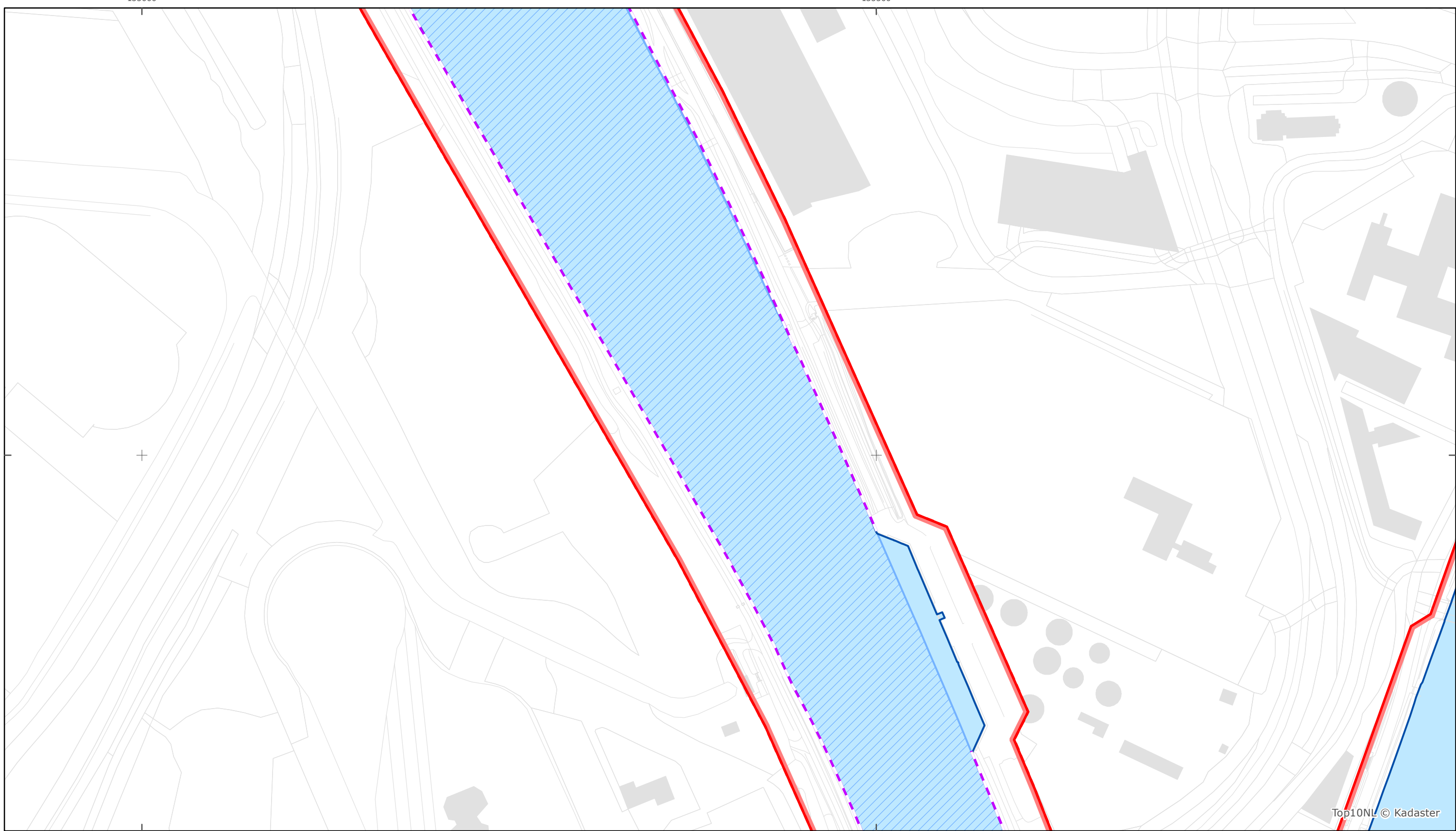


schaal 1:2.500 (A3)

Legenda

Overige legenda-eenheden op blad 'overkoepelende legenda'



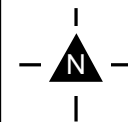


Legger Rijkswaterstaatswerken Waterwet - bovenaanzicht
 Amsterdam-Rijnkanaal

Rijkswaterstaat Midden-Nederland

Versie: 2.0
 Status: Definitief
 Datum: 13 oktober 2014

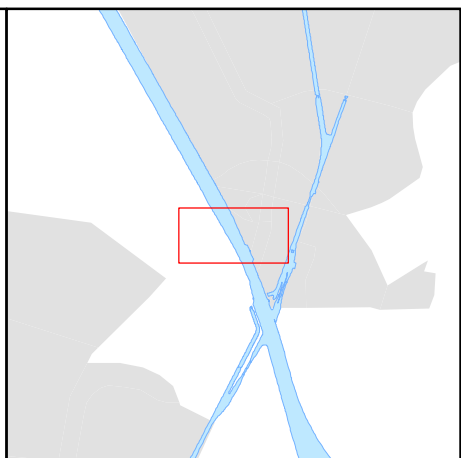
Kaartblad 91

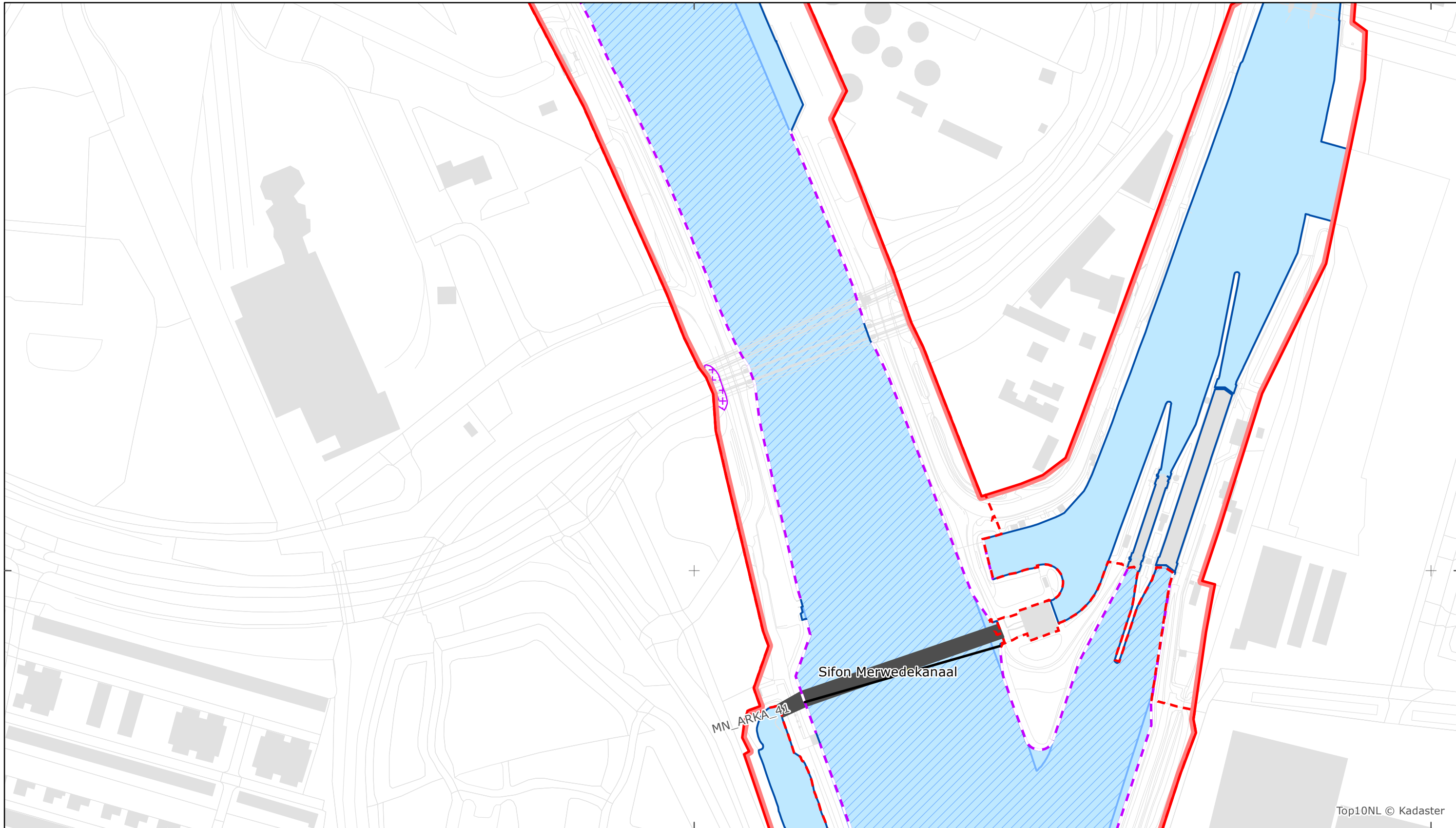


schaal 1:2.500 (A3)

Legenda

Overige legenda-eenheden op blad 'overkoepelende legenda'





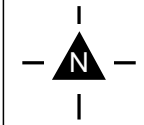
Top10NL © Kadaster



Legger Rijkswaterstaatswerken Waterwet - bovenaanzicht
Amsterdam-Rijnkanaal

Rijkswaterstaat Midden-Nederland
Versie: 2.0
Status: Definitief
Datum: 13 oktober 2014

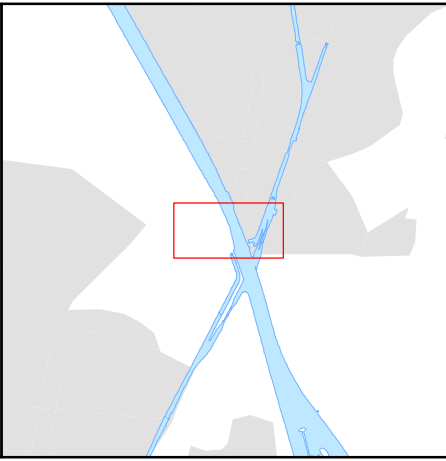
Kaartblad 92

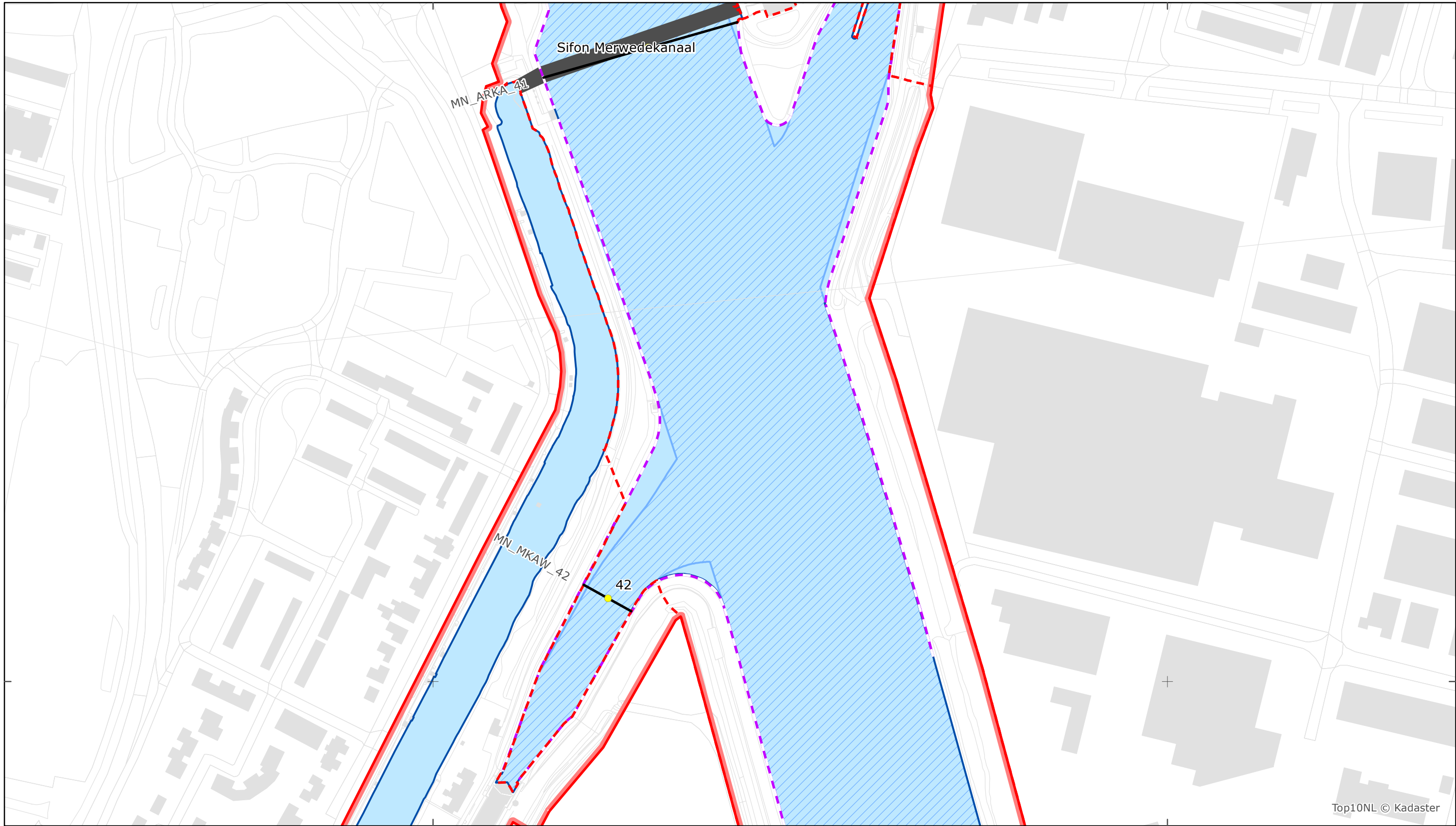


schaal 1:2.500 (A3)

Legenda

Overige legenda-eenheden op blad 'overkoepelende legenda'





Top10NL © Kadaster

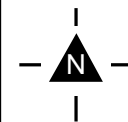


Legger Rijkswaterstaatswerken Waterwet - bovenaanzicht
 Amsterdam-Rijnkanaal

Rijkswaterstaat Midden-Nederland

Versie: 2.0
 Status: Definitief
 Datum: 13 oktober 2014

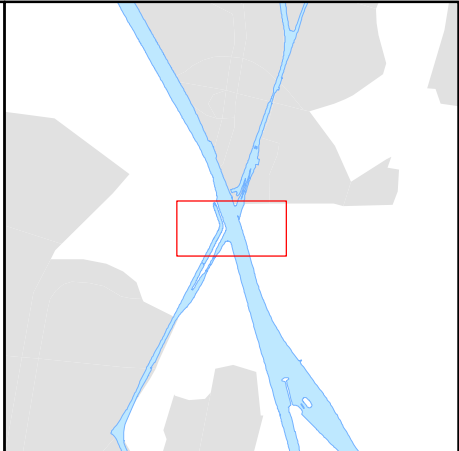
Kaartblad 93



schaal 1:2.500 (A3)

Legenda

Overige legenda-eenheden op blad 'overkoepelende legenda'





Top10NL © Kadaster



Legger Rijkswaterstaatswerken Waterwet - bovenaanzicht

Amsterdam-Rijnkanaal

Rijkswaterstaat Midden-Nederland

Versie: 2.0
 Status: Definitief
 Datum: 13 oktober 2014

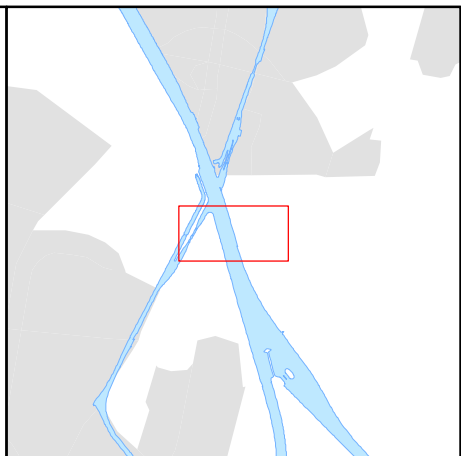
Kaartblad 94

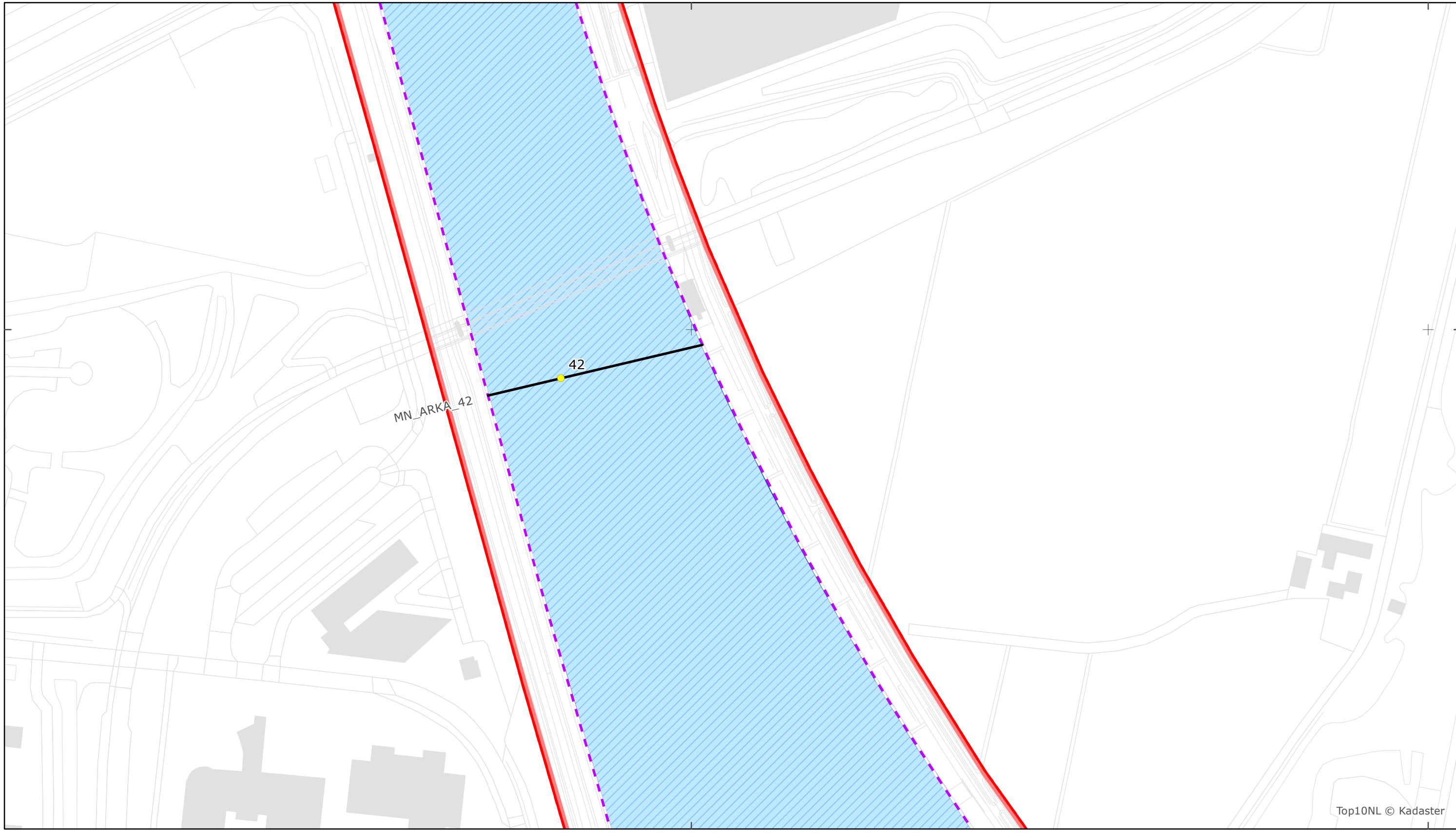


schaal 1:2.500 (A3)

Legenda

Overige legenda-eenheden op blad 'overkoepelende legenda'





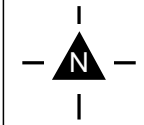
Top10NL © Kadaster



Legger Rijkswaterstaatswerken Waterwet - bovenaanzicht
Amsterdam-Rijnkanaal

Rijkswaterstaat Midden-Nederland
Versie: 2.0
Status: Definitief
Datum: 13 oktober 2014

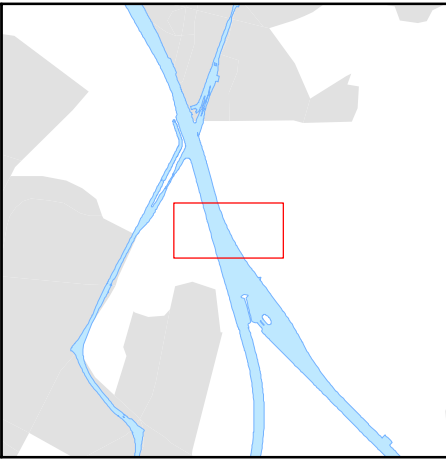
Kaartblad 95



schaal 1:2.500 (A3)

Legenda

Overige legenda-eenheden op blad 'overkoepelende legenda'





Top10NL © Kadaster

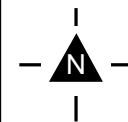


Legger Rijkswaterstaatswerken Waterwet - bovenaanzicht
 Amsterdam-Rijnkanaal

Rijkswaterstaat Midden-Nederland

Versie: 2.0
 Status: Definitief
 Datum: 13 oktober 2014

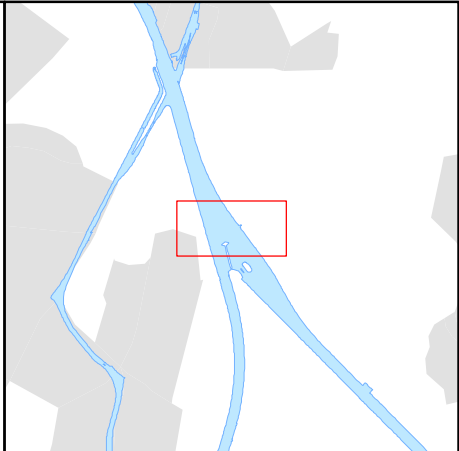
Kaartblad 96



schaal 1:2.500 (A3)

Legenda

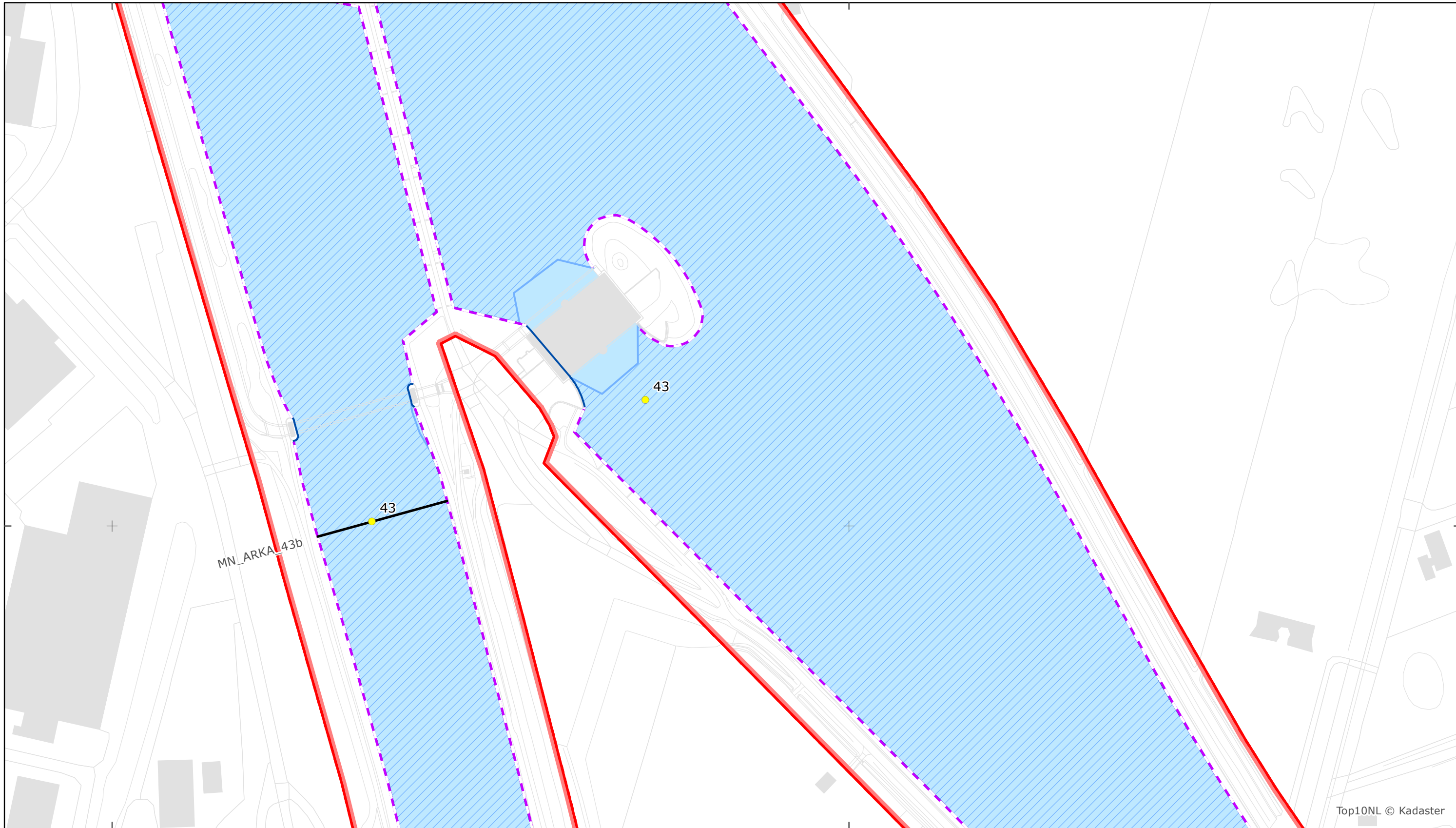
Overige legenda-eenheden op blad 'overkoepelende legenda'



136000

136500

449500



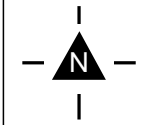
Top10NL © Kadaster



Legger Rijkswaterstaatswerken Waterwet - bovenaanzicht
Amsterdam-Rijnkanaal

Rijkswaterstaat Midden-Nederland
Versie: 2.0
Status: Definitief
Datum: 13 oktober 2014

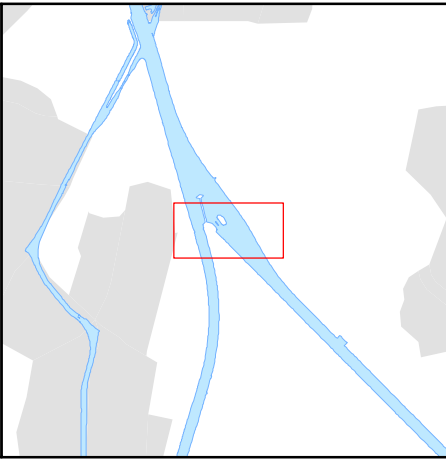
Kaartblad 97



schaal 1:2.500 (A3)

Legenda

Overige legenda-eenheden op blad 'overkoepelende legenda'





Top10NL © Kadaster

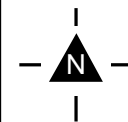


Legger Rijkswaterstaatswerken Waterwet - bovenaanzicht
Amsterdam-Rijnkanaal

Rijkswaterstaat Midden-Nederland

Versie: 2.0
 Status: Definitief
 Datum: 13 oktober 2014

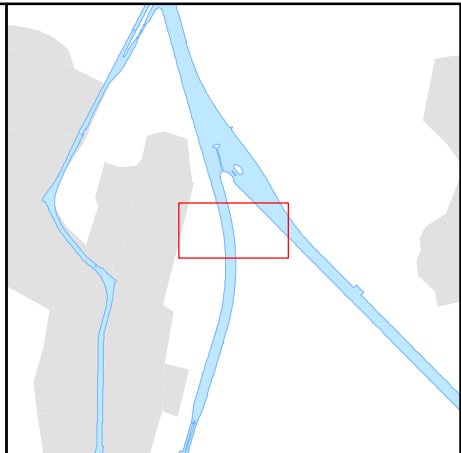
Kaartblad 98

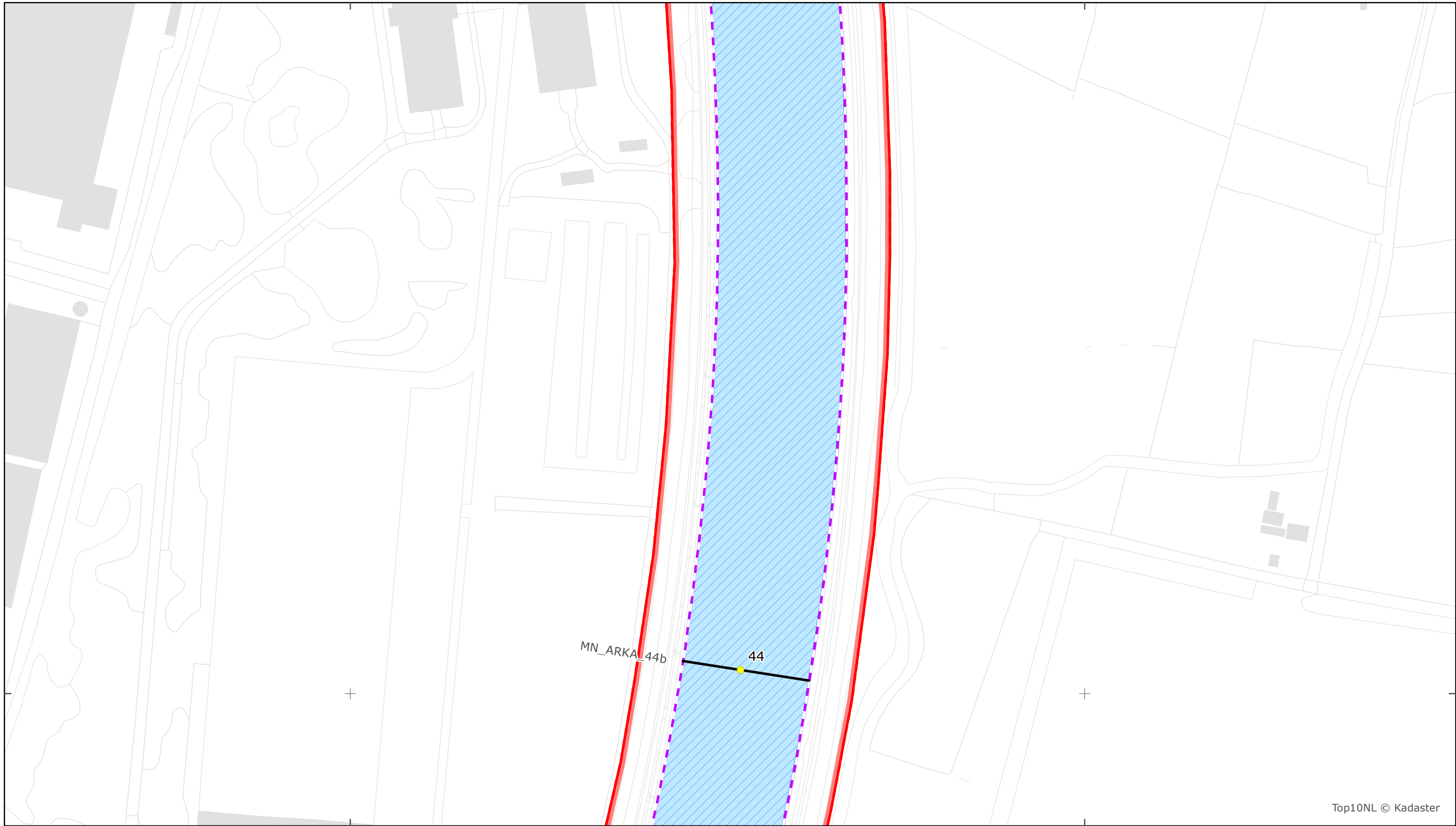


schaal 1:2.500 (A3)

Legenda

Overige legenda-eenheden op blad 'overkoepelende legenda'





Top10NL © Kadaster

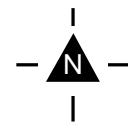


Legger Rijkswaterstaatswerken Waterwet - bovenaanzicht
 Amsterdam-Rijnkanaal

Rijkswaterstaat Midden-Nederland

Versie: 2.0
 Status: Definitief
 Datum: 13 oktober 2014

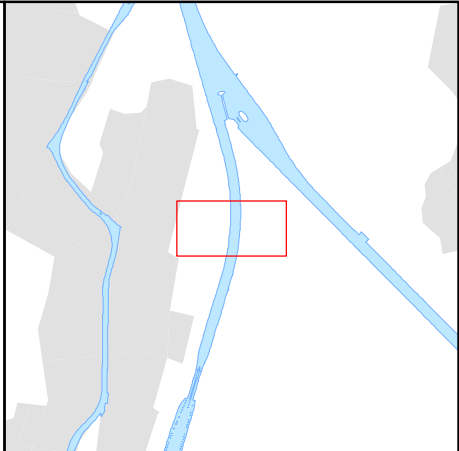
Kaartblad 99

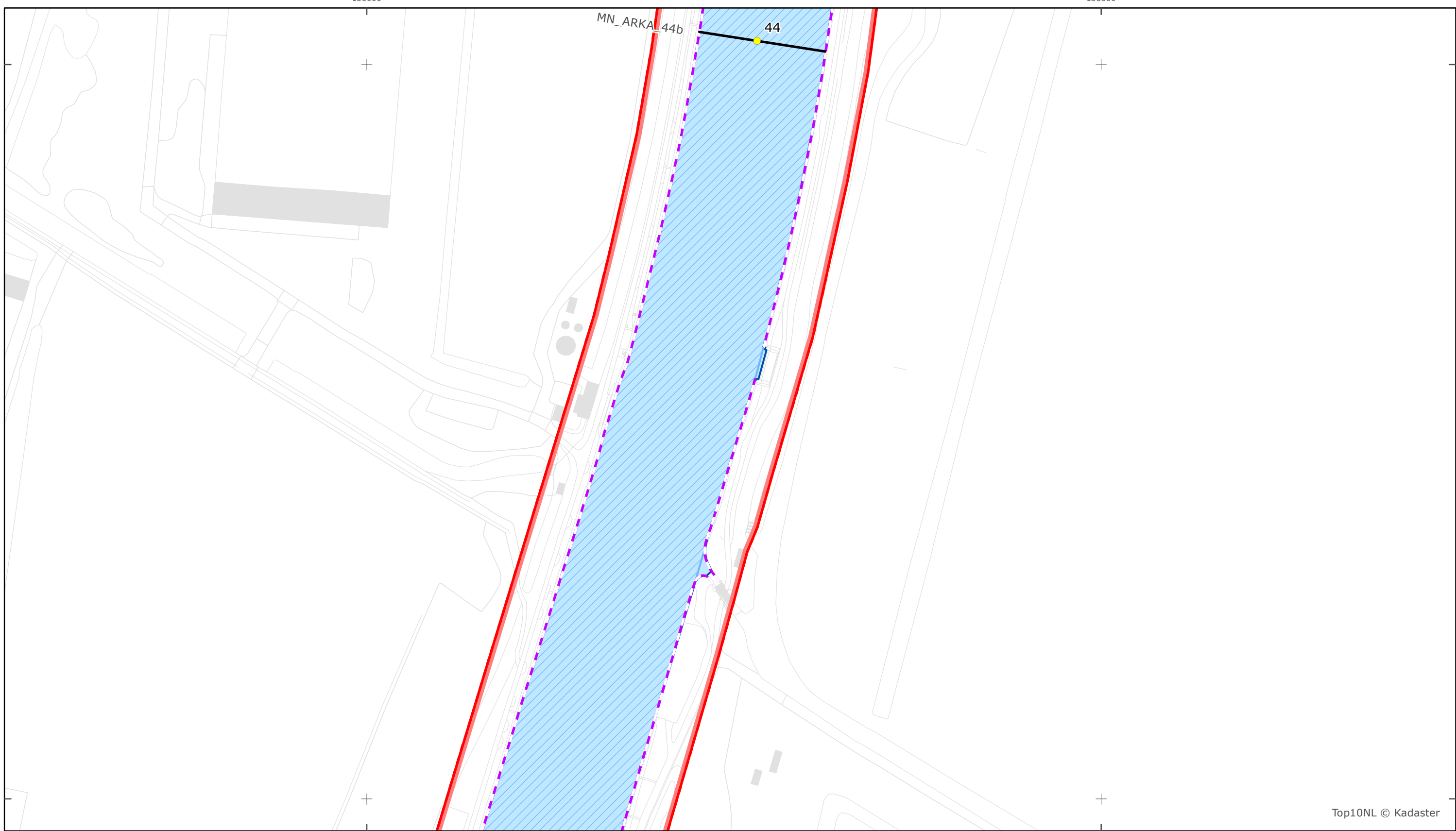


schaal 1:2.500 (A3)

Legenda

Overige legenda-eenheden op blad 'overkoepelende legenda'





Top10NL © Kadaster



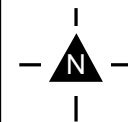
Legger Rijkswaterstaatswerken Waterwet - bovenaanzicht

Amsterdam-Rijnkanaal

Rijkswaterstaat Midden-Nederland

Versie: 2.0
 Status: Definitief
 Datum: 13 oktober 2014

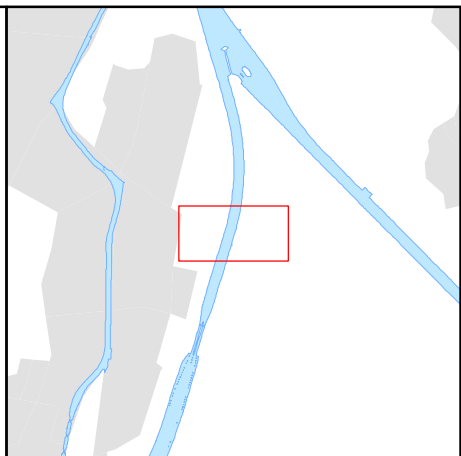
Kaartblad 100



schaal 1:2.500 (A3)

Legenda

Overige legenda-eenheden op blad 'overkoepelende legenda'





Top10NL © Kadaster



Rijkswaterstaat
Ministerie van Infrastructuur en Milieu

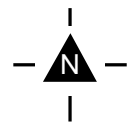
Legger Rijkswaterstaatswerken Waterwet - bovenaanzicht

Amsterdam-Rijnkanaal

Rijkswaterstaat Midden-Nederland

Versie: 2.0
Status: Definitief
Datum: 13 oktober 2014

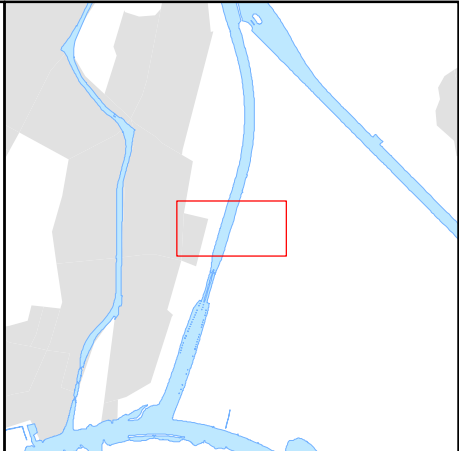
Kaartblad 101

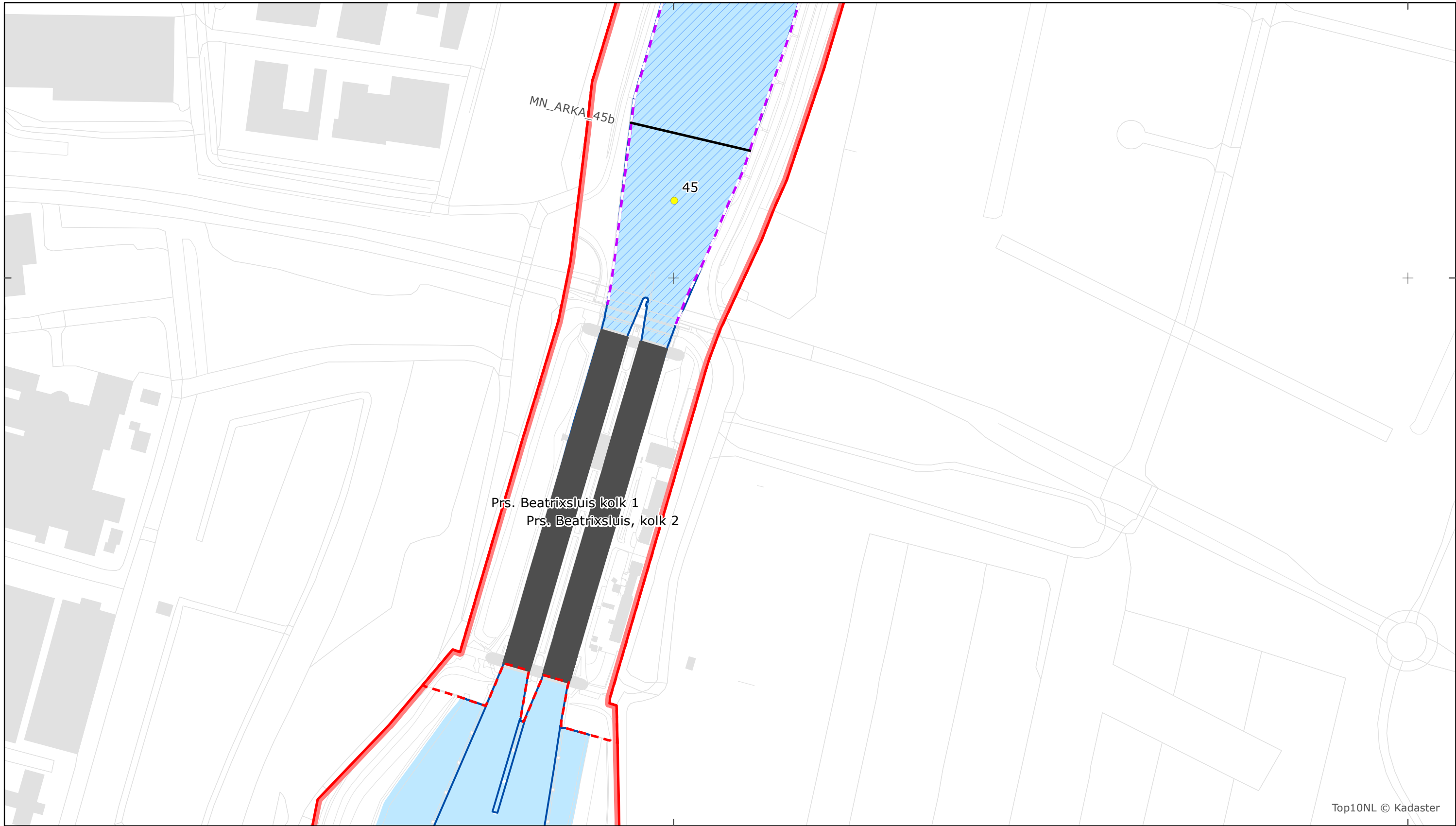


schaal 1:2.500 (A3)

Legenda

Overige legenda-eenheden op blad 'overkoepelende legenda'





Top10NL © Kadaster



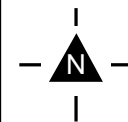
Legger Rijkswaterstaatswerken Waterwet - bovenaanzicht

Amsterdam-Rijnkanaal

Rijkswaterstaat Midden-Nederland

Versie: 2.0
 Status: Definitief
 Datum: 13 oktober 2014

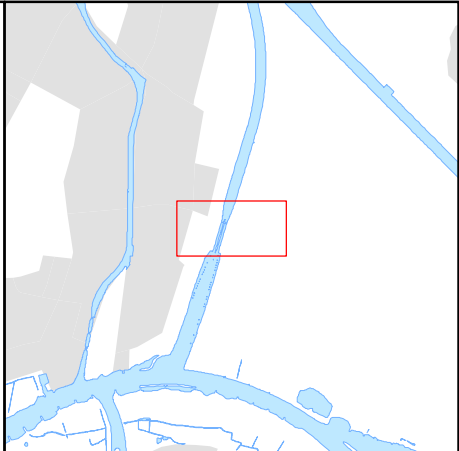
Kaartblad 102

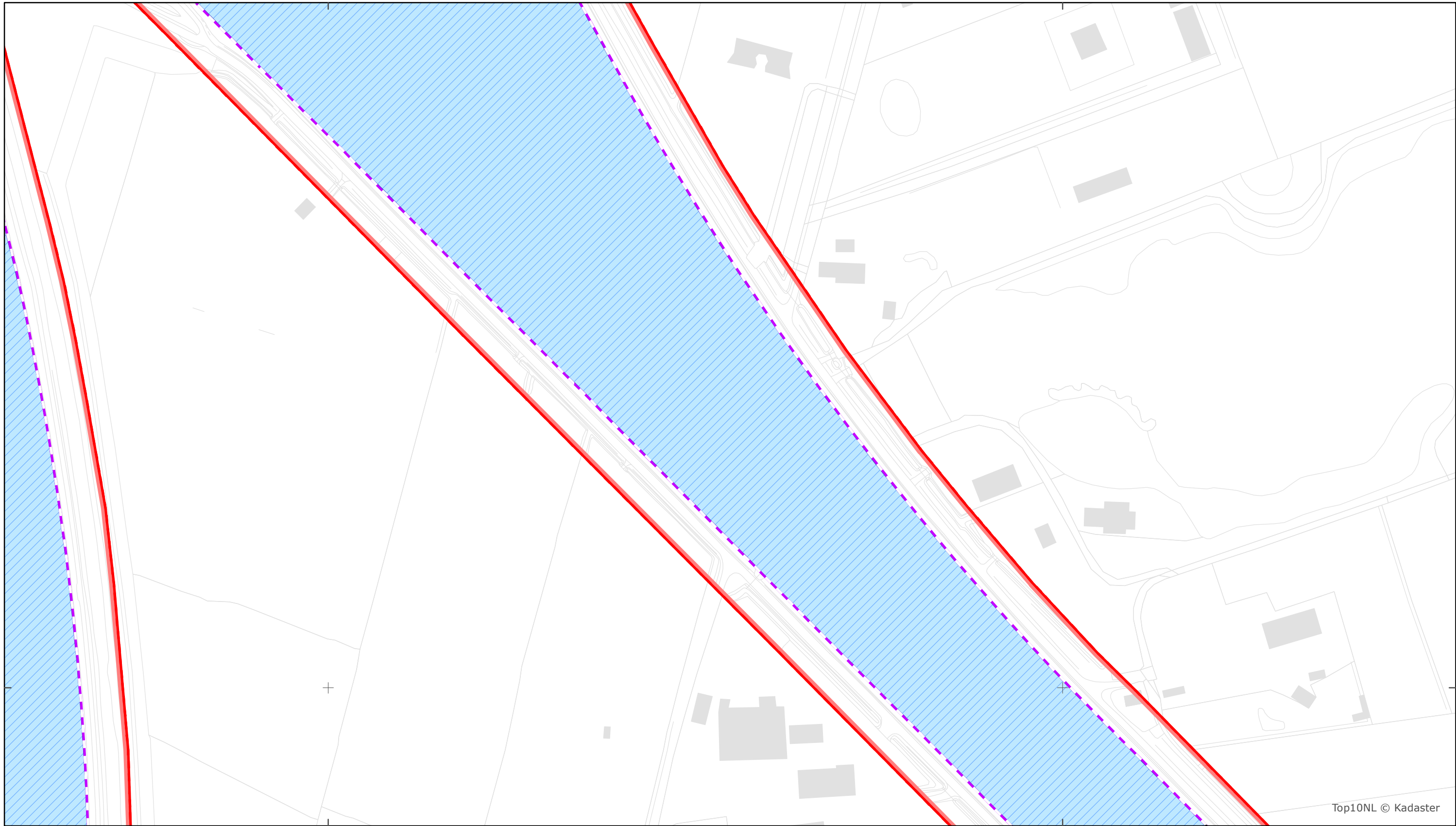


schaal 1:2.500 (A3)

Legenda

Overige legenda-eenheden op blad 'overkoepelende legenda'





Top10NL © Kadaster



Legger Rijkswaterstaatswerken Waterwet - bovenaanzicht
Amsterdam-Rijnkanaal

Rijkswaterstaat Midden-Nederland

Versie: 2.0
 Status: Definitief
 Datum: 13 oktober 2014

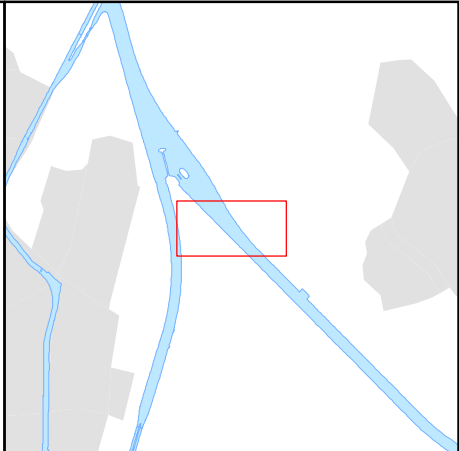
Kaartblad 103

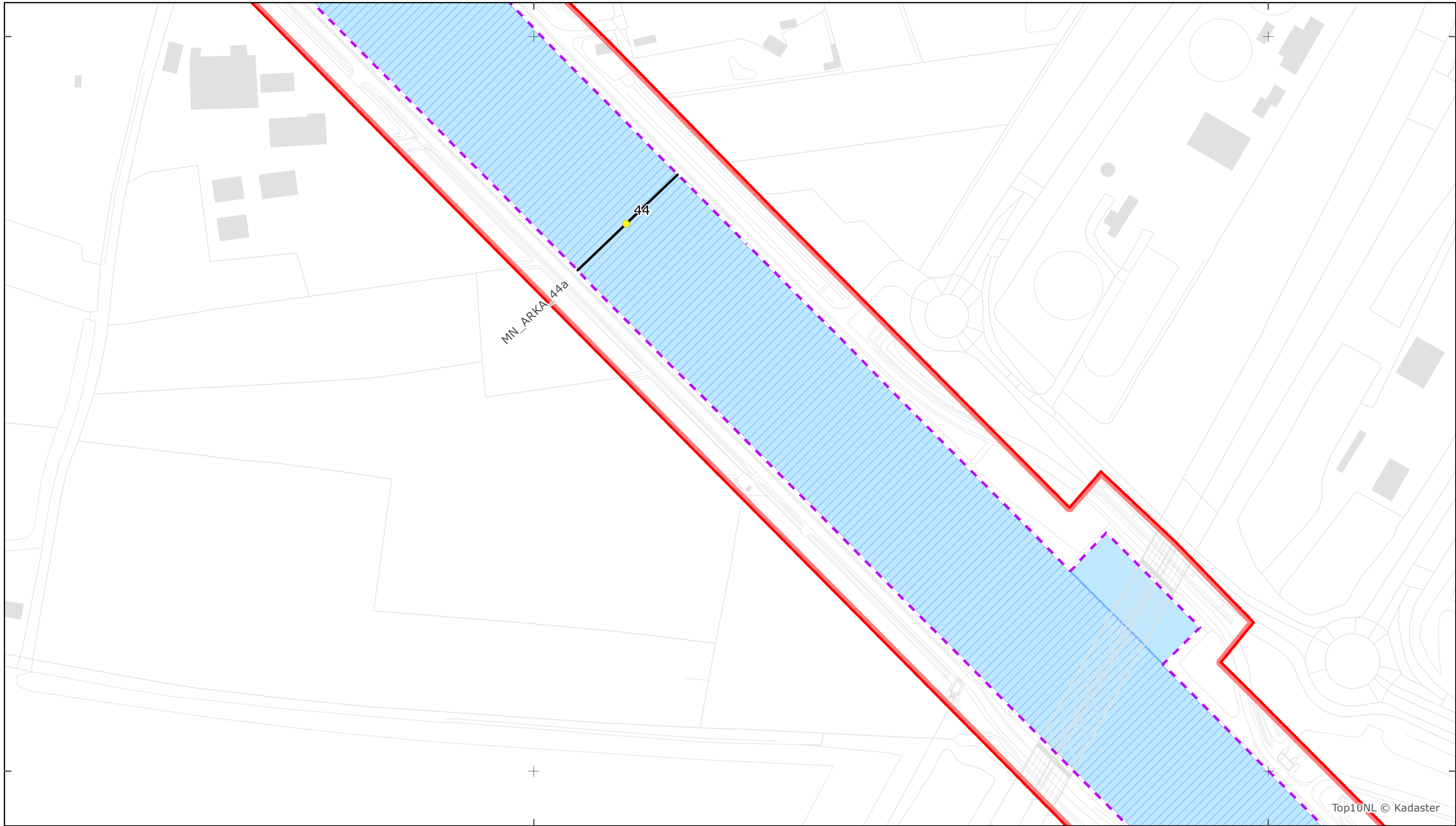


schaal 1:2.500 (A3)

Legenda

Overige legenda-eenheden op blad 'overkoepelende legenda'



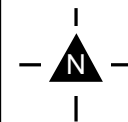


Legger Rijkswaterstaatswerken Waterwet - bovenaanzicht
 Amsterdam-Rijnkanaal

Rijkswaterstaat Midden-Nederland

Versie: 2.0
 Status: Definitief
 Datum: 13 oktober 2014

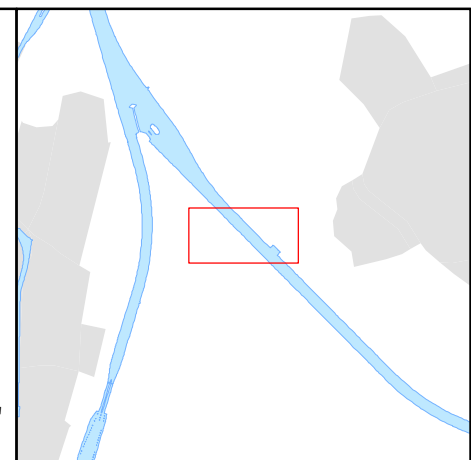
Kaartblad 104



schaal 1:2.500 (A3)

Legenda

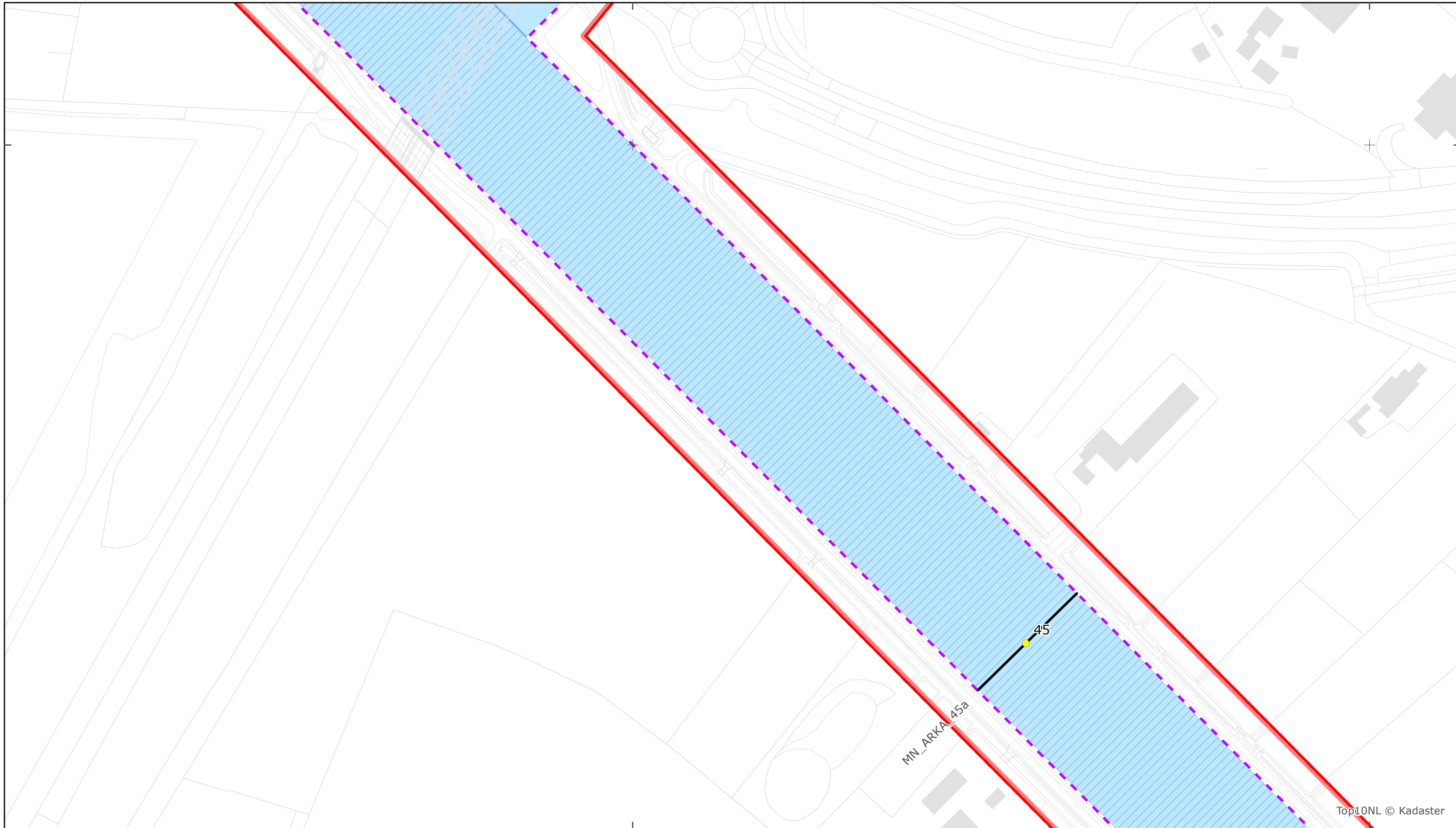
Overige legenda-eenheden op blad 'overkoepelende legenda'



137500

138000

448500



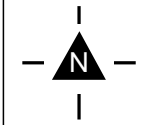
Top10NL © Kadaster



Legger Rijkswaterstaatswerken Waterwet - bovenaanzicht
Amsterdam-Rijnkanaal

Rijkswaterstaat Midden-Nederland
Versie: 2.0
Status: Definitief
Datum: 13 oktober 2014

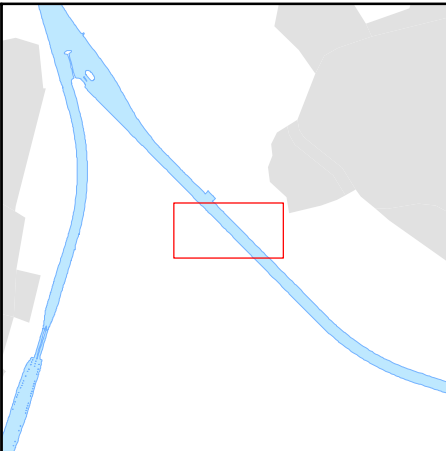
Kaartblad 105

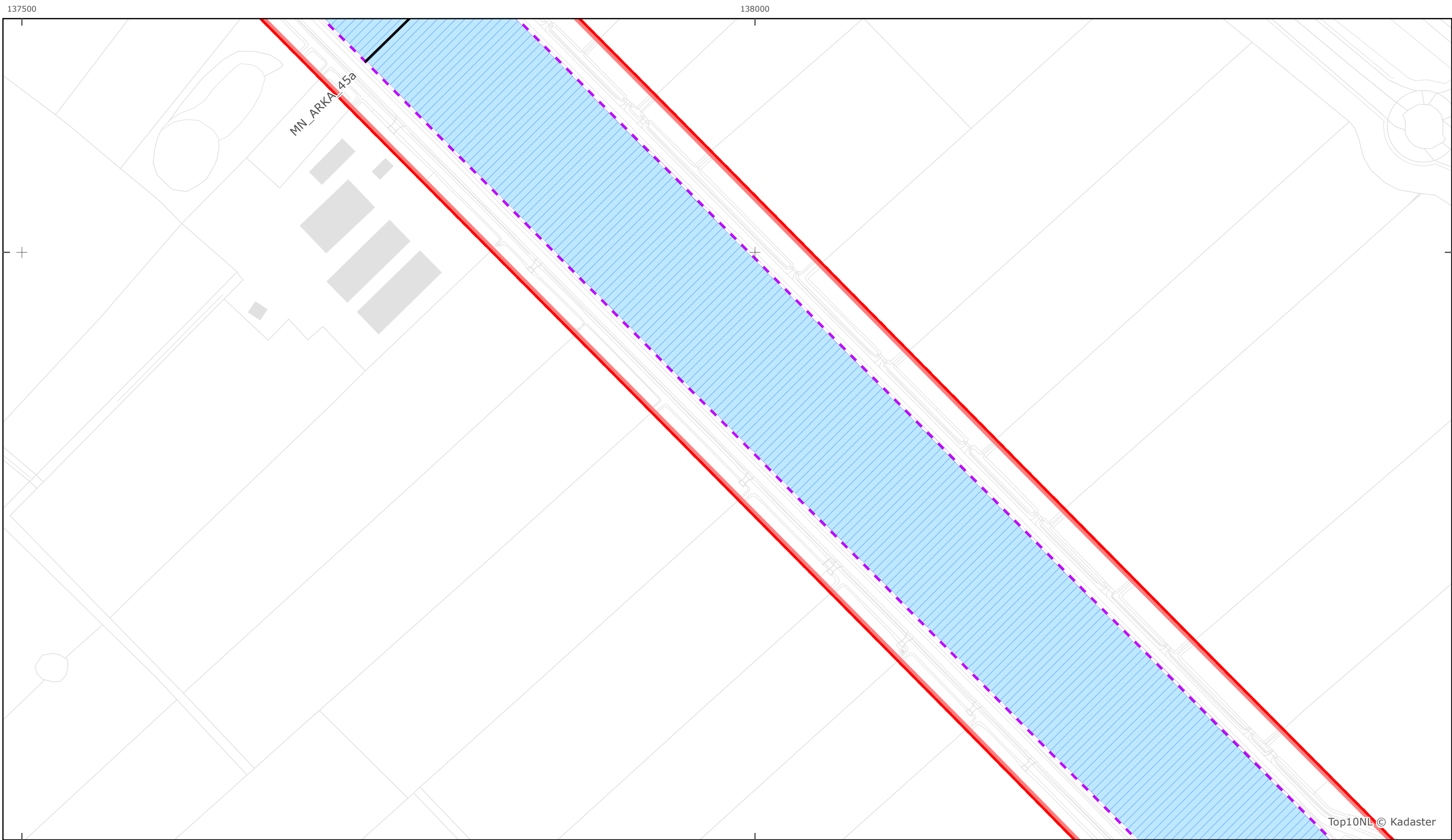


schaal 1:2.500 (A3)

Legenda

Overige legenda-eenheden op blad 'overkoepelende legenda'



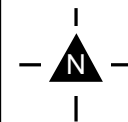


Legger Rijkswaterstaatswerken Waterwet - bovenaanzicht
 Amsterdam-Rijnkanaal

Rijkswaterstaat Midden-Nederland

Versie: 2.0
 Status: Definitief
 Datum: 13 oktober 2014

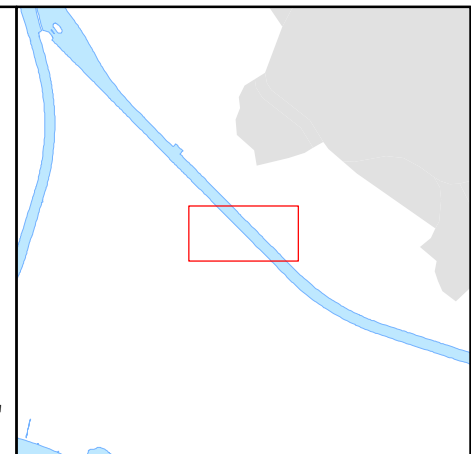
Kaartblad 106

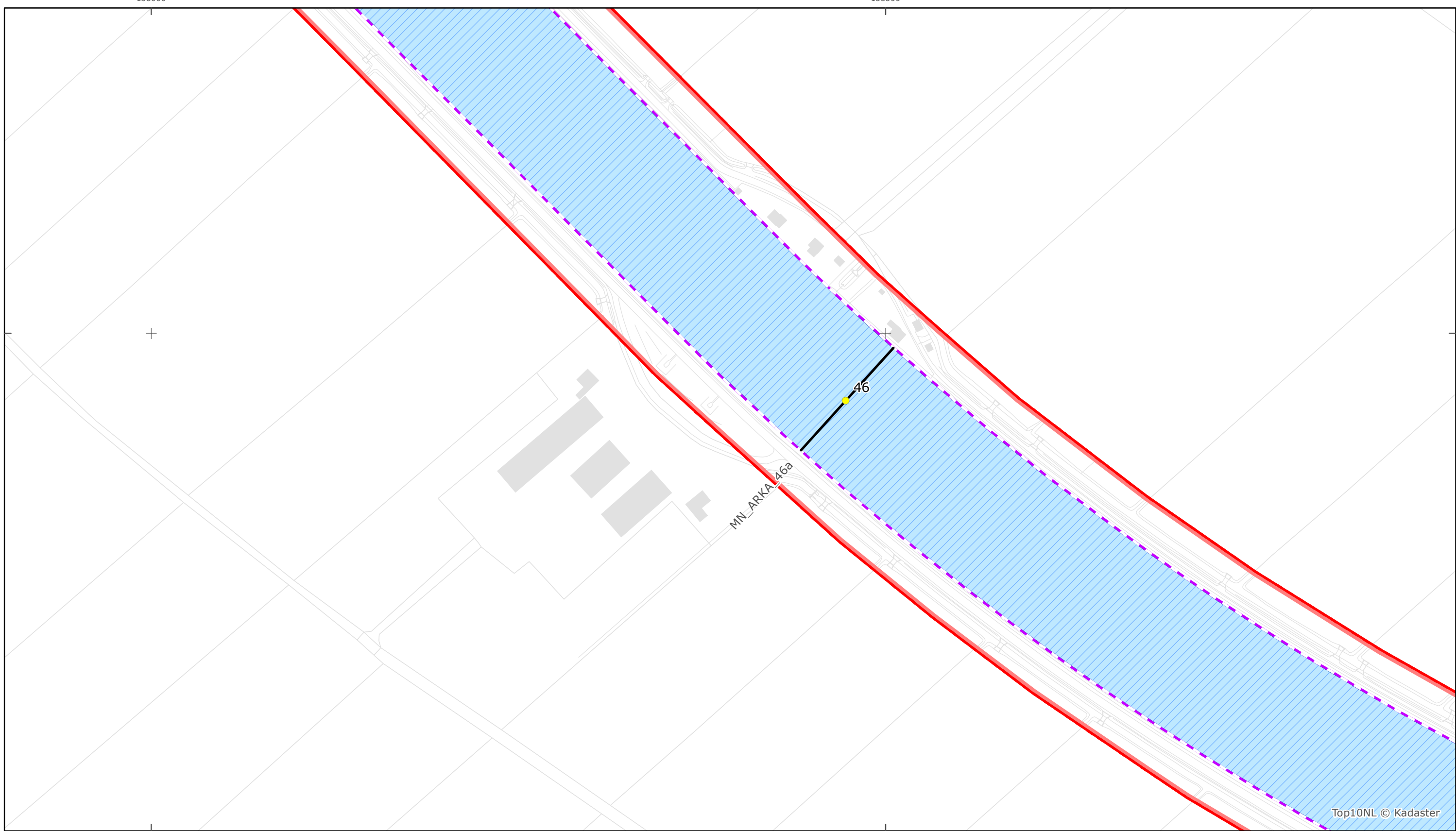


schaal 1:2.500 (A3)

Legenda

Overige legenda-eenheden op blad 'overkoepelende legenda'





Top10NL © Kadaster



Legger Rijkswaterstaatswerken Waterwet - bovenaanzicht

Amsterdam-Rijnkanaal

Rijkswaterstaat Midden-Nederland

Versie: 2.0
 Status: Definitief
 Datum: 13 oktober 2014

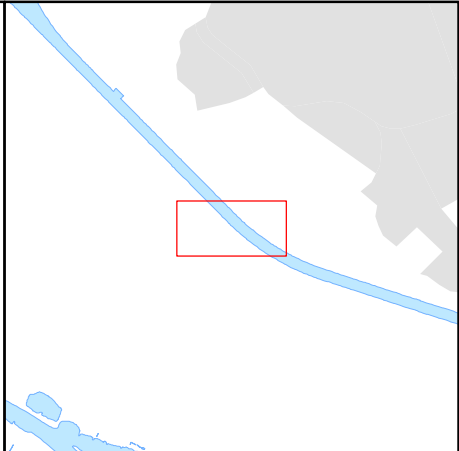
Kaartblad 107

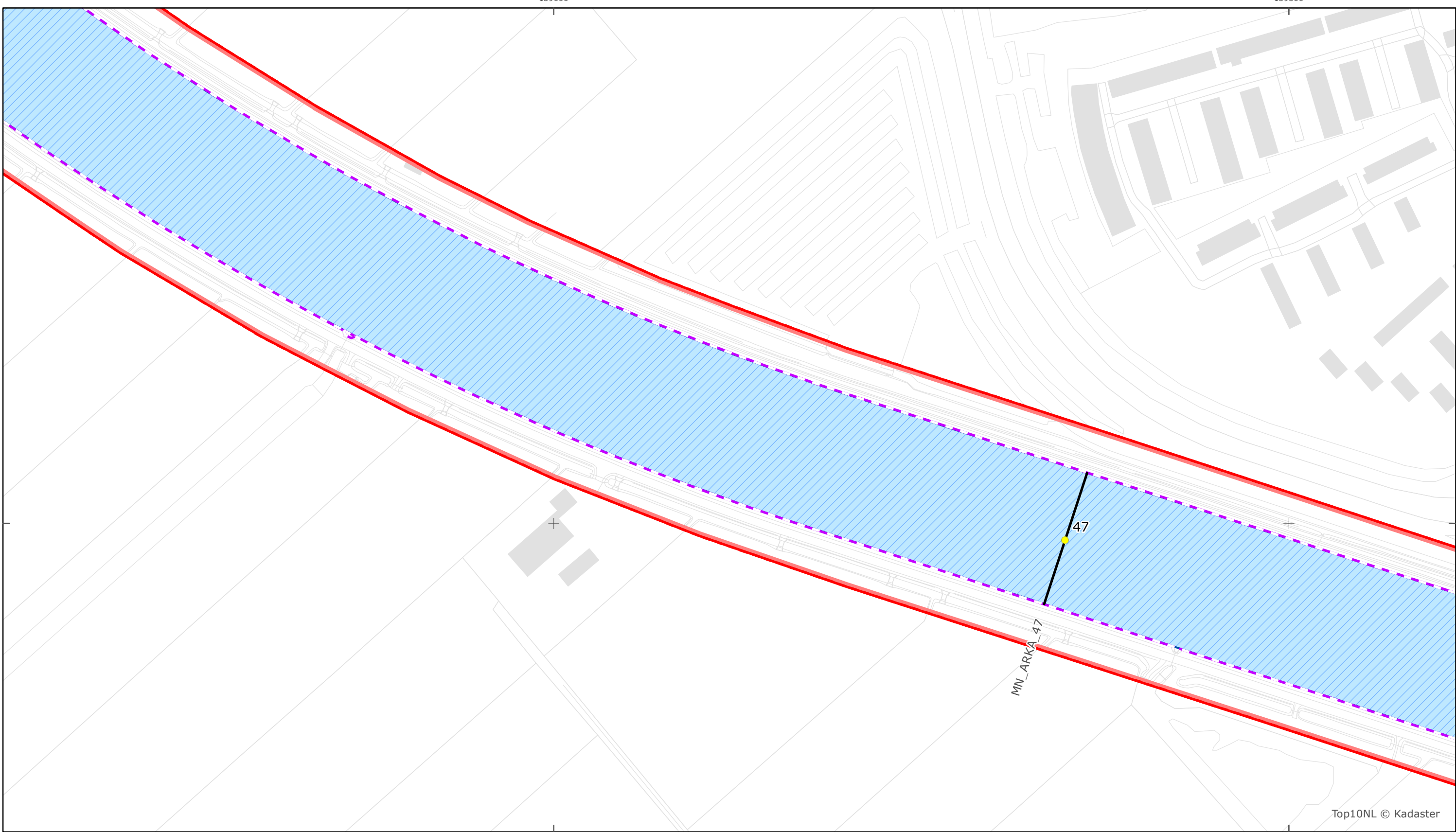


schaal 1:2.500 (A3)

Legenda

Overige legenda-eenheden op blad 'overkoepelende legenda'





Top10NL © Kadaster

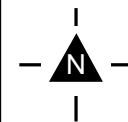


Legger Rijkswaterstaatswerken Waterwet - bovenaanzicht
 Amsterdam-Rijnkanaal

Rijkswaterstaat Midden-Nederland

Versie: 2.0
 Status: Definitief
 Datum: 13 oktober 2014

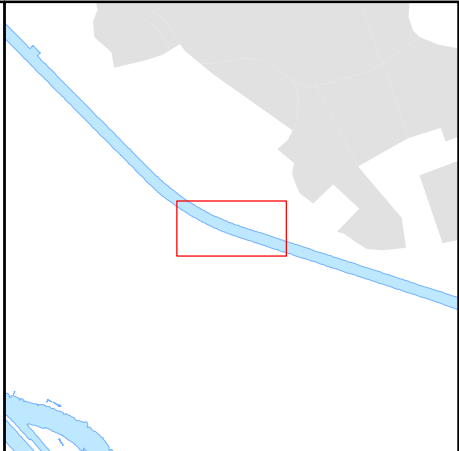
Kaartblad 108

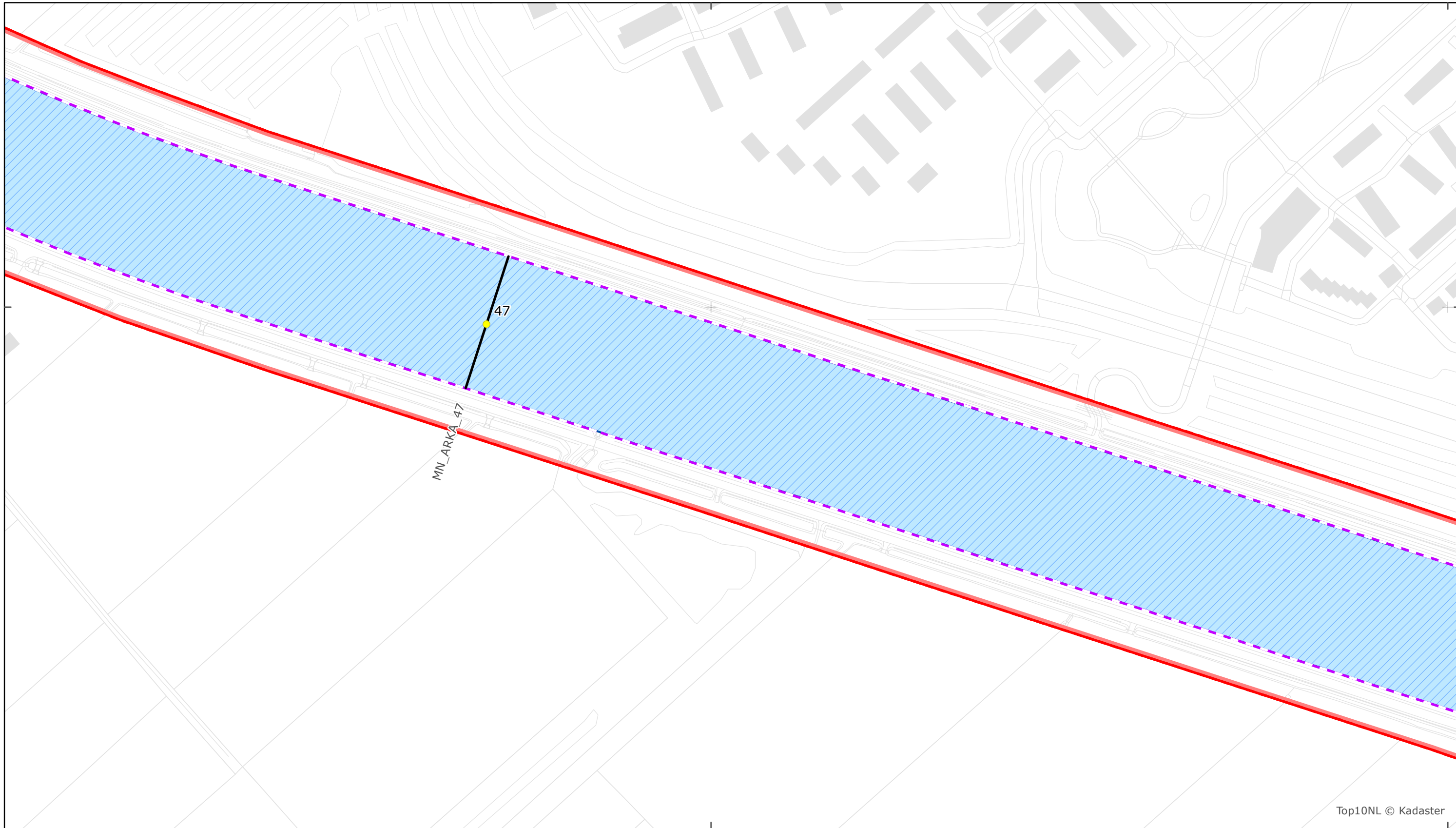


schaal 1:2.500 (A3)

Legenda

Overige legenda-eenheden op blad 'overkoepelende legenda'





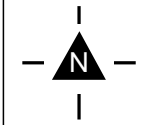
Top10NL © Kadaster



Legger Rijkswaterstaatswerken Waterwet - bovenaanzicht
Amsterdam-Rijnkanaal

Rijkswaterstaat Midden-Nederland
Versie: 2.0
Status: Definitief
Datum: 13 oktober 2014

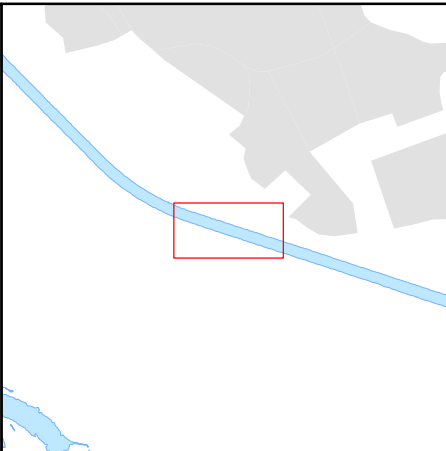
Kaartblad 109



schaal 1:2.500 (A3)

Legenda

Overige legenda-eenheden op blad 'overkoepelende legenda'





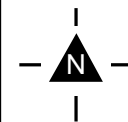
Legger Rijkswaterstaatswerken Waterwet - bovenaanzicht

Amsterdam-Rijnkanaal

Rijkswaterstaat Midden-Nederland

Versie: 2.0
Status: Definitief
Datum: 13 oktober 2014

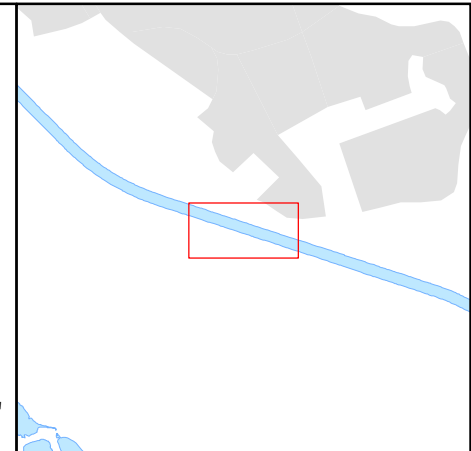
Kaartblad 110



schaal 1:2.500 (A3)

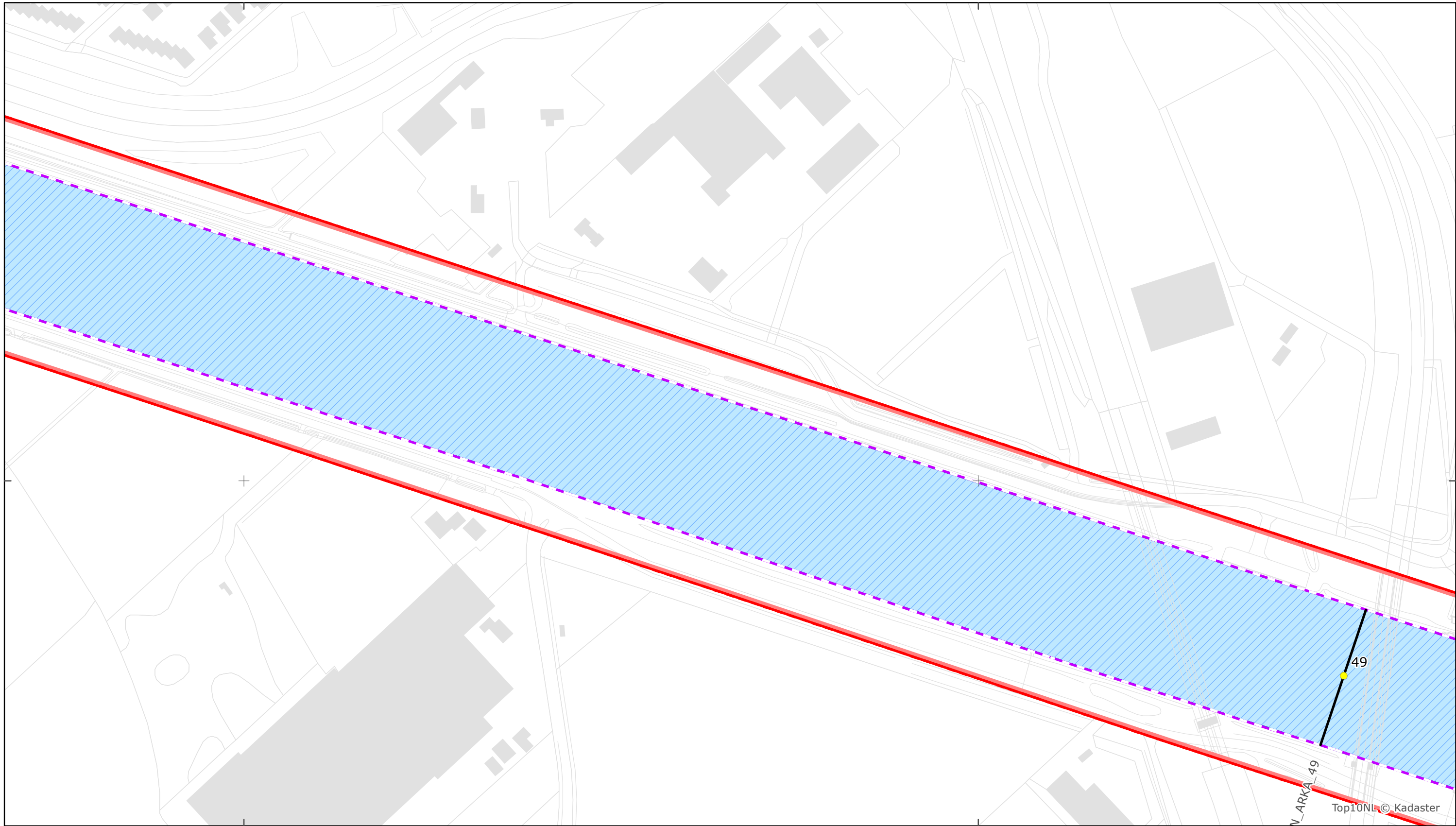
Legenda

Overige legenda-eenheden op blad 'overkoepelende legenda'



447000

446500

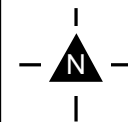


Legger Rijkswaterstaatswerken Waterwet - bovenaanzicht
 Amsterdam-Rijnkanaal

Rijkswaterstaat Midden-Nederland

Versie: 2.0
 Status: Definitief
 Datum: 13 oktober 2014

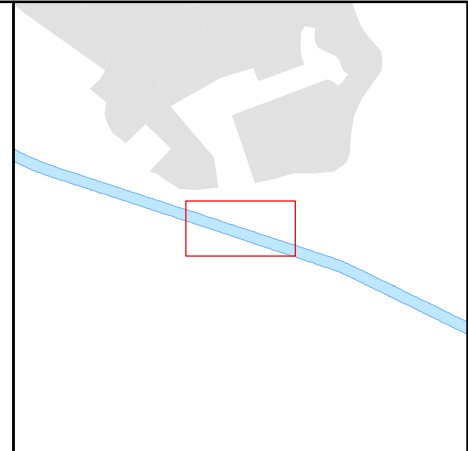
Kaartblad 111



schaal 1:2.500 (A3)

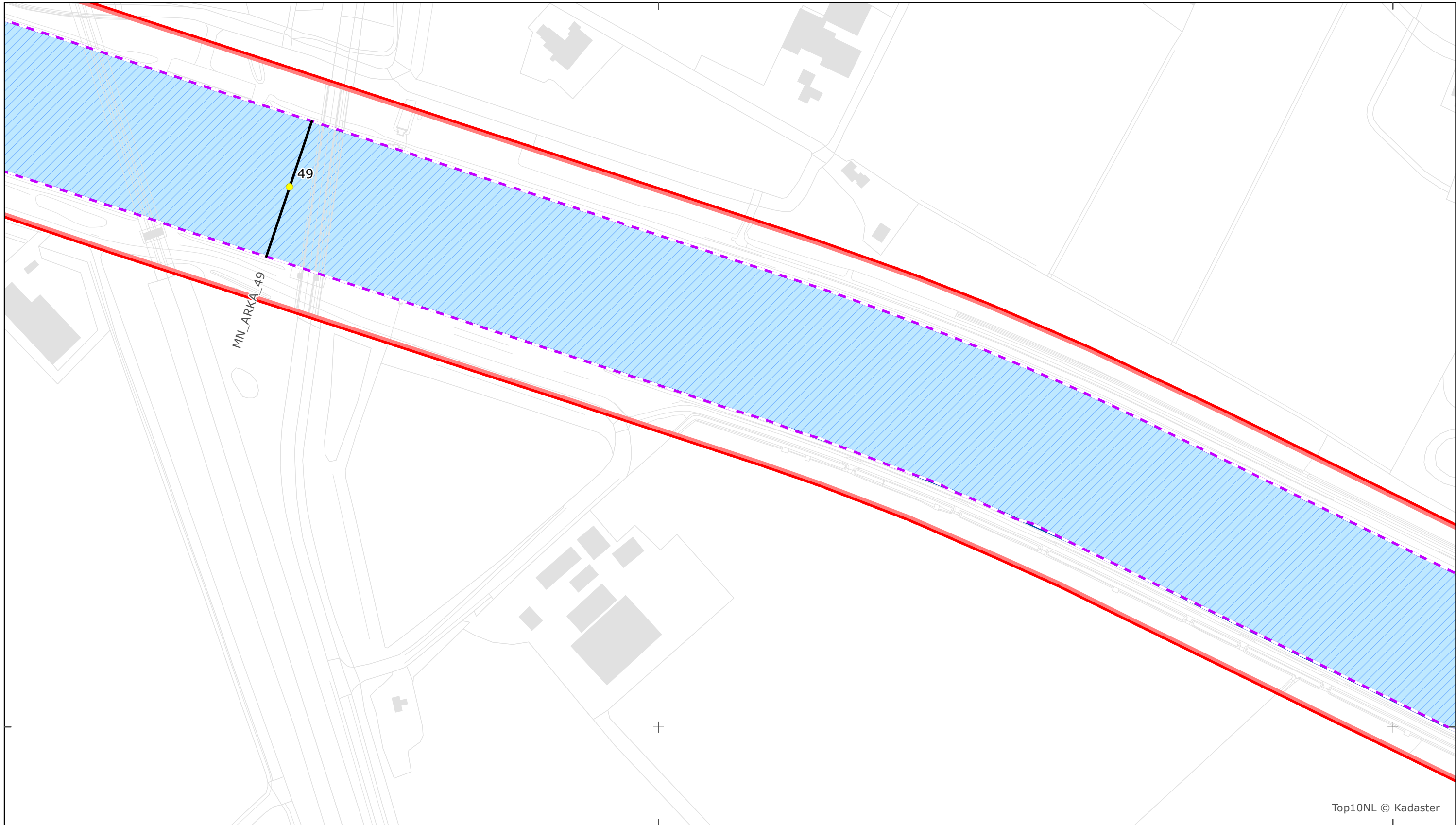
Legenda

Overige legenda-eenheden op blad 'overkoepelende legenda'



V_ARKA_49

Top10NL © Kadaster



Top10NL © Kadaster

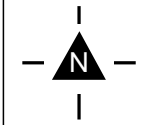
446000



Legger Rijkswaterstaatswerken Waterwet - bovenaanzicht
Amsterdam-Rijnkanaal

Rijkswaterstaat Midden-Nederland
Versie: 2.0
Status: Definitief
Datum: 13 oktober 2014

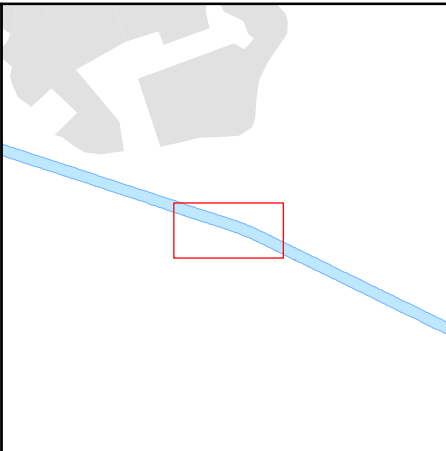
Kaartblad 112

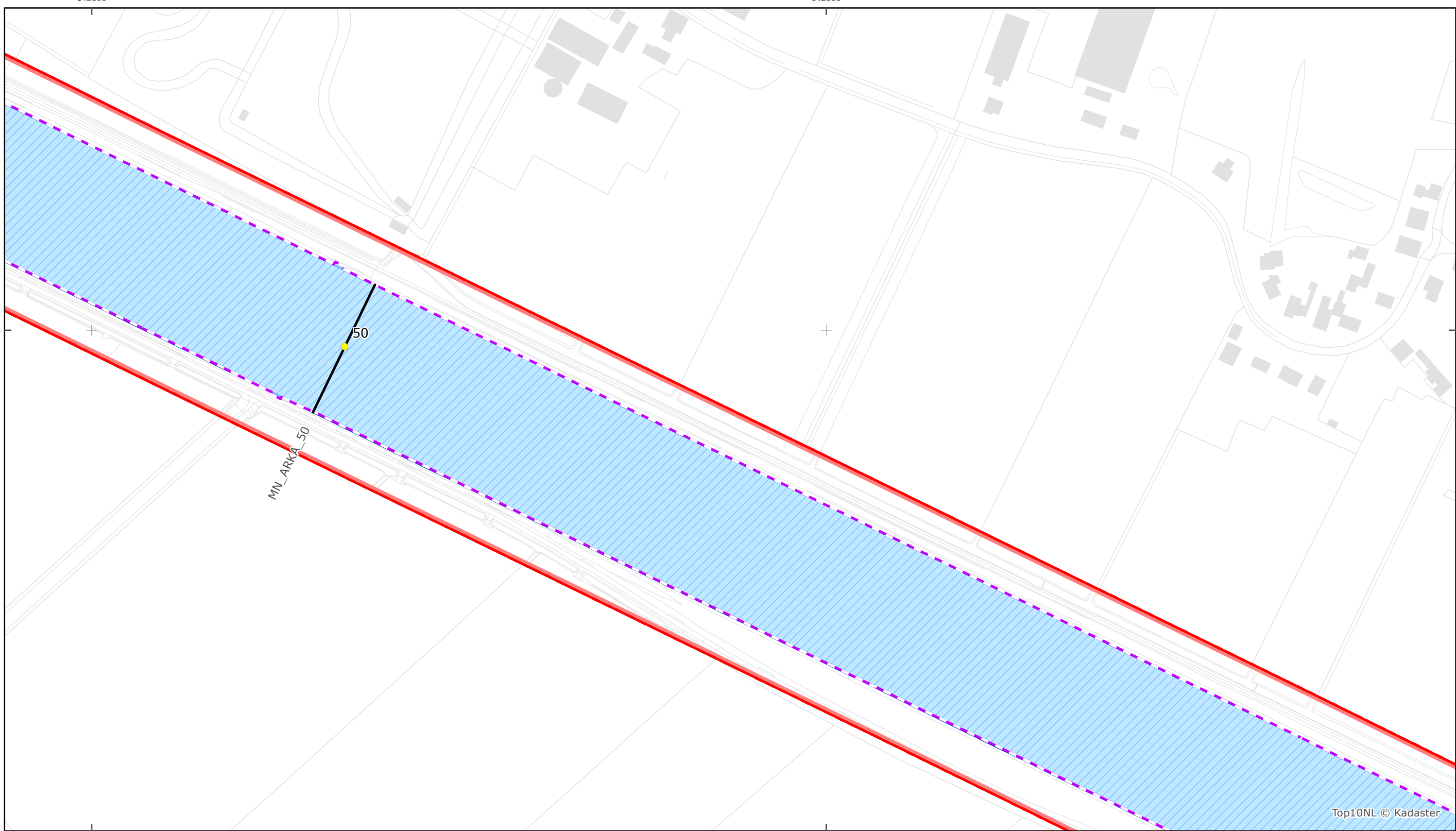


schaal 1:2.500 (A3)

Legenda

Overige legenda-eenheden op blad 'overkoepelende legenda'





Top10NL © Kadaster



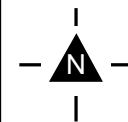
Legger Rijkswaterstaatswerken Waterwet - bovenaanzicht

Amsterdam-Rijnkanaal

Rijkswaterstaat Midden-Nederland

Versie: 2.0
 Status: Definitief
 Datum: 13 oktober 2014

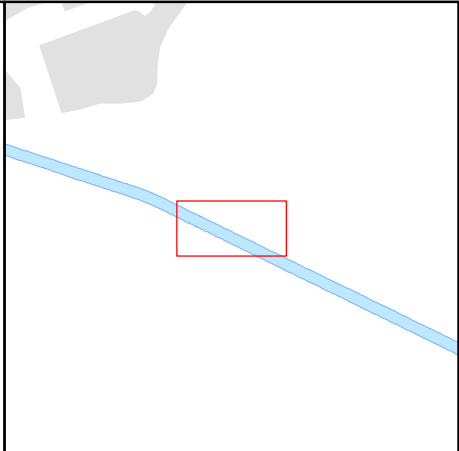
Kaartblad 113

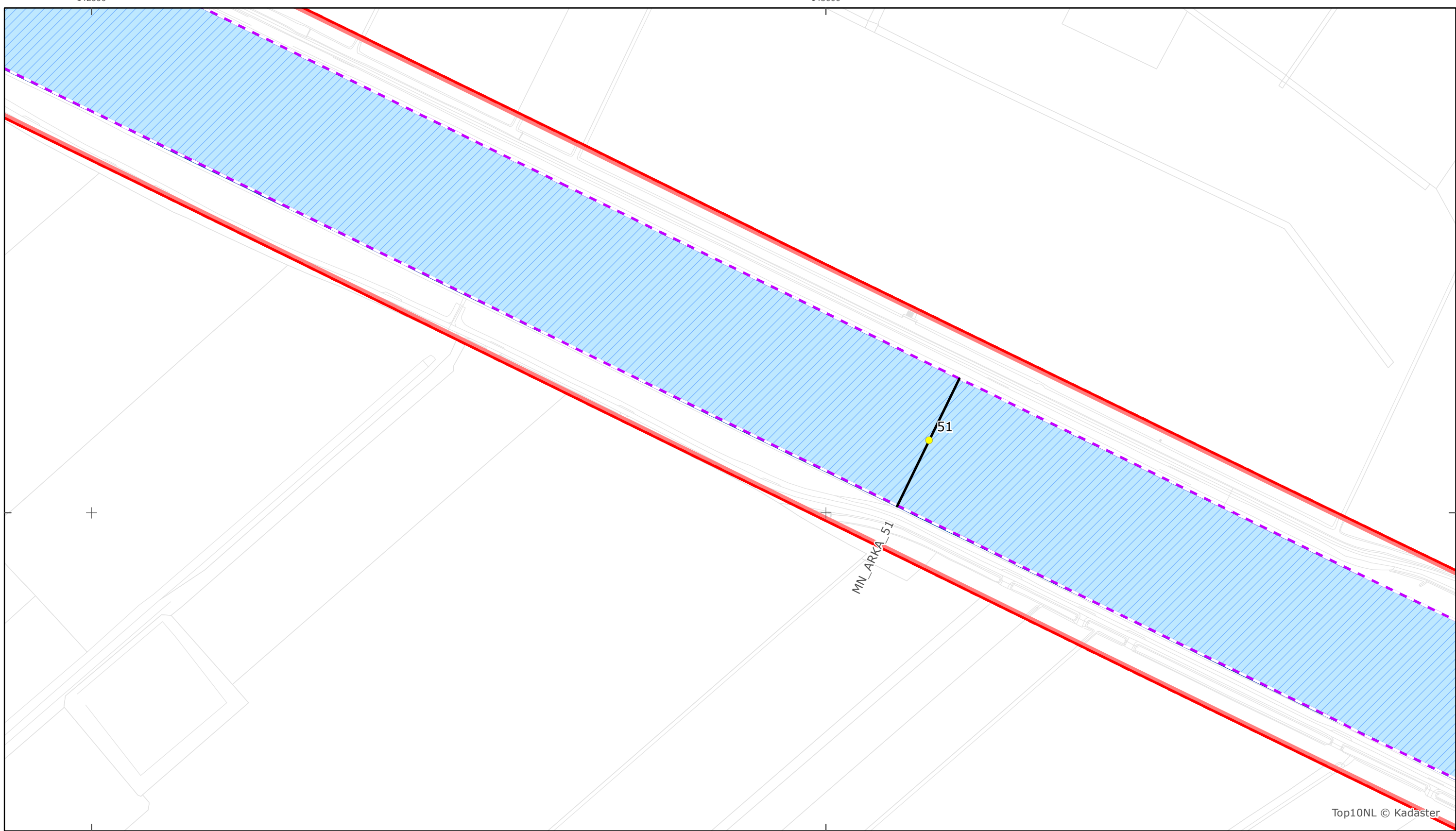


schaal 1:2.500 (A3)

Legenda

Overige legenda-eenheden op blad 'overkoepelende legenda'





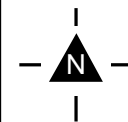
Legger Rijkswaterstaatswerken Waterwet - bovenaanzicht

Amsterdam-Rijnkanaal

Rijkswaterstaat Midden-Nederland

Versie: 2.0
Status: Definitief
Datum: 13 oktober 2014

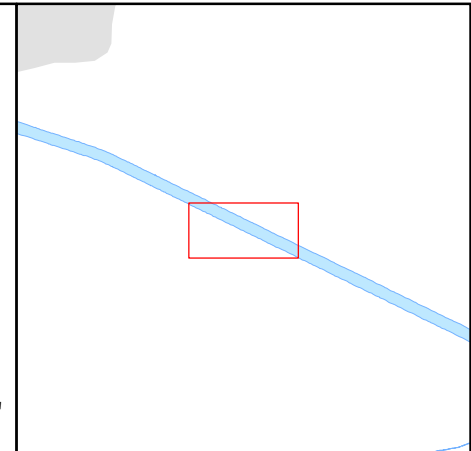
Kaartblad 114

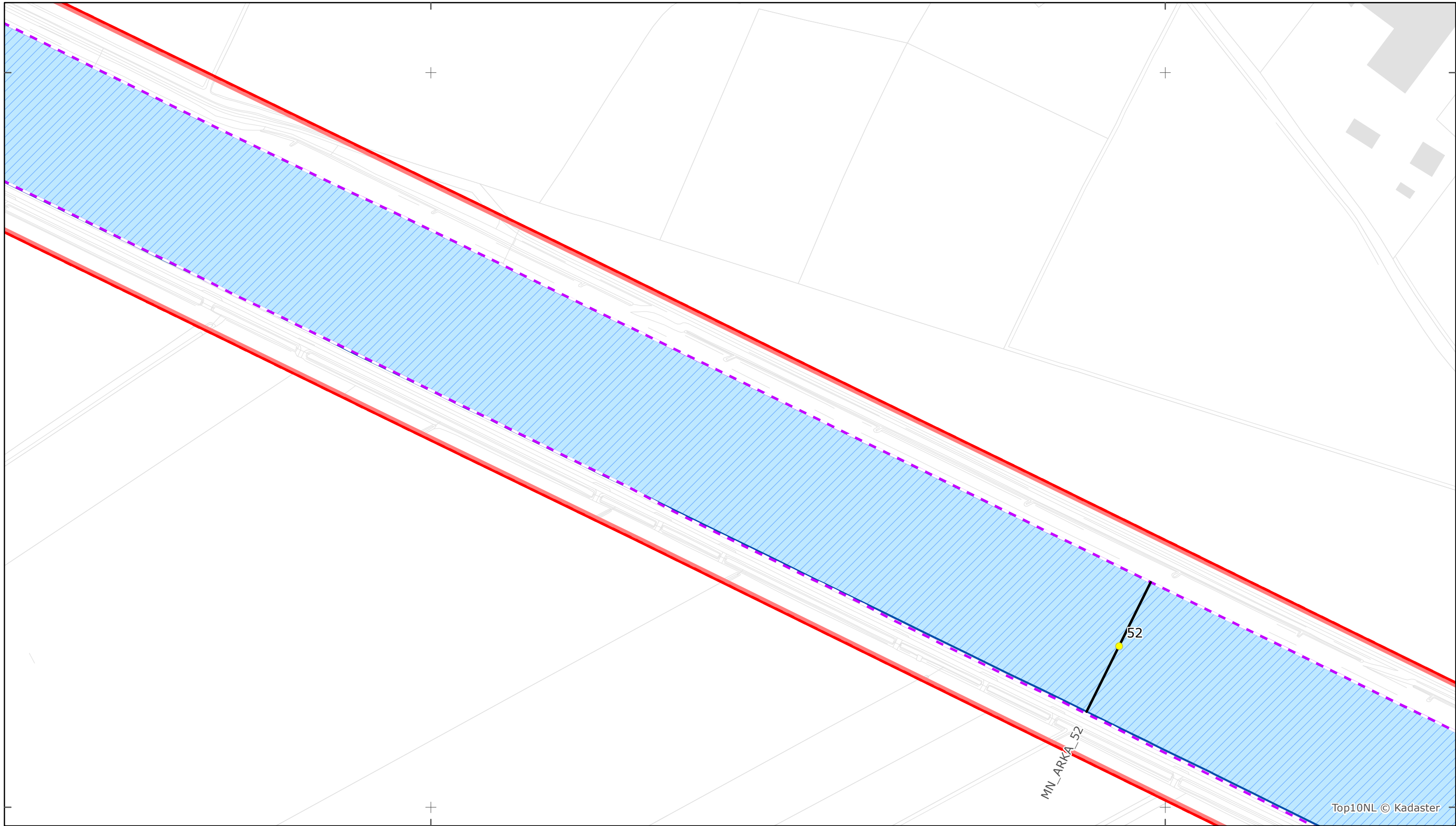


schaal 1:2.500 (A3)

Legenda

Overige legenda-eenheden op blad 'overkoepelende legenda'





Top10NL © Kadaster



Legger Rijkswaterstaatswerken Waterwet - bovenaanzicht

Amsterdam-Rijnkanaal

Rijkswaterstaat Midden-Nederland

Versie: 2.0
 Status: Definitief
 Datum: 13 oktober 2014

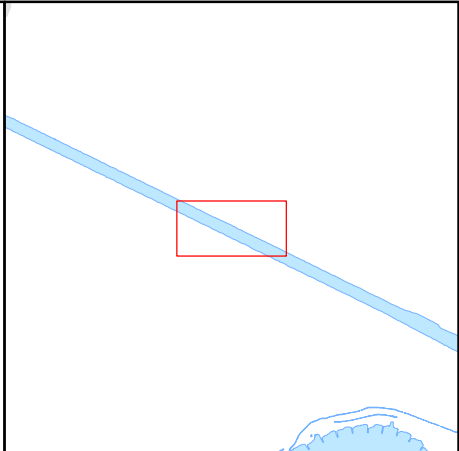
Kaartblad 115



schaal 1:2.500 (A3)

Legenda

Overige legenda-eenheden op blad 'overkoepelende legenda'





Top10NL © Kadaster



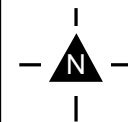
Legger Rijkswaterstaatswerken Waterwet - bovenaanzicht

Amsterdam-Rijnkanaal

Rijkswaterstaat Midden-Nederland

Versie: 2.0
 Status: Definitief
 Datum: 13 oktober 2014

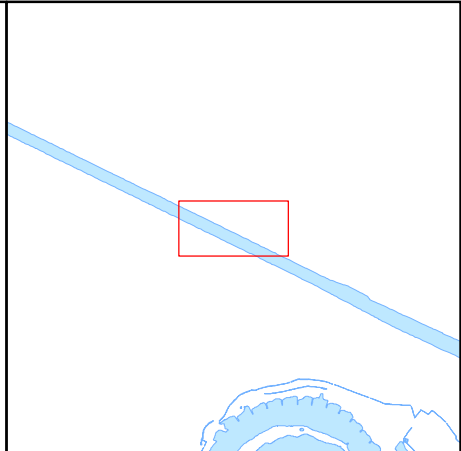
Kaartblad 116

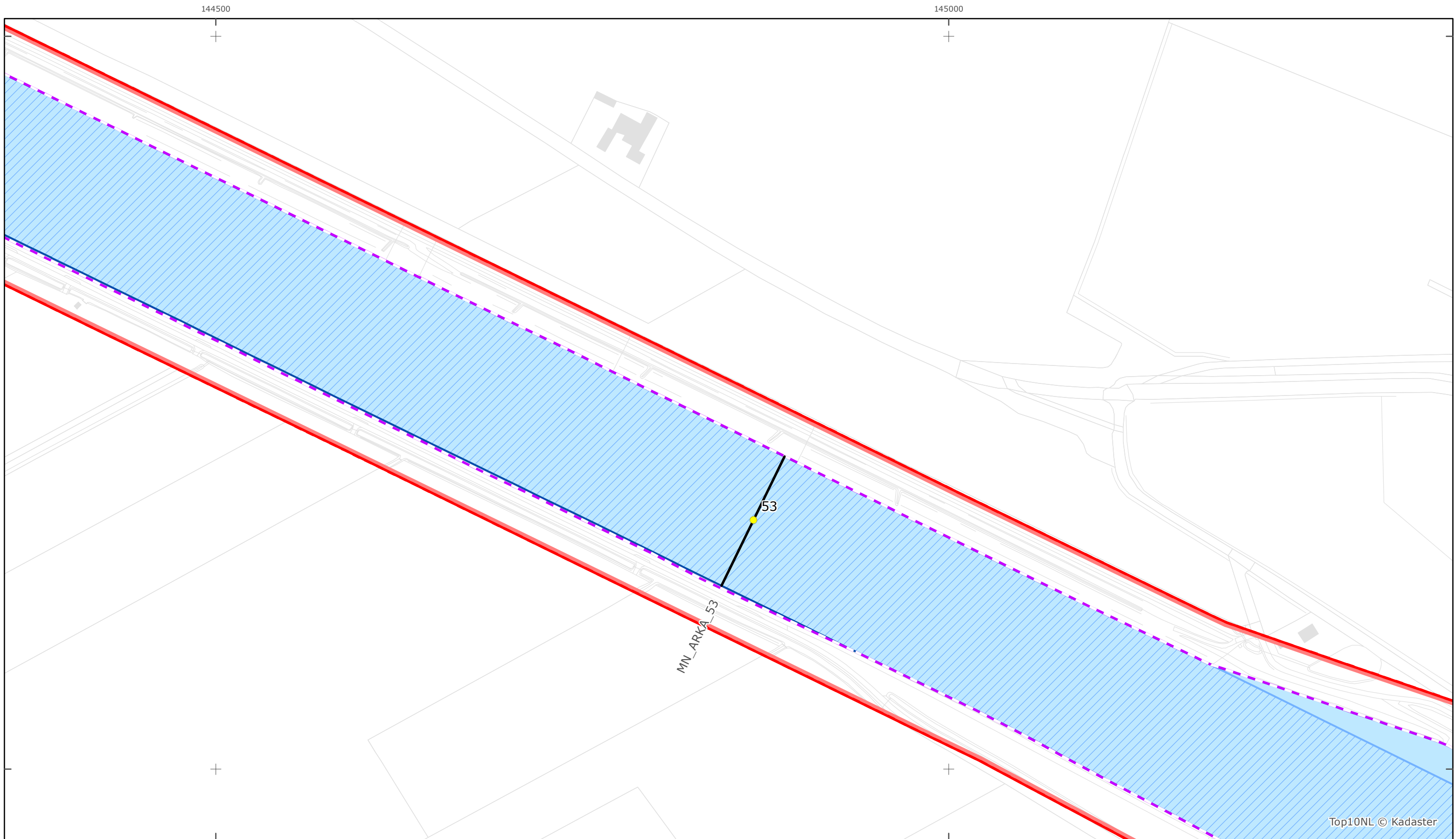


schaal 1:2.500 (A3)

Legenda

Overige legenda-eenheden op blad 'overkoepelende legenda'





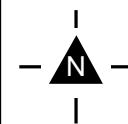
Legger Rijkswaterstaatswerken Waterwet - bovenaanzicht

Amsterdam-Rijnkanaal

Rijkswaterstaat Midden-Nederland

Versie: 2.0
 Status: Definitief
 Datum: 13 oktober 2014

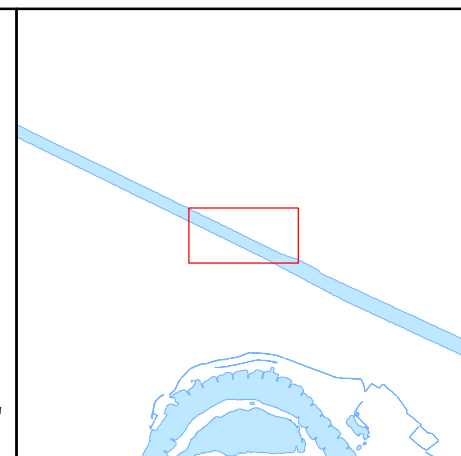
Kaartblad 117

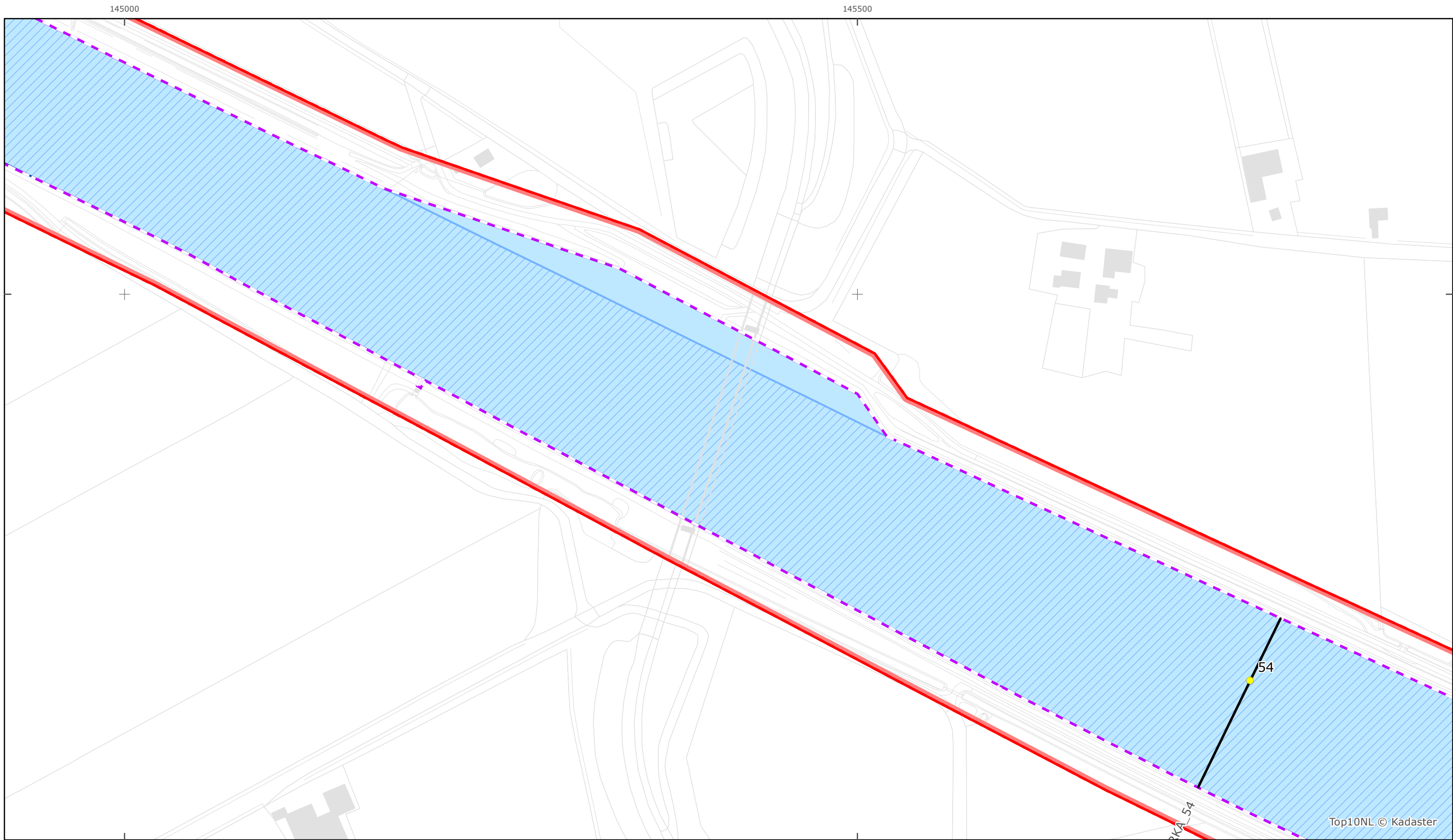


schaal 1:2.500 (A3)

Legenda

Overige legenda-eenheden op blad 'overkoepelende legenda'





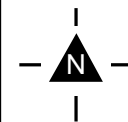
Legger Rijkswaterstaatswerken Waterwet - bovenaanzicht

Amsterdam-Rijnkanaal

Rijkswaterstaat Midden-Nederland

Versie: 2.0
Status: Definitief
Datum: 13 oktober 2014

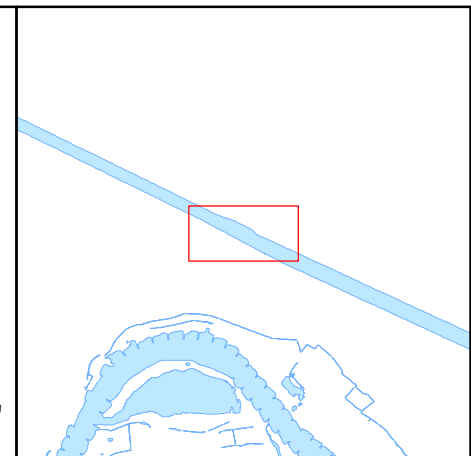
Kaartblad 118

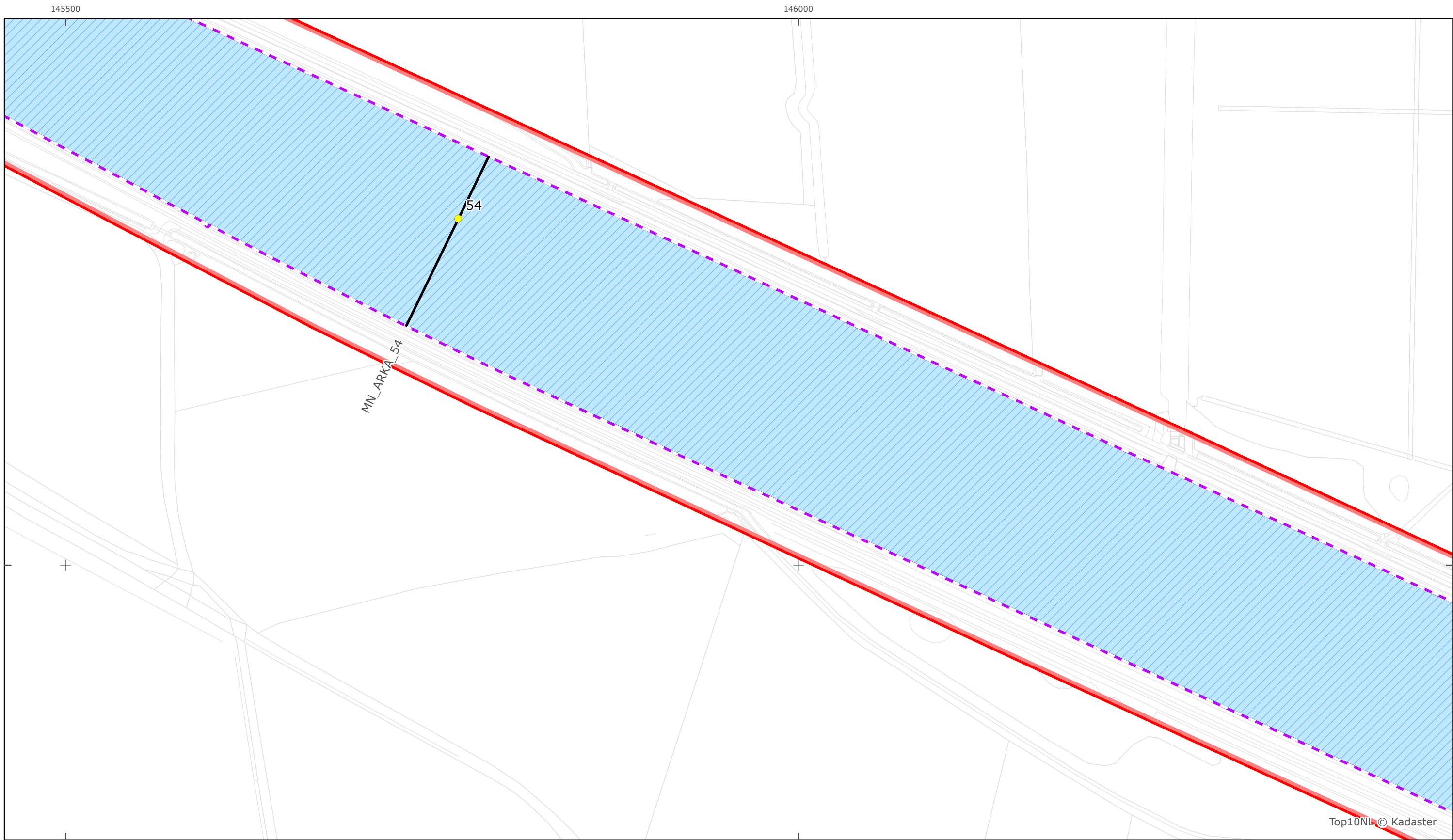


schaal 1:2.500 (A3)

Legenda

Overige legenda-eenheden op blad 'overkoepelende legenda'





Legger Rijkswaterstaatswerken Waterwet - bovenaanzicht

Amsterdam-Rijnkanaal

Rijkswaterstaat Midden-Nederland

Versie: 2.0
Status: Definitief
Datum: 13 oktober 2014

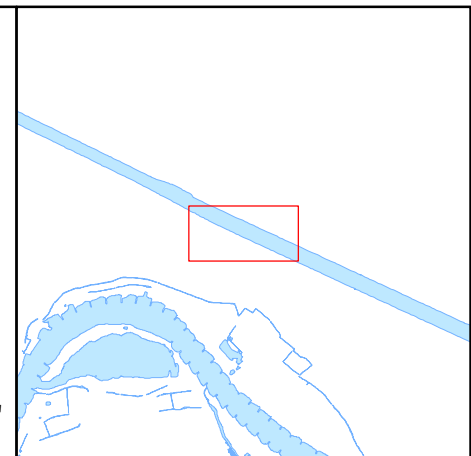
Kaartblad 119

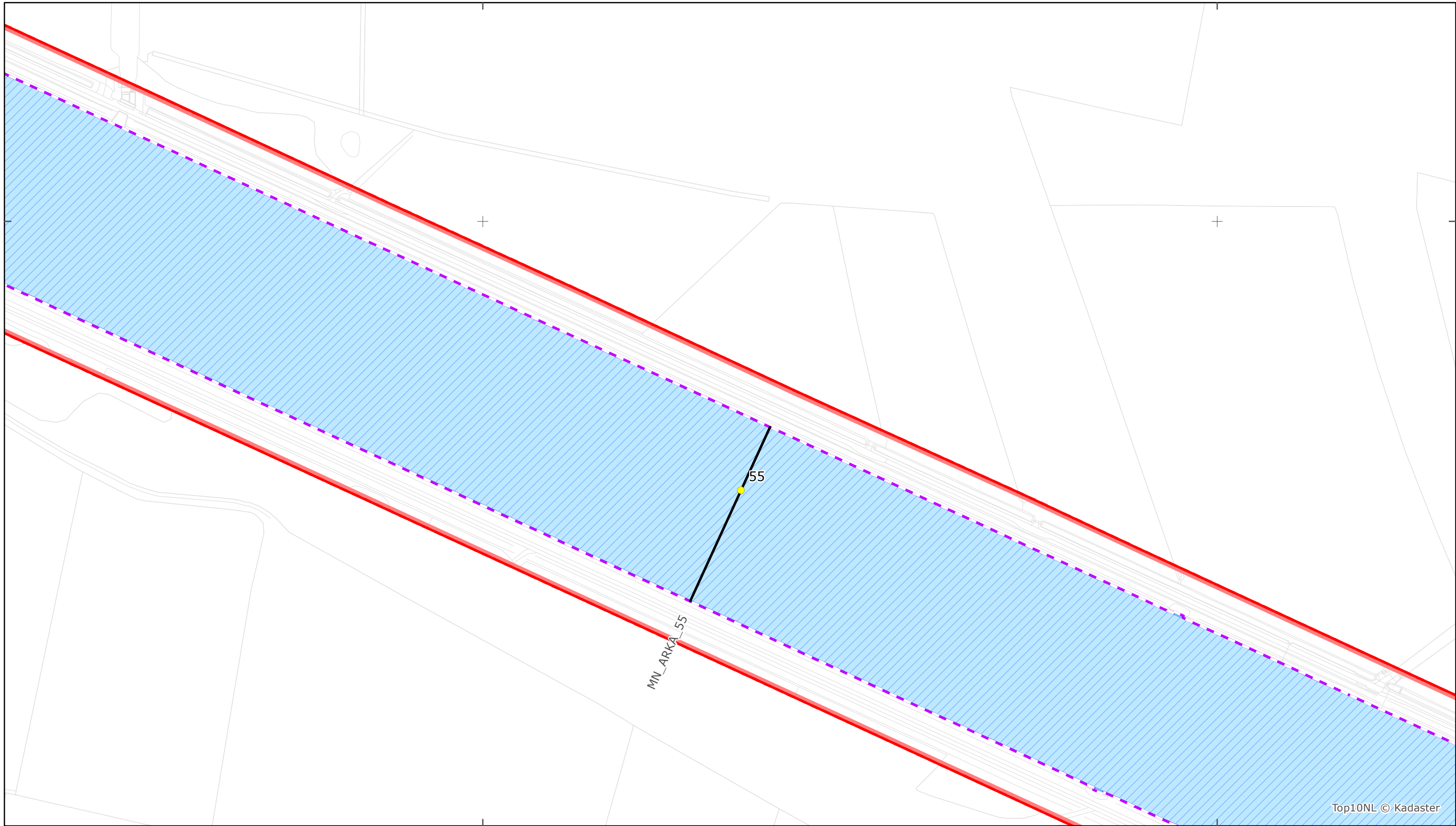


schaal 1:2.500 (A3)

Legenda

Overige legenda-eenheden op blad 'overkoepelende legenda'





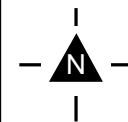
Legger Rijkswaterstaatswerken Waterwet - bovenaanzicht

Amsterdam-Rijnkanaal

Rijkswaterstaat Midden-Nederland

Versie: 2.0
Status: Definitief
Datum: 13 oktober 2014

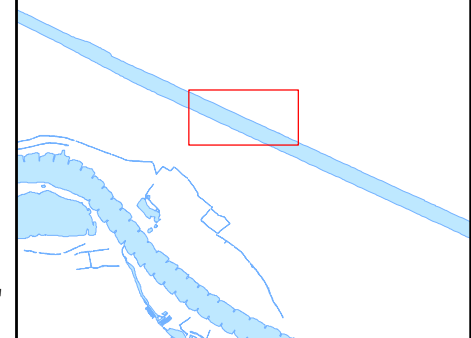
Kaartblad 120

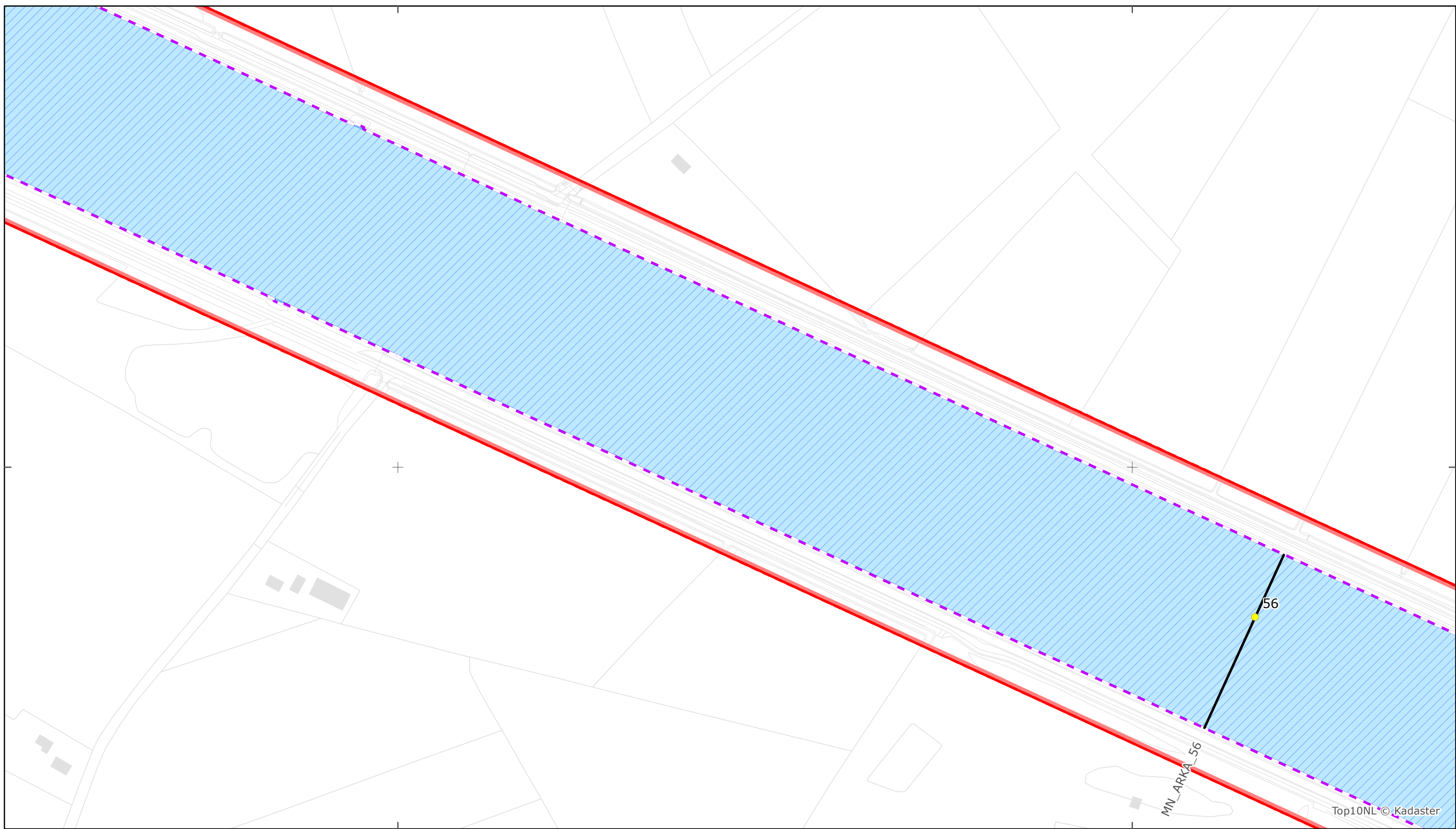


schaal 1:2.500 (A3)

Legenda

Overige legenda-eenheden op blad 'overkoepelende legenda'



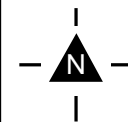


Legger Rijkswaterstaatswerken Waterwet - bovenaanzicht
 Amsterdam-Rijnkanaal

Rijkswaterstaat Midden-Nederland

Versie: 2.0
 Status: Definitief
 Datum: 13 oktober 2014

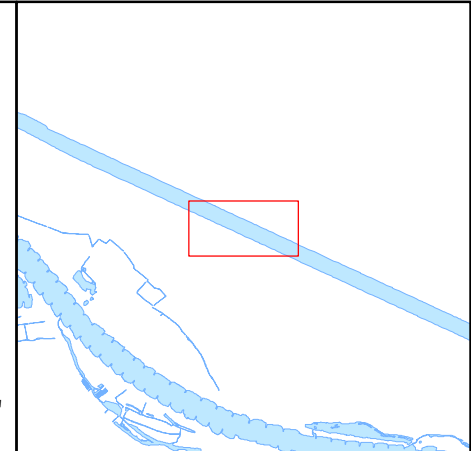
Kaartblad 121



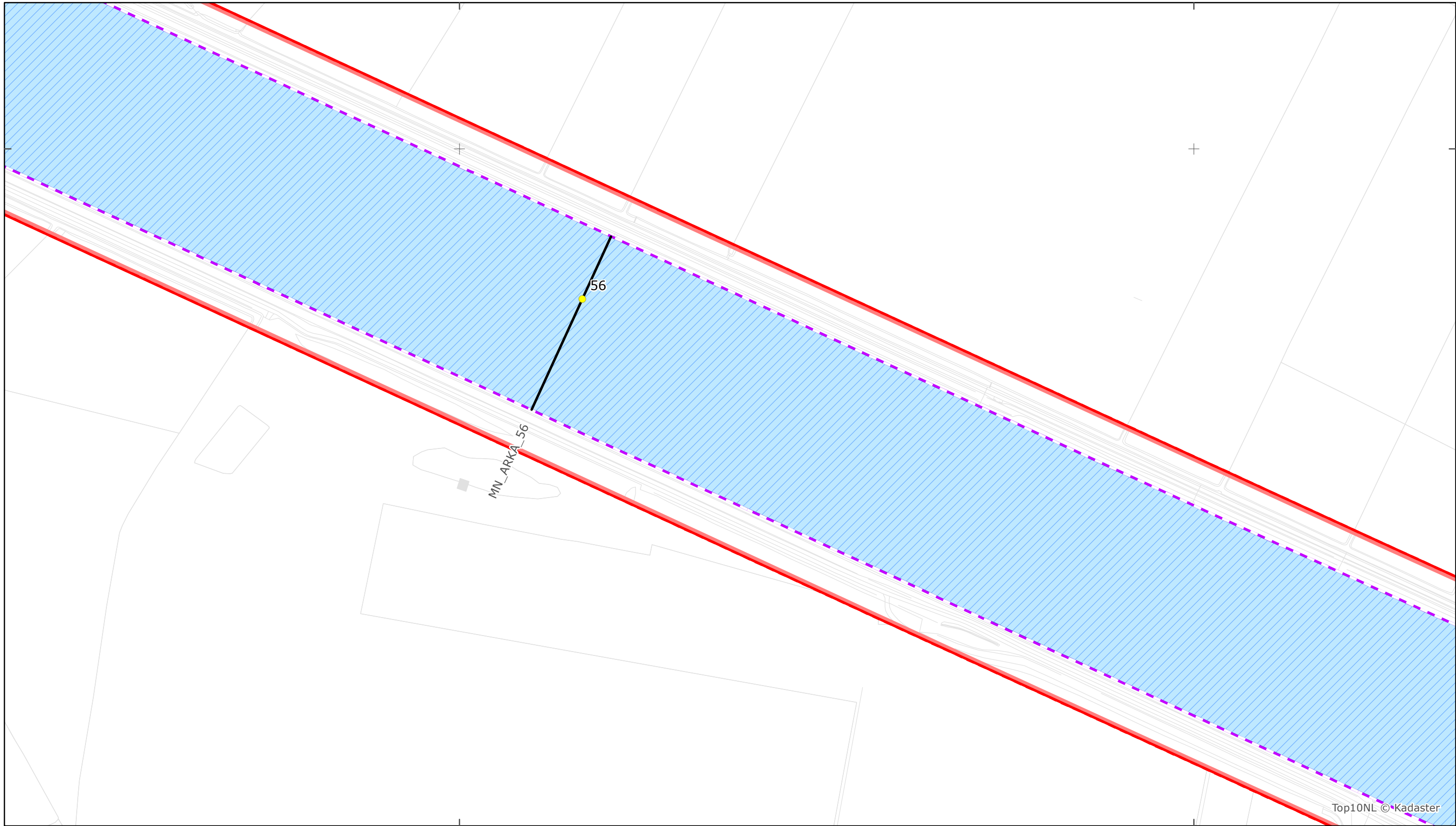
schaal 1:2.500 (A3)

Legenda

Overige legenda-eenheden op blad 'overkoepelende legenda'



Top10NL © Kadaster



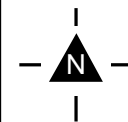
Legger Rijkswaterstaatswerken Waterwet - bovenaanzicht

Amsterdam-Rijnkanaal

Rijkswaterstaat Midden-Nederland

Versie: 2.0
Status: Definitief
Datum: 13 oktober 2014

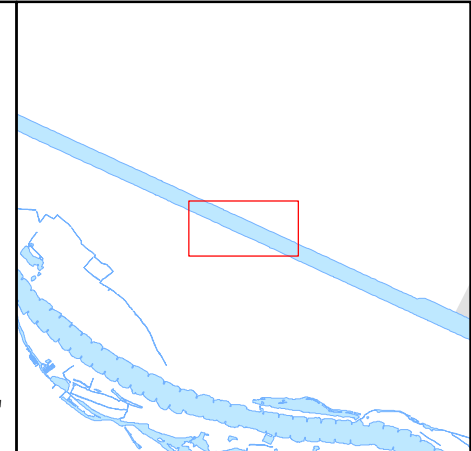
Kaartblad 122



schaal 1:2.500 (A3)

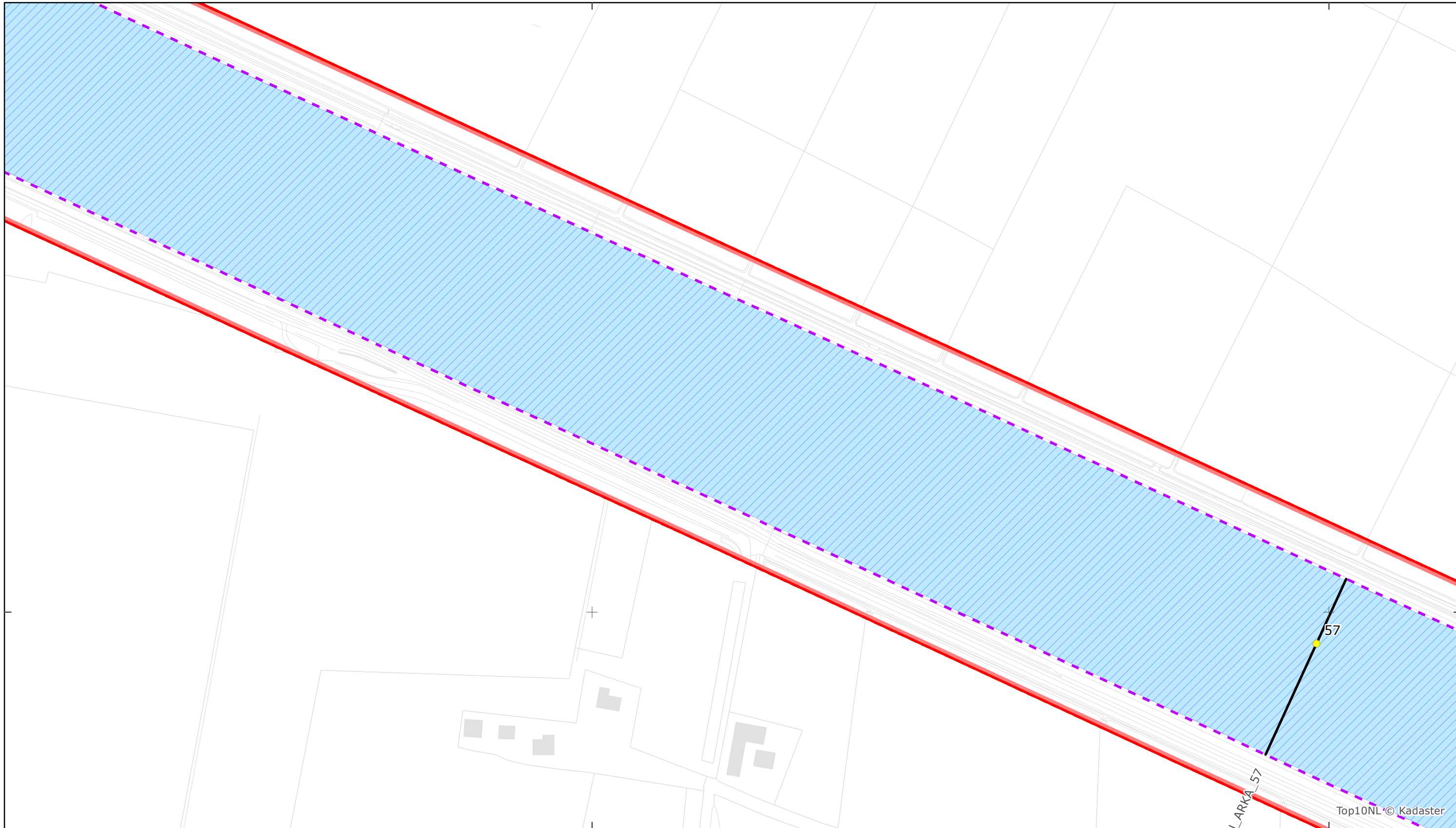
Legenda

Overige legenda-eenheden op blad 'overkoepelende legenda'



148000

148500



443000

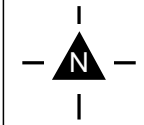
Top10NL © Kadaster



Legger Rijkswaterstaatswerken Waterwet - bovenaanzicht
 Amsterdam-Rijnkanaal

Rijkswaterstaat Midden-Nederland
 Versie: 2.0
 Status: Definitief
 Datum: 13 oktober 2014

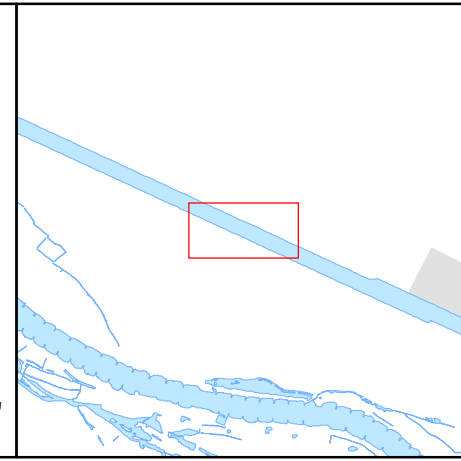
Kaartblad 123



schaal 1:2.500 (A3)

Legenda

Overige legenda-eenheden op blad 'overkoepelende legenda'





Top10NL © Kadaster



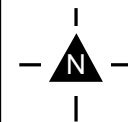
Legger Rijkswaterstaatswerken Waterwet - bovenaanzicht

Amsterdam-Rijnkanaal

Rijkswaterstaat Midden-Nederland

Versie: 2.0
 Status: Definitief
 Datum: 13 oktober 2014

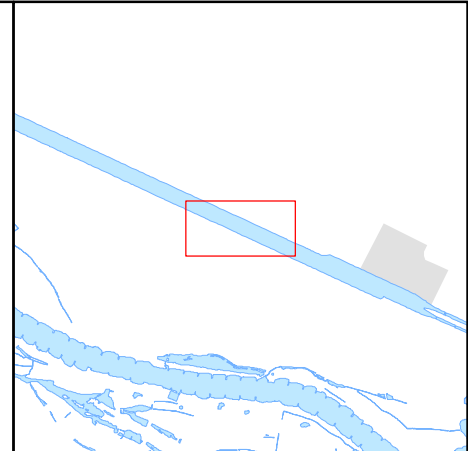
Kaartblad 124



schaal 1:2.500 (A3)

Legenda

Overige legenda-eenheden op blad 'overkoepelende legenda'





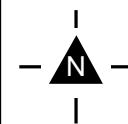
Legger Rijkswaterstaatswerken Waterwet - bovenaanzicht

Amsterdam-Rijnkanaal

Rijkswaterstaat Midden-Nederland

Versie: 2.0
Status: Definitief
Datum: 13 oktober 2014

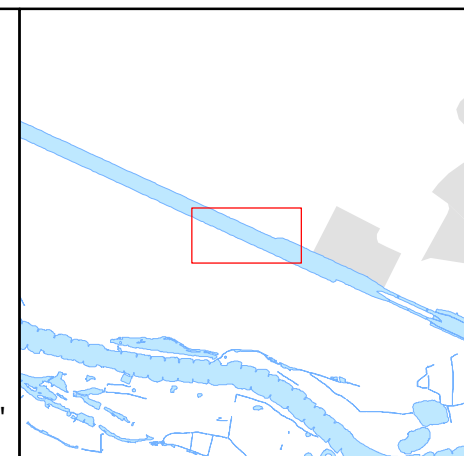
Kaartblad 125



schaal 1:2.500 (A3)

Legenda

Overige legenda-eenheden op blad 'overkoepelende legenda'



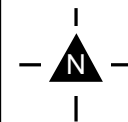


Legger Rijkswaterstaatswerken Waterwet - bovenaanzicht
 Amsterdam-Rijnkanaal

Rijkswaterstaat Midden-Nederland

Versie: 2.0
 Status: Definitief
 Datum: 13 oktober 2014

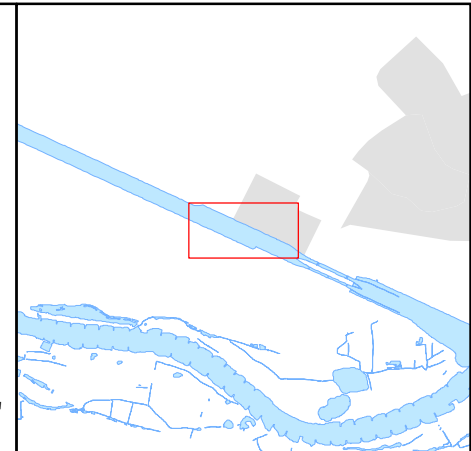
Kaartblad 126

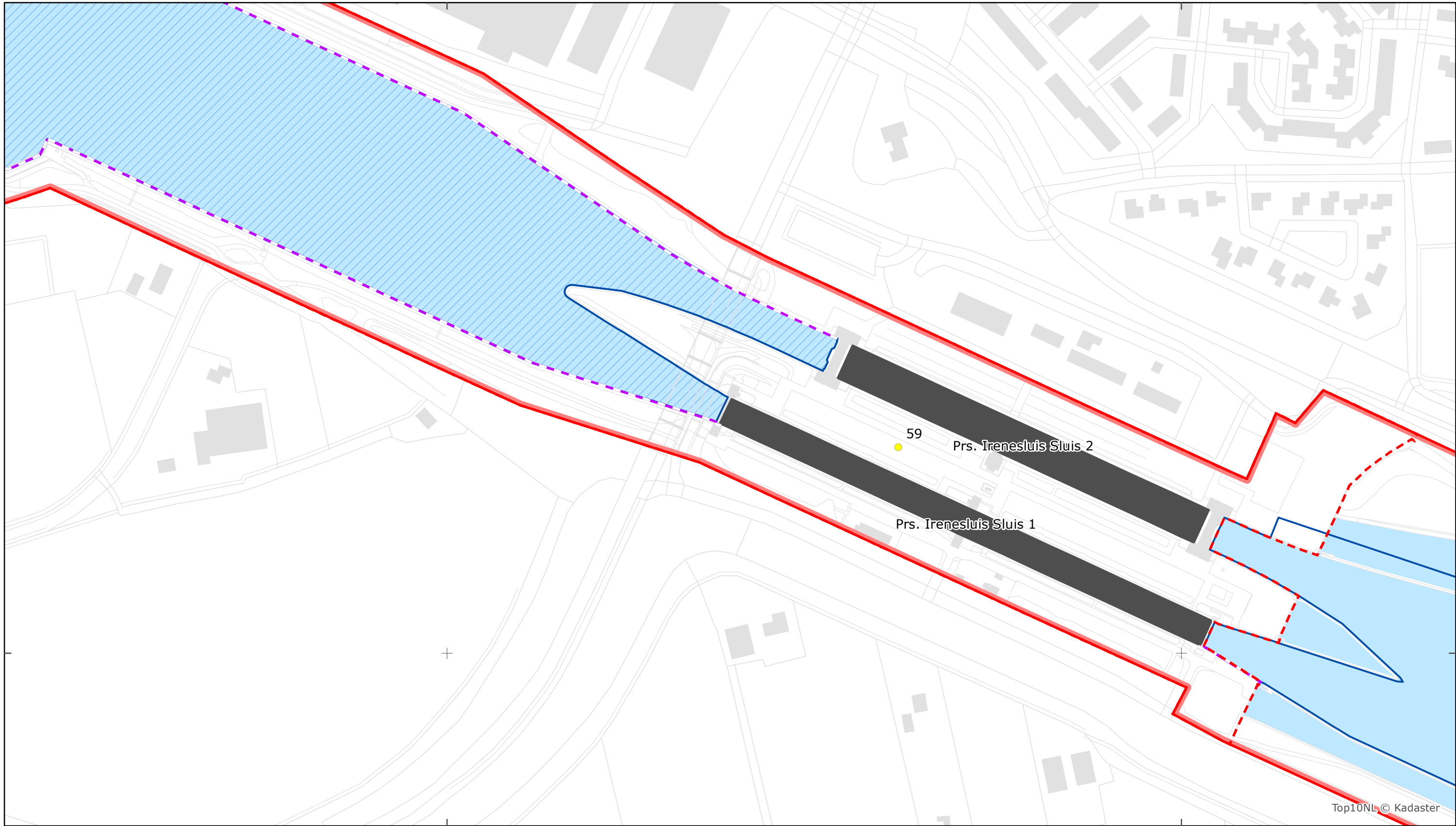


schaal 1:2.500 (A3)

Legenda

Overige legenda-eenheden op blad 'overkoepelende legenda'





Legger Rijkswaterstaatswerken Waterwet - bovenaanzicht

Amsterdam-Rijnkanaal

Rijkswaterstaat Midden-Nederland

Versie: 2.0
 Status: Definitief
 Datum: 13 oktober 2014

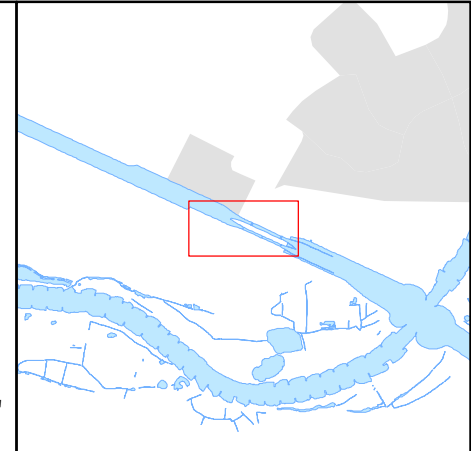
Kaartblad 127

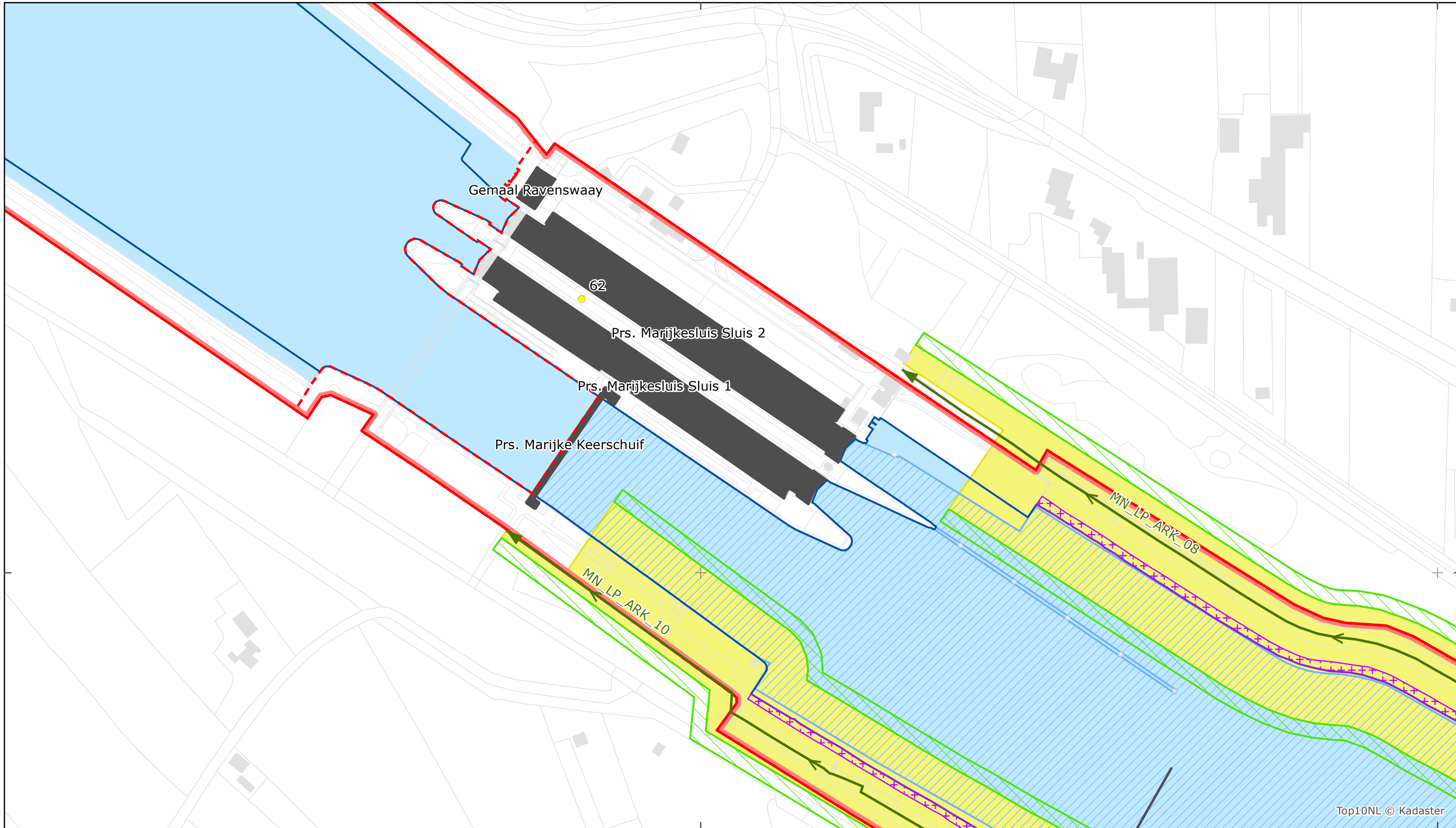


schaal 1:2.500 (A3)

Legenda

Overige legenda-eenheden op blad 'overkoepelende legenda'

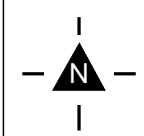




Legger Rijkswaterstaatswerken Waterwet - bovenaanzicht
 Amsterdam-Rijnkanaal

Rijkswaterstaat Midden-Nederland
 Versie: 2.0
 Status: Definitief
 Datum: 13 oktober 2014

Kaartblad 128



schaal 1:2.500 (A3)

Legenda

Overige legenda-eenheden op blad 'overkoepelende legenda'



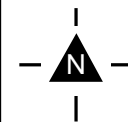


Legger Rijkswaterstaatswerken Waterwet - bovenaanzicht
 Amsterdam-Rijnkanaal

Rijkswaterstaat Midden-Nederland

Versie: 2.0
 Status: Definitief
 Datum: 13 oktober 2014

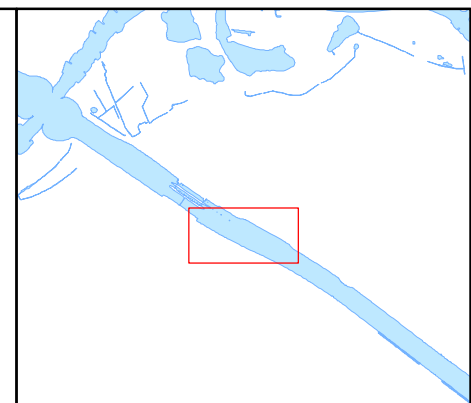
Kaartblad 129

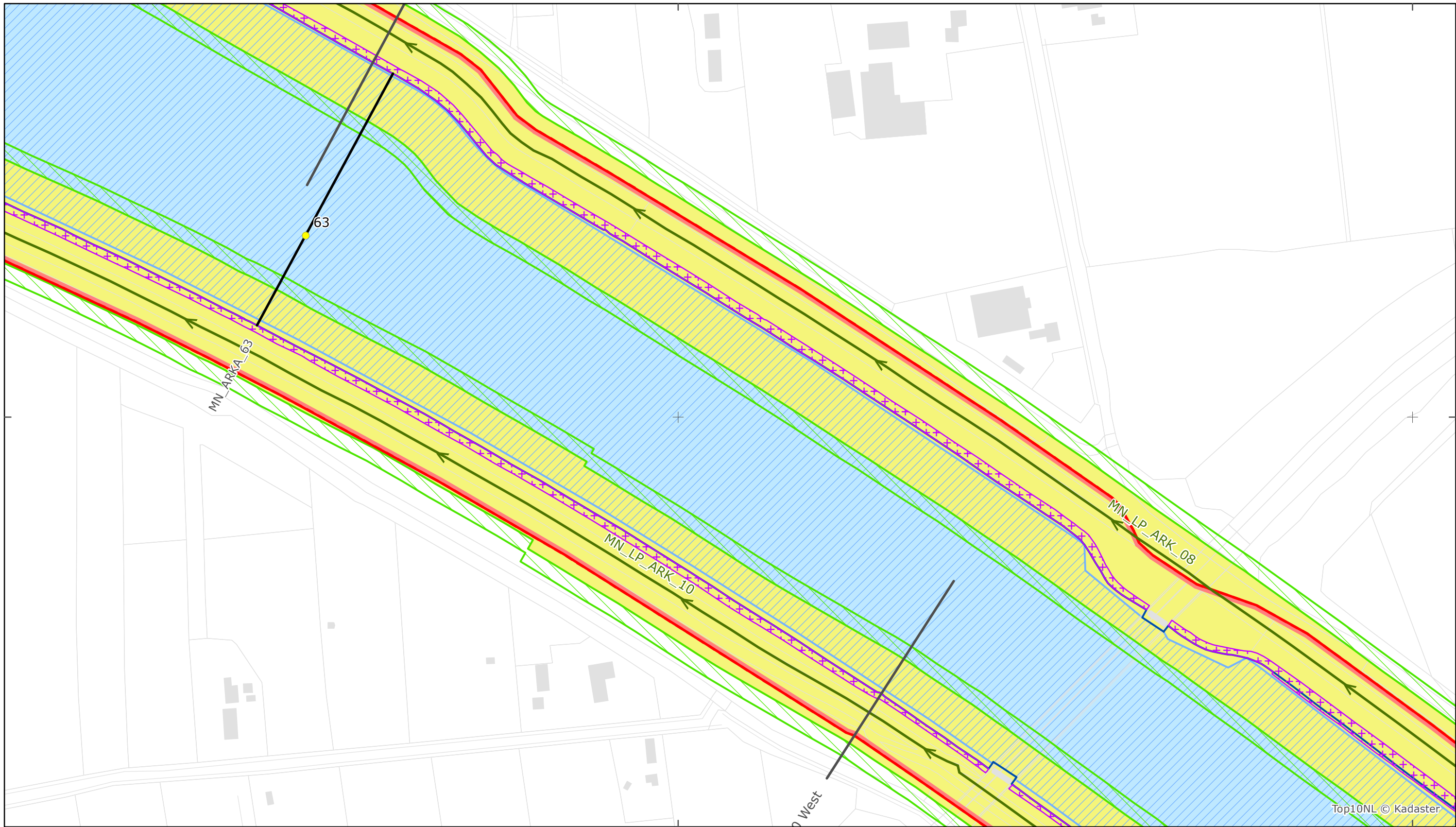


schaal 1:2.500 (A3)

Legenda

Overige legenda-eenheden op blad 'overkoepelende legenda'



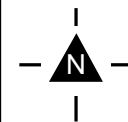


Legger Rijkswaterstaatswerken Waterwet - bovenaanzicht
 Amsterdam-Rijnkanaal

Rijkswaterstaat Midden-Nederland

Versie: 2.0
 Status: Definitief
 Datum: 13 oktober 2014

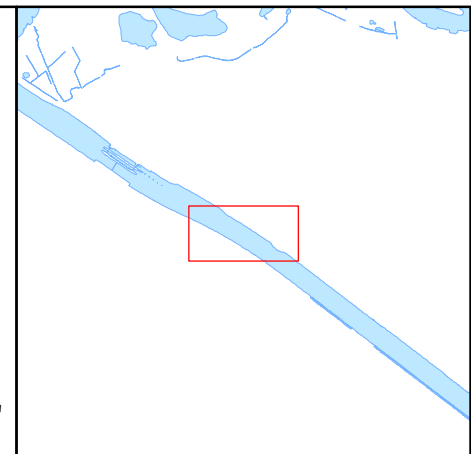
Kaartblad 130

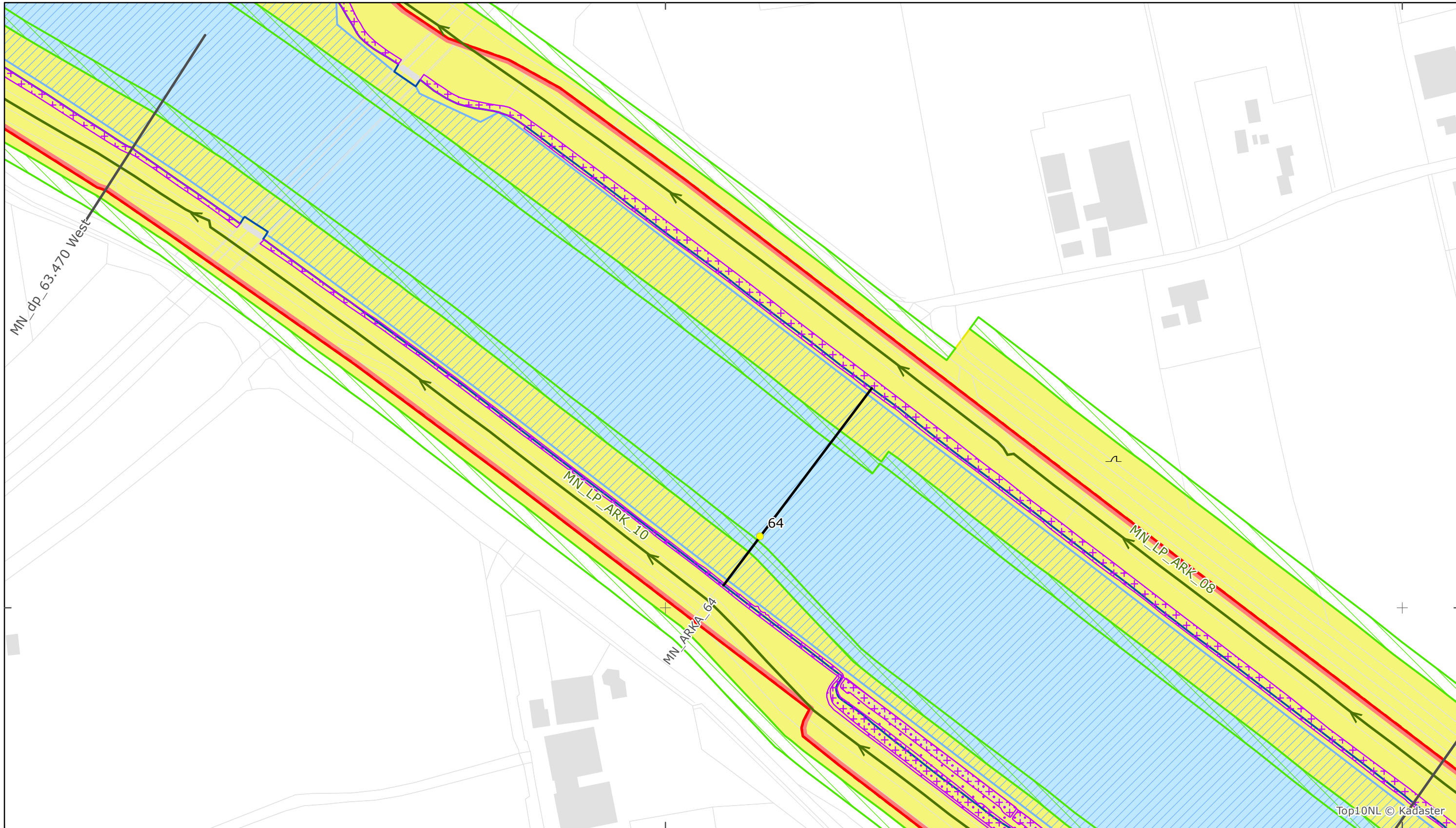


schaal 1:2.500 (A3)

Legenda

Overige legenda-eenheden op blad 'overkoepelende legenda'





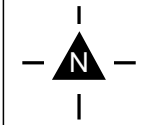
Top10NL © Kadaster



Legger Rijkswaterstaatswerken Waterwet - bovenaanzicht
 Amsterdam-Rijnkanaal

Rijkswaterstaat Midden-Nederland
 Versie: 2.0
 Status: Definitief
 Datum: 13 oktober 2014

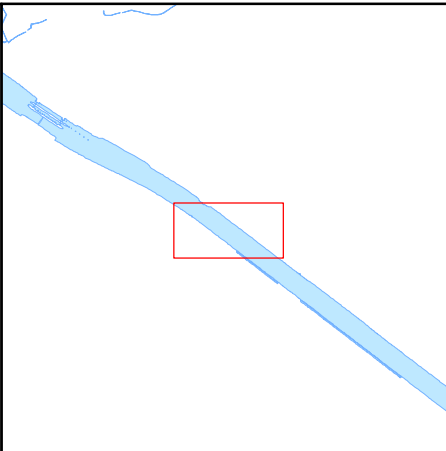
Kaartblad 131

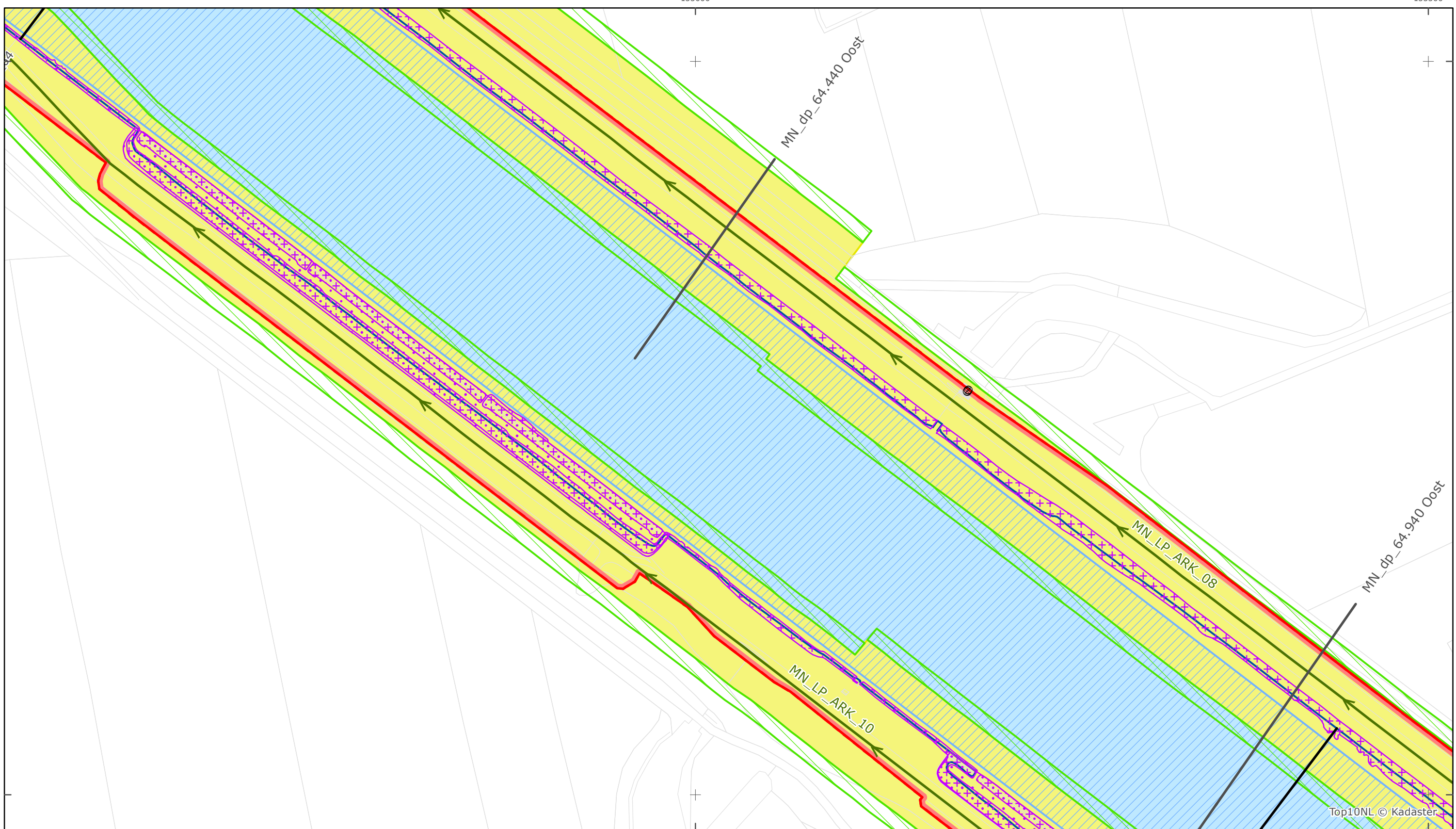


schaal 1:2.500 (A3)

Legenda

Overige legenda-eenheden op blad 'overkoepelende legenda'

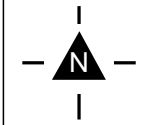




Legger Rijkswaterstaatswerken Waterwet - bovenaanzicht
 Amsterdam-Rijnkanaal

Rijkswaterstaat Midden-Nederland
 Versie: 2.0
 Status: Definitief
 Datum: 13 oktober 2014

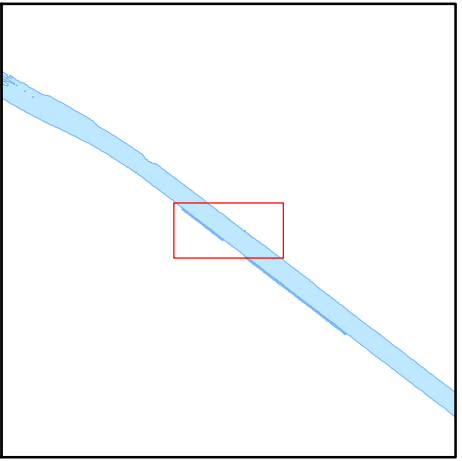
Kaartblad 132



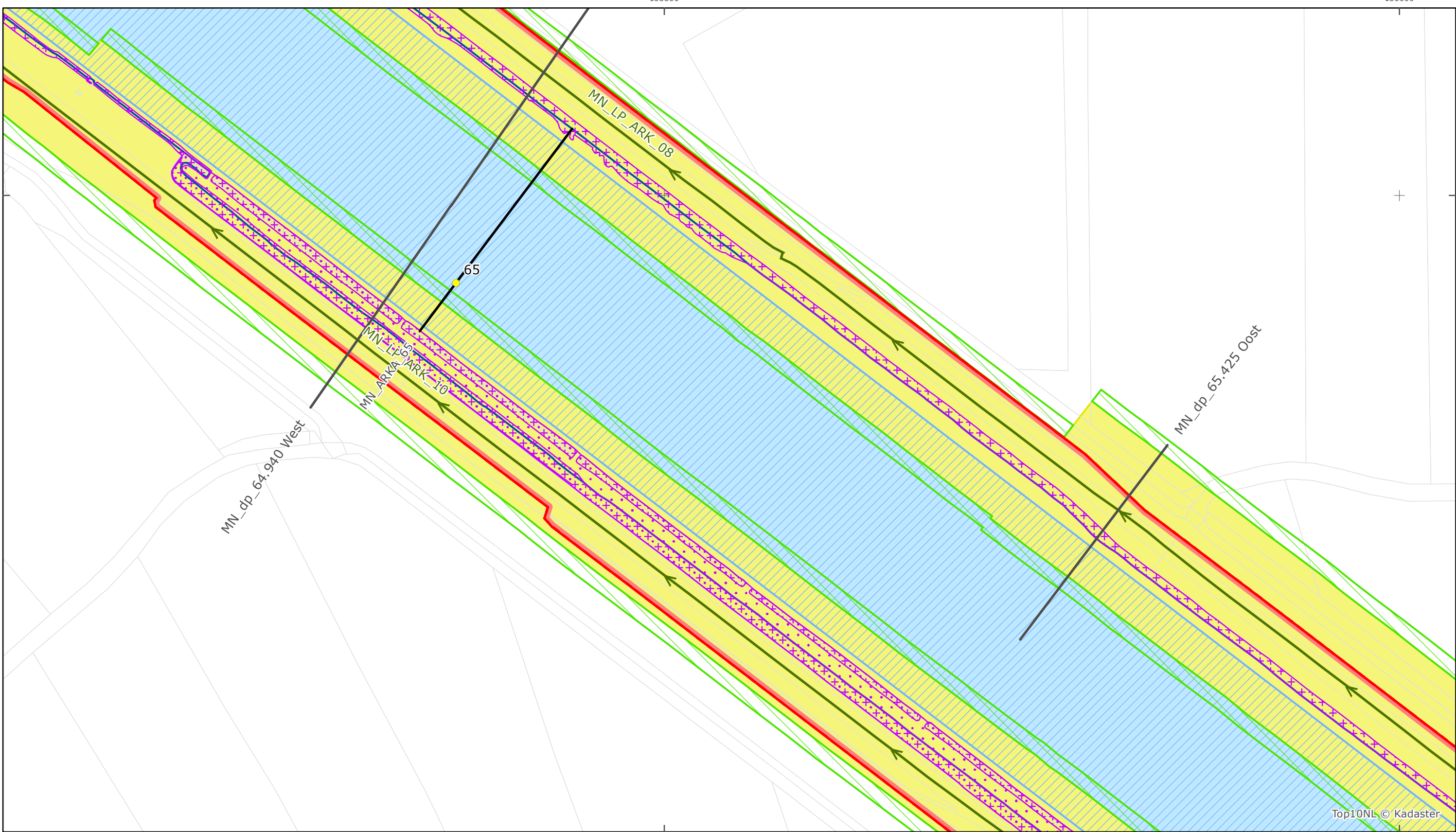
schaal 1:2.500 (A3)

Legenda

Overige legenda-eenheden op blad 'overkoepelende legenda'



Top10NL © Kadaster



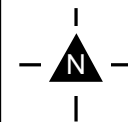
Top10NL © Kadaster



Legger Rijkswaterstaatswerken Waterwet - bovenaanzicht
 Amsterdam-Rijnkanaal

Rijkswaterstaat Midden-Nederland
 Versie: 2.0
 Status: Definitief
 Datum: 13 oktober 2014

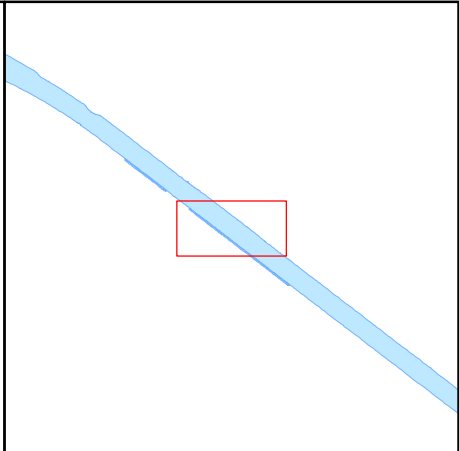
Kaartblad 133



schaal 1:2.500 (A3)

Legenda

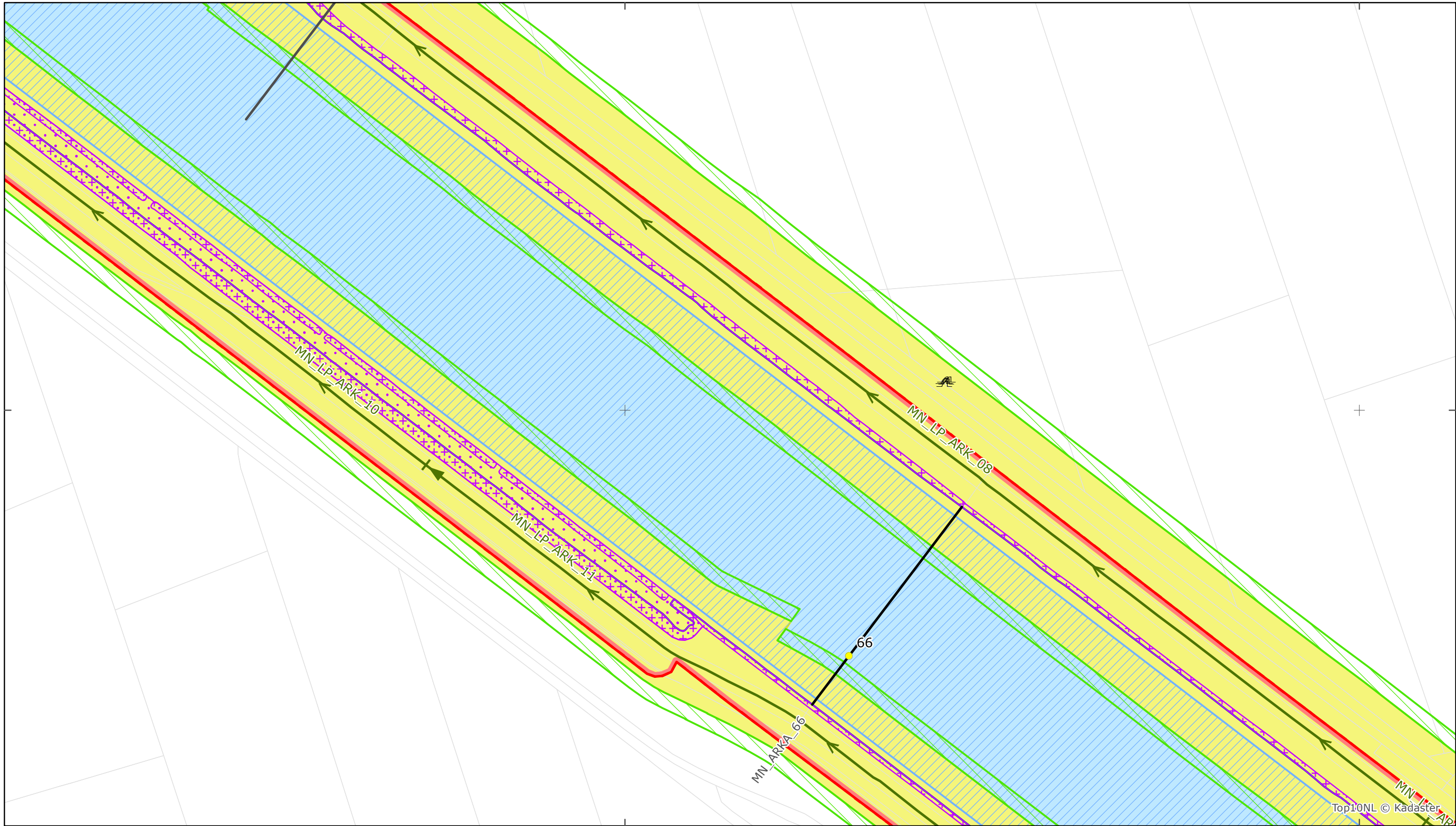
Overige legenda-eenheden op blad 'overkoepelende legenda'



156000

156500

438500



Top10NL © Kadaster



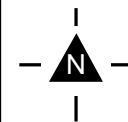
Legger Rijkswaterstaatswerken Waterwet - bovenaanzicht

Amsterdam-Rijnkanaal

Rijkswaterstaat Midden-Nederland

Versie: 2.0
Status: Definitief
Datum: 13 oktober 2014

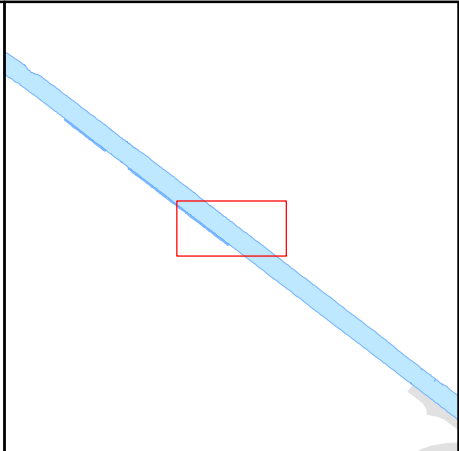
Kaartblad 134






schaal 1:2.500 (A3)

Legenda

Overige legenda-eenheden op blad 'overkoepelende legenda'

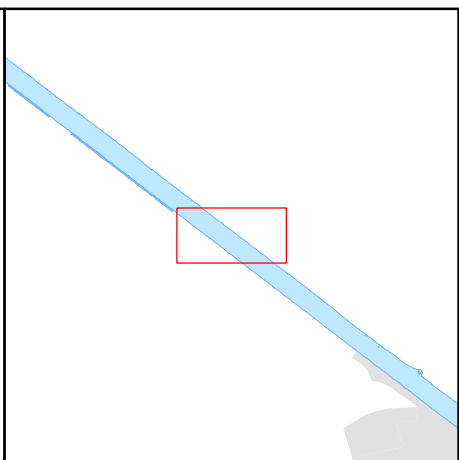




 <p>Rijkswaterstaat Ministerie van Infrastructuur en Milieu</p>	
<p>Legger Rijkswaterstaatswerken Waterwet - bovenaanzicht</p> <p>Amsterdam-Rijnkanaal</p> <p>Rijkswaterstaat Midden-Nederland</p> <p>Versie: 2.0 Status: Definitief Datum: 13 oktober 2014</p>	
<p>Kaartblad 135</p>	
 <p>0 125 m</p> <p>schaal 1:2.500 (A3)</p>	

Legenda

Overige legenda-eenheden op blad 'overkoepelende legenda'





Top10NL © Kadaster



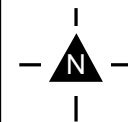
Legger Rijkswaterstaatswerken Waterwet - bovenaanzicht

Amsterdam-Rijnkanaal

Rijkswaterstaat Midden-Nederland

Versie: 2.0
 Status: Definitief
 Datum: 13 oktober 2014

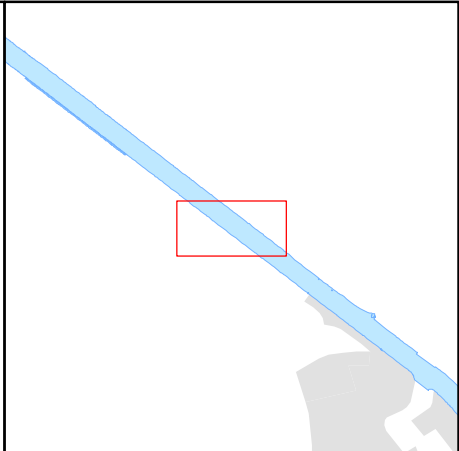
Kaartblad 136



schaal 1:2.500 (A3)

Legenda

Overige legenda-eenheden op blad 'overkoepelende legenda'





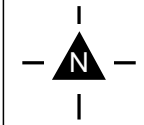
Top10NL © Kadaster



Legger Rijkswaterstaatswerken Waterwet - bovenaanzicht
Amsterdam-Rijnkanaal

Rijkswaterstaat Midden-Nederland
Versie: 2.0
Status: Definitief
Datum: 13 oktober 2014

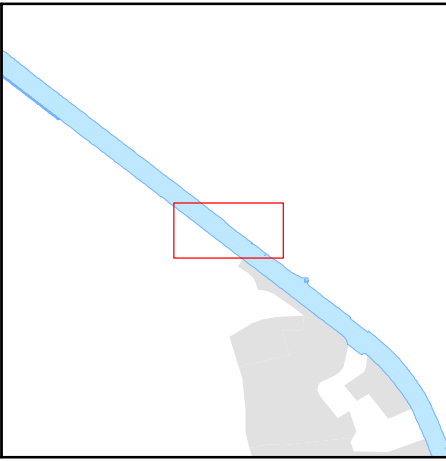
Kaartblad 137

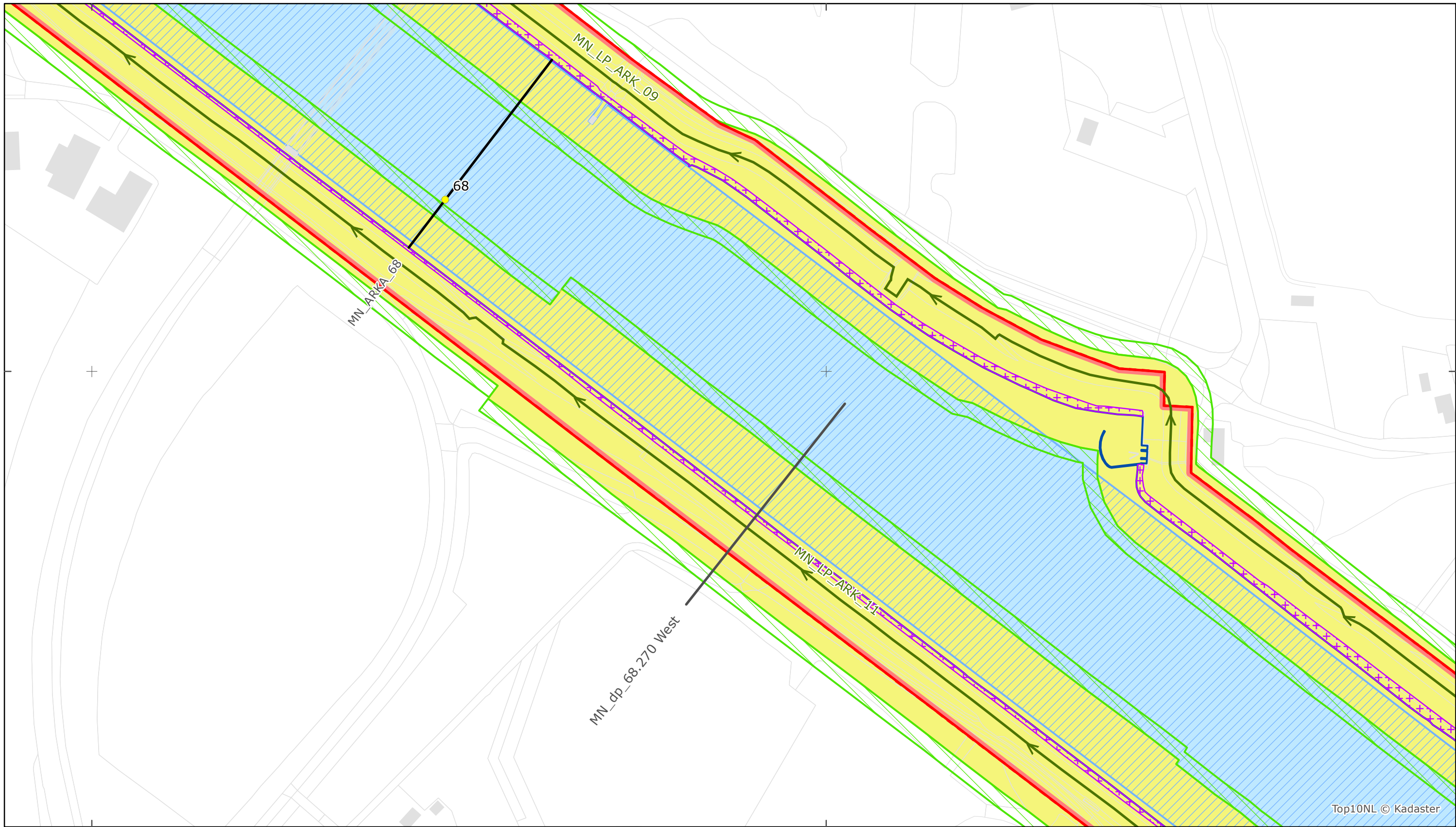


schaal 1:2.500 (A3)

Legenda

Overige legenda-eenheden op blad 'overkoepelende legenda'





Top10NL © Kadaster



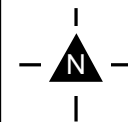
Legger Rijkswaterstaatswerken Waterwet - bovenaanzicht

Amsterdam-Rijnkanaal

Rijkswaterstaat Midden-Nederland

Versie: 2.0
Status: Definitief
Datum: 13 oktober 2014

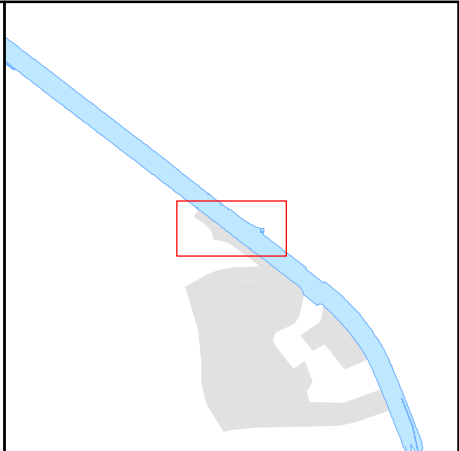
Kaartblad 138

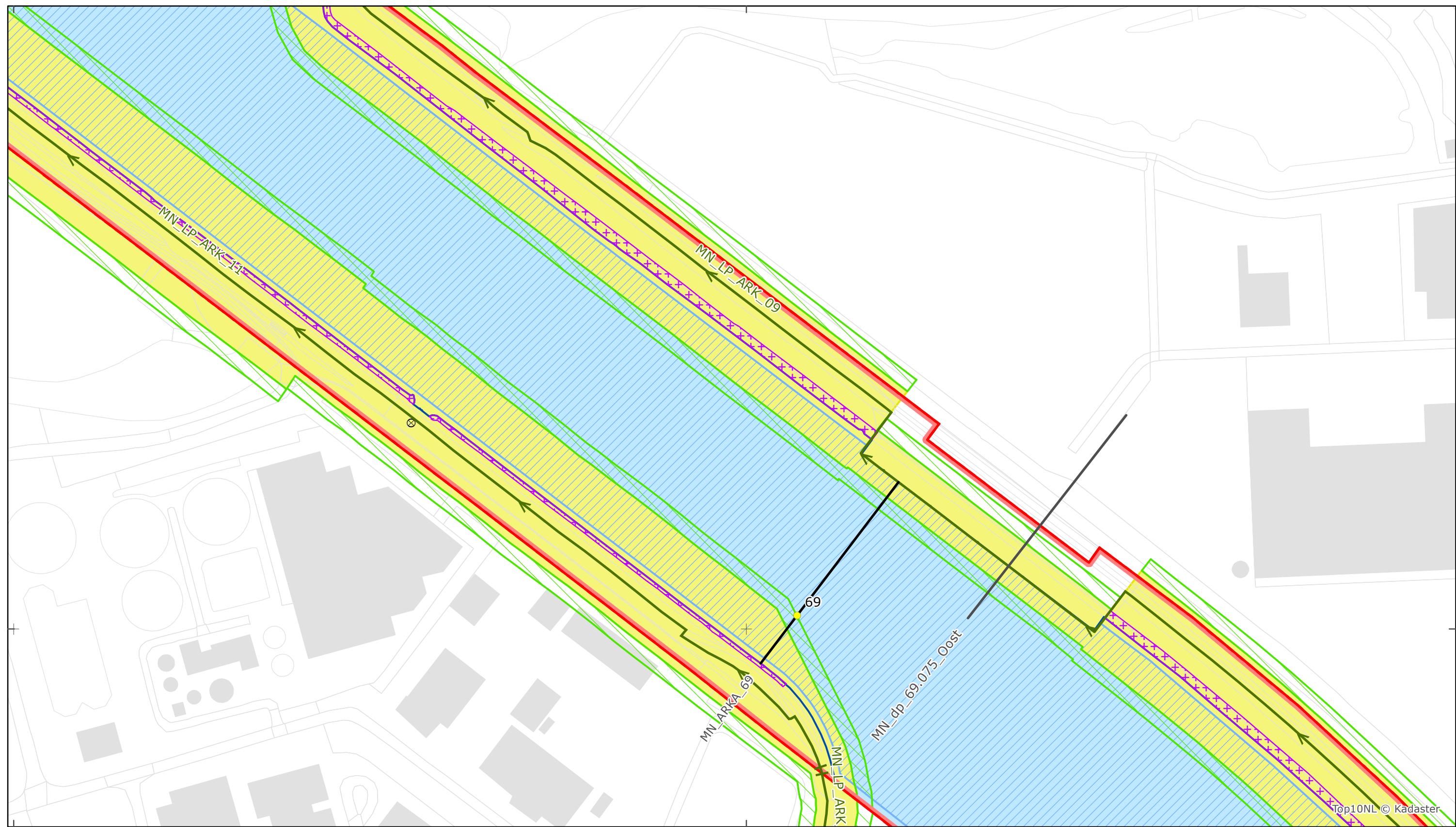


schaal 1:2.500 (A3)

Legenda

Overige legenda-eenheden op blad 'overkoepelende legenda'





Legger Rijkswaterstaatswerken Waterwet - bovenaanzicht
 Amsterdam-Rijnkanaal

Rijkswaterstaat Midden-Nederland

Versie: 2.0
 Status: Definitief
 Datum: 13 oktober 2014

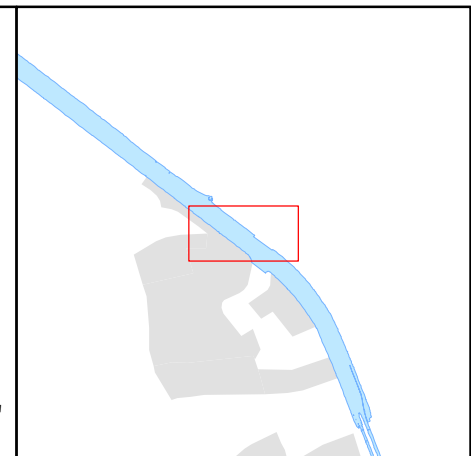
Kaartblad 139

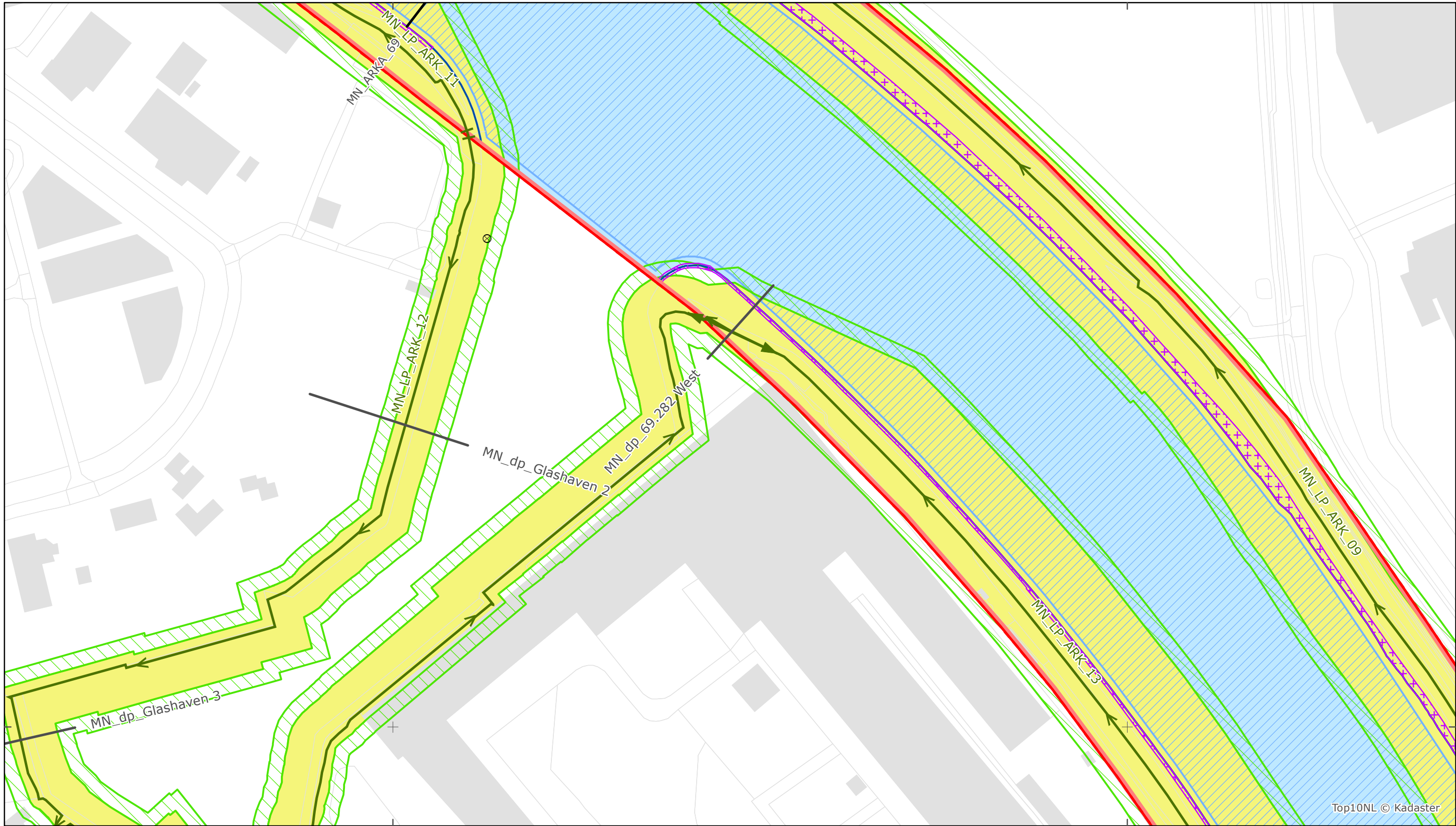


schaal 1:2.500 (A3)

Legenda

Overige legenda-eenheden op blad 'overkoepelende legenda'

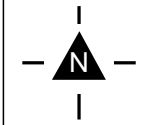




Legger Rijkswaterstaatswerken Waterwet - bovenaanzicht
 Amsterdam-Rijnkanaal

Rijkswaterstaat Midden-Nederland
 Versie: 2.0
 Status: Definitief
 Datum: 13 oktober 2014

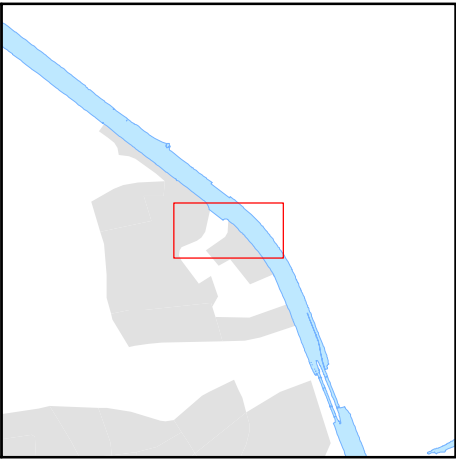
Kaartblad 140



schaal 1:2.500 (A3)

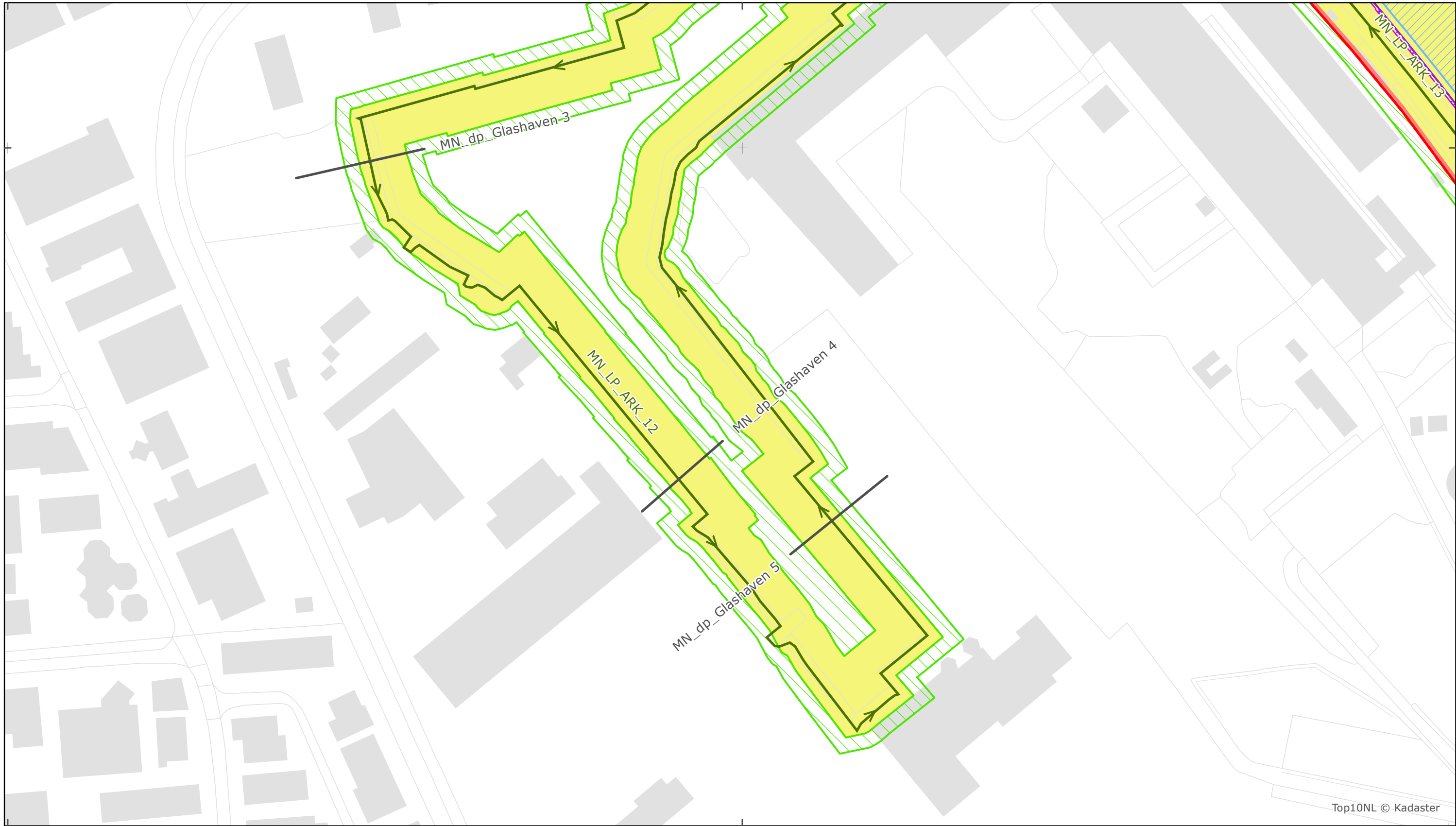
Legenda

Overige legenda-eenheden op blad 'overkoepelende legenda'



Top10NL © Kadaster

436000



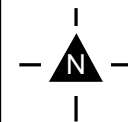
Legger Rijkswaterstaatswerken Waterwet - bovenaanzicht

Amsterdam-Rijnkanaal

Rijkswaterstaat Midden-Nederland

Versie: 2.0
Status: Definitief
Datum: 13 oktober 2014

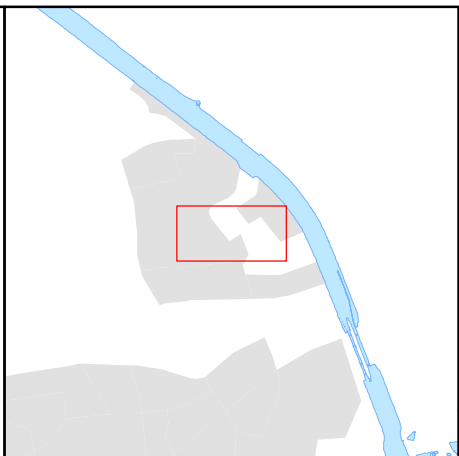
Kaartblad 141

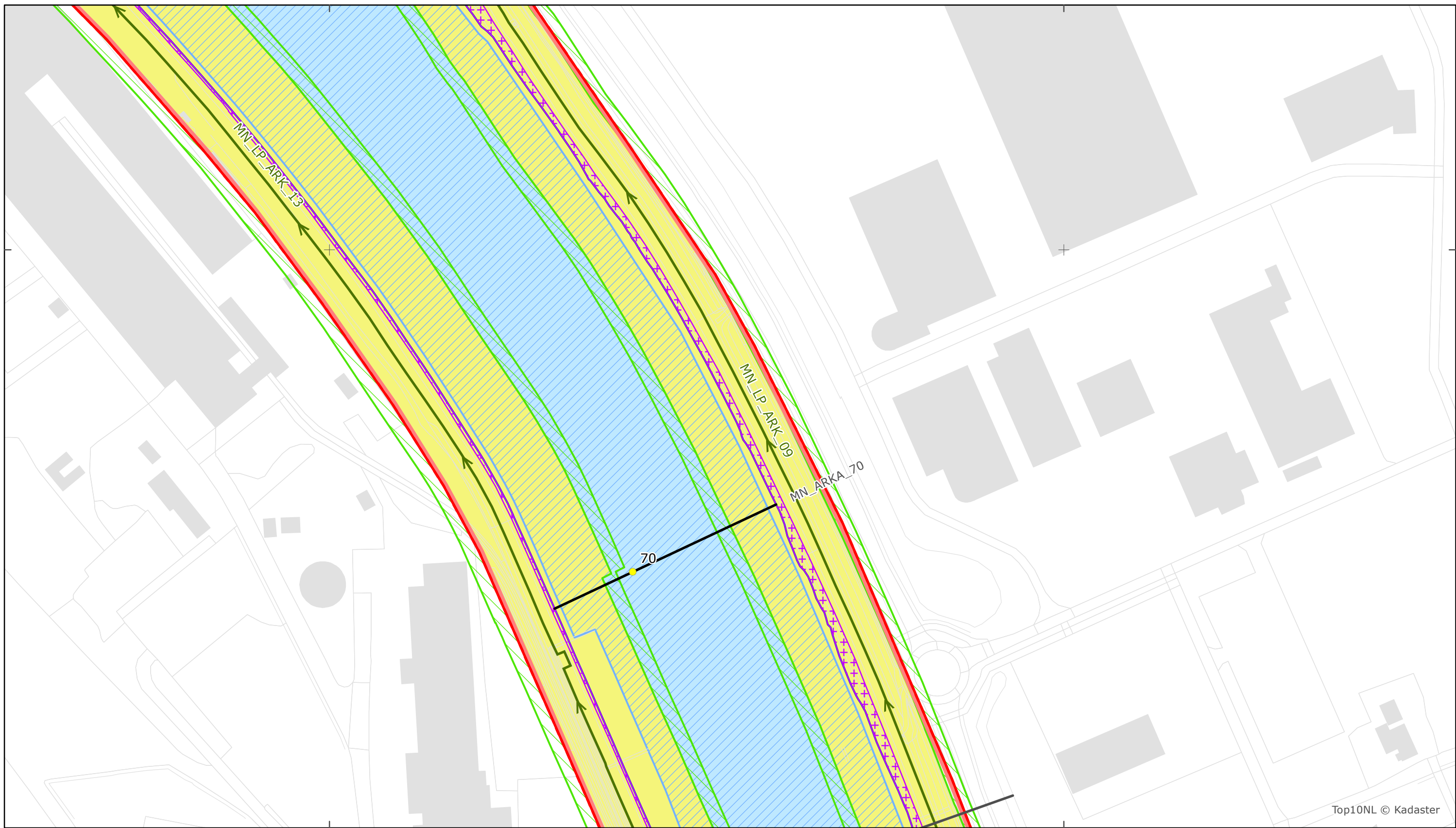


schaal 1:2.500 (A3)

Legenda

Overige legenda-eenheden op blad 'overkoepelende legenda'





Top10NL © Kadaster



Legger Rijkswaterstaatswerken Waterwet - bovenaanzicht

Amsterdam-Rijnkanaal

Rijkswaterstaat Midden-Nederland

Versie: 2.0
 Status: Definitief
 Datum: 13 oktober 2014

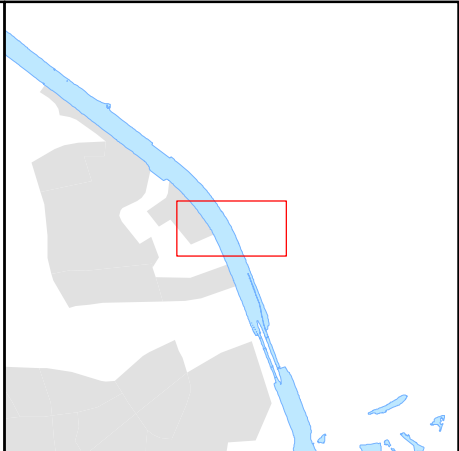
Kaartblad 142



schaal 1:2.500 (A3)

Legenda

Overige legenda-eenheden op blad 'overkoepelende legenda'





Legger Rijkswaterstaatswerken Waterwet - bovenaanzicht

Amsterdam-Rijnkanaal

Rijkswaterstaat Midden-Nederland

Versie: 2.0
 Status: Definitief
 Datum: 13 oktober 2014

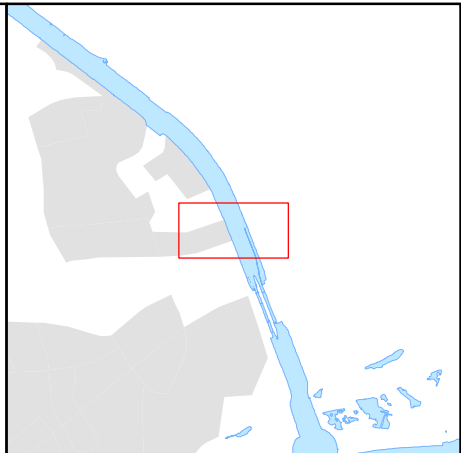
Kaartblad 143



schaal 1:2.500 (A3)

Legenda

Overige legenda-eenheden op blad 'overkoepelende legenda'





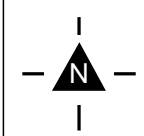
Top10NL © Kadaster



Legger Rijkswaterstaatswerken Waterwet - bovenaanzicht
 Amsterdam-Rijnkanaal

Rijkswaterstaat Midden-Nederland
 Versie: 2.0
 Status: Definitief
 Datum: 13 oktober 2014

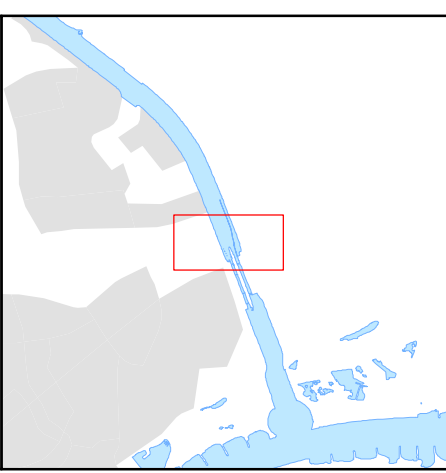
Kaartblad 144

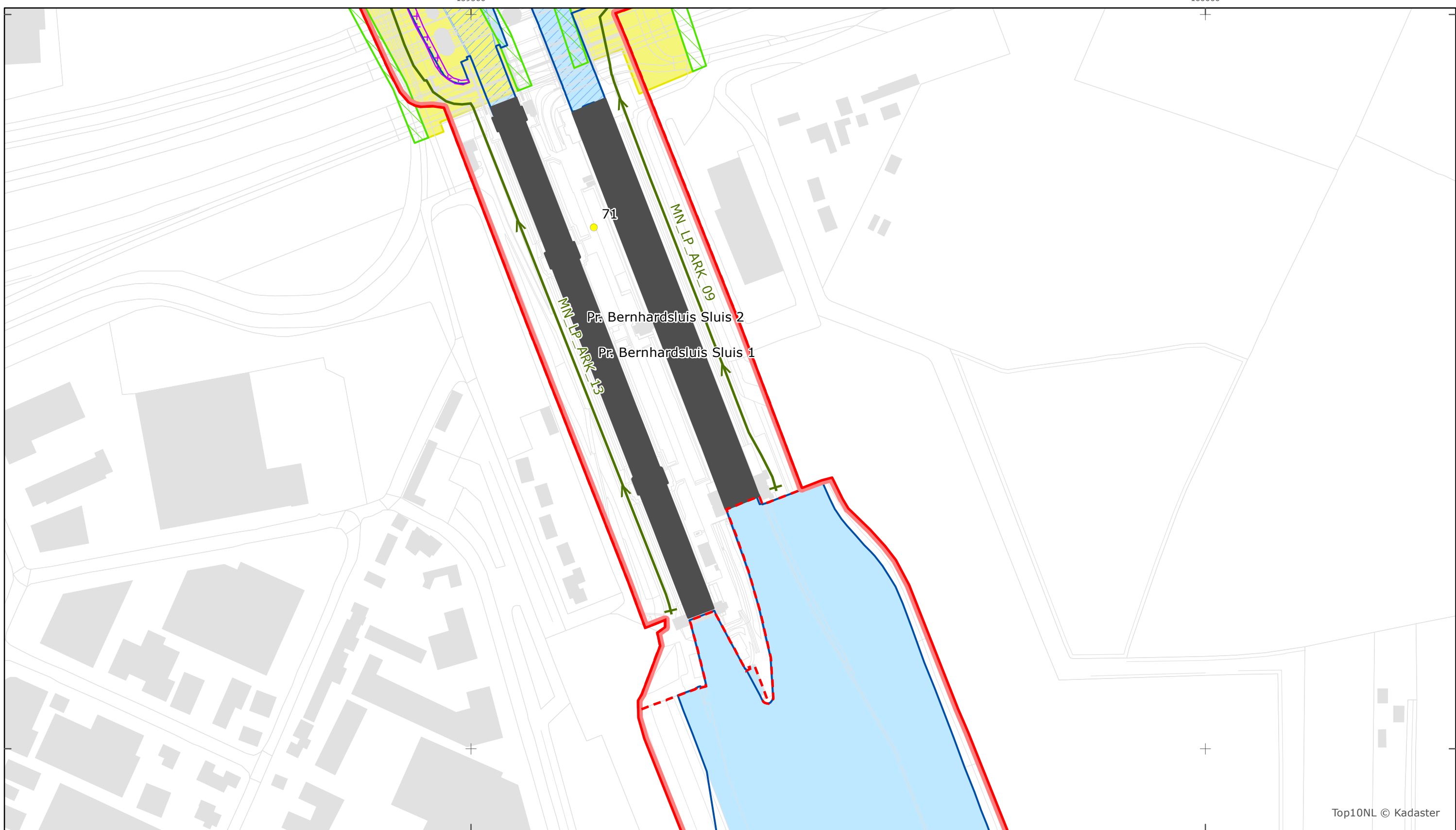


schaal 1:2.500 (A3)

Legenda

Overige legenda-eenheden op blad 'overkoepelende legenda'





Top10NL © Kadaster



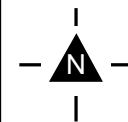
Legger Rijkswaterstaatswerken Waterwet - bovenaanzicht

Amsterdam-Rijnkanaal

Rijkswaterstaat Midden-Nederland

Versie: 2.0
 Status: Definitief
 Datum: 13 oktober 2014

Kaartblad 145



schaal 1:2.500 (A3)

Legenda

Overige legenda-eenheden op blad 'overkoepelende legenda'

