

Kenmerken dwarsprofielen regionale keringen



Rijkswaterstaat
Ministerie van Infrastructuur en Milieu

RWS-dienst: Rijkswaterstaat Midden-Nederland
Waterlichaam: Amsterdam-Rijnkanaal

Identificatie dwarsprofiel	Kruinbreedte [m]	Kruinhoogte [m NAP]	Binnentalud	Buitentalud	Stabiliteitsberm	Voorland	Profieltype
MN_dp_05.550_Oost	4.9	1.1	2.0	6.0	Nee	Nee	10
MN_dp_06.470_Oost	10.6	0.9	1.5	verticale wand	Nee	Nee	5
MN_dp_07.00 Oost	4.5	1.0	3.5	10.0	Ja	Nee	9
MN_dp_08.020 Oost	8.8	0.8	2.3	4.0	Nee	Nee	10
MN_dp_08.550 Oost	8.1	0.8	2.4	2.3	Nee	Nee	10
MN_dp_10.490 Oost	6.9	0.9	1.8	4.0	Nee	Nee	10
MN_dp_13.990 Oost	9.4	1.0	1.8	4.3	Ja	Nee	9
MN_dp_14.500 Oost	10.4	1.0	1.5	4.2	Ja	Nee	9
MN_dp_18.500 Oost	9.5	1.0	1.8	6.0	Ja	Nee	9
MN_dp_23.020 Oost	2.7	1.3	2.5	7.0	Ja	Nee	9
MN_dp_23.530 Oost	4.7	1.2	5.0	25.0	Nee	Nee	10
MN_dp_24.490 Oost	3.5	1.3	onbekend	4.4	Nee	Nee	10
MN_dp_25.020 Oost	6.5	2.4	1.9	4.1	Nee	Nee	10
MN_dp_25.940 Oost	9.5	1.0	1.7	6.8	Ja	Nee	9
MN_dp_28.480 Oost	9.3	1.1	2.6	6.5	Ja	Nee	9
MN_dp_29.950 Oost	6.3	1.5	0.9	onbekend	Nee	Nee	10
MN_dp_30.960 Oost	niet van toepassing	1.5	niet van toepassing	verticale wand	Nee	Nee	7
MN_dp_62.475 West	5.3	6.9	2.7	3.2	Ja	Ja	3
MN_dp_62.950 Oost	5.9	7.0	3.8	3.4	Ja	Ja	3
MN_dp_63.470 West	4.3	7.0	2.7	2.8	Nee	Ja	4
MN_dp_64.440 Oost	5.3	7.4	3.0	2.9	Ja	Ja	3
MN_dp_64.940 Oost	5.3	7.4	2.9	3.2	Ja	Ja	3
MN_dp_64.940 West	5.0	7.0	2.6	3.2	Nee	Ja	4
MN_dp_65.425 Oost	4.0	7.3	3.0	3.5	Ja	Ja	3
MN_dp_66.300 West	5.5	6.9	2.8	2.9	Ja	Ja	3
MN_dp_67.285 Oost	5.6	7.0	3.4	3.0	Nee	Ja	4
MN_dp_68.270 West	17.2	9.4	2.7	3.4	Ja	Ja	3
MN_dp_69.075_Oost	2.5	6.5	niet van toepassing	niet van toepassing	Nee	Nee	7
MN_dp_69.282 West	9.4	6.8	5.5	2.7	Nee	Ja	4
MN_dp_70.225 Oost	5.9	7.0	4.0	2.2	Ja	Nee	2
MN_dp_70.225 West	3.6	7.0	2.1	2.6	Ja	Nee	2
MN_dp_Glashaven 2	niet van toepassing	7.5	niet van toepassing	2.0	Nee	Nee	11
MN_dp_Glashaven 3	niet van toepassing	7.3	niet van toepassing	2.1	Nee	Nee	11
MN_dp_Glashaven 4	niet van toepassing	7.5	niet van toepassing	verticale wand	Nee	Nee	7

Kenmerken dwarsprofielen regionale keringen



Rijkswaterstaat
Ministerie van Infrastructuur en Milieu

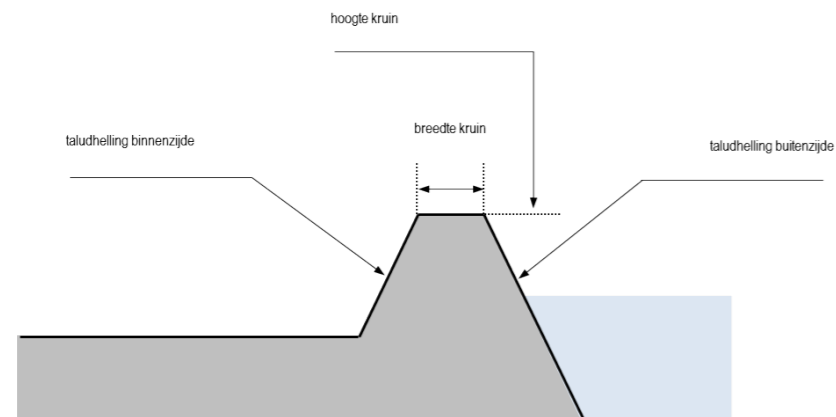
RWS-dienst: Rijkswaterstaat Midden-Nederland
Waterlichaam: Amsterdam-Rijnkanaal

Identificatie dwarsprofiel	Kruinbreedte [m]	Kruinhoogte [m NAP]	Binnentalud	Buitentalud	Stabiliteitsberm	Voorland	Profieltype
MN_dp_Glashaven 5	niet van toepassing	6.4	niet van toepassing	verticale wand	Nee	Nee	7

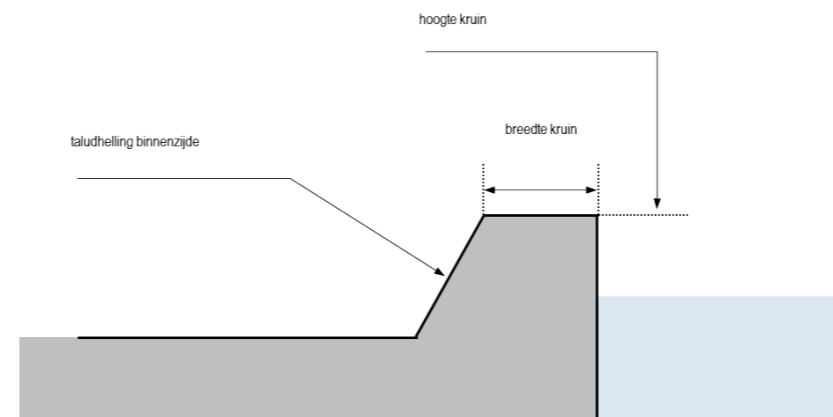


Overzicht dwarsprofieltypen regionale keringen

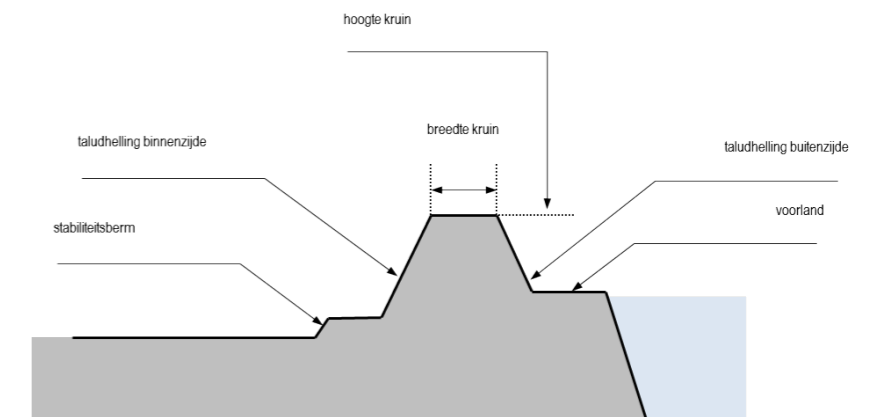
Dwarsprofieltype 1



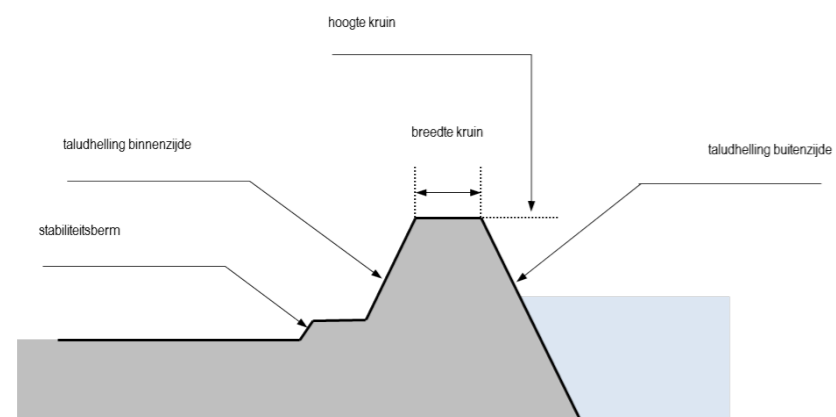
Dwarsprofieltype 5



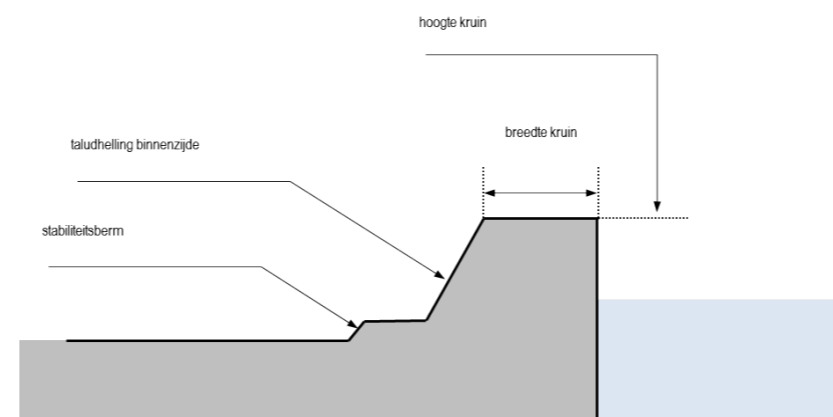
Dwarsprofieltype 3



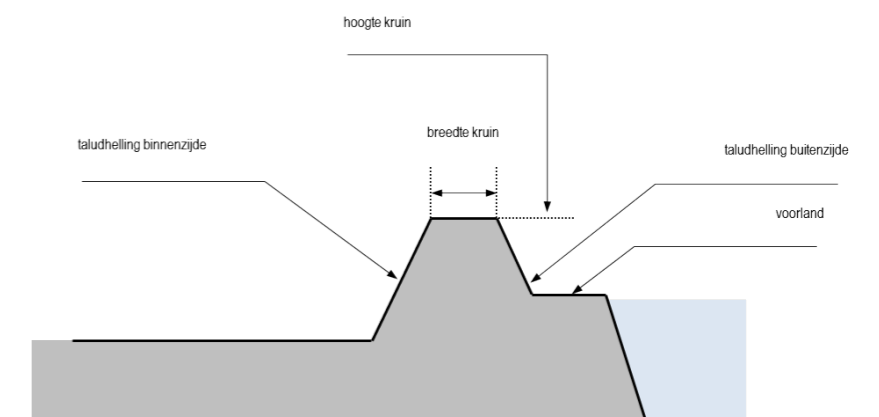
Dwarsprofieltype 2



Dwarsprofieltype 6



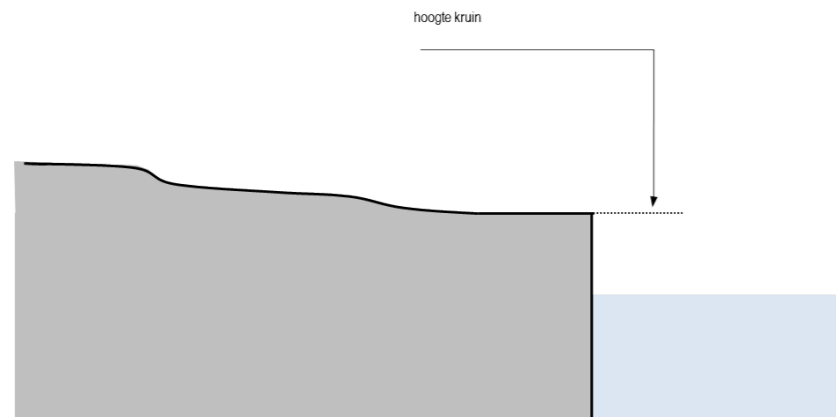
Dwarsprofieltype 4



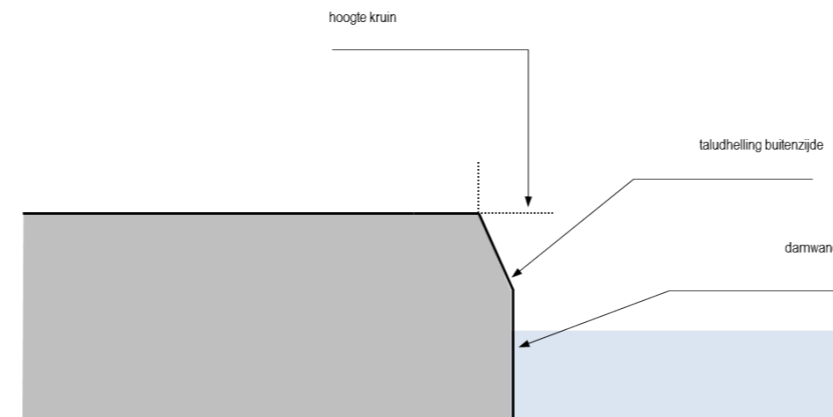


Overzicht dwarsprofieltypen regionale keringen

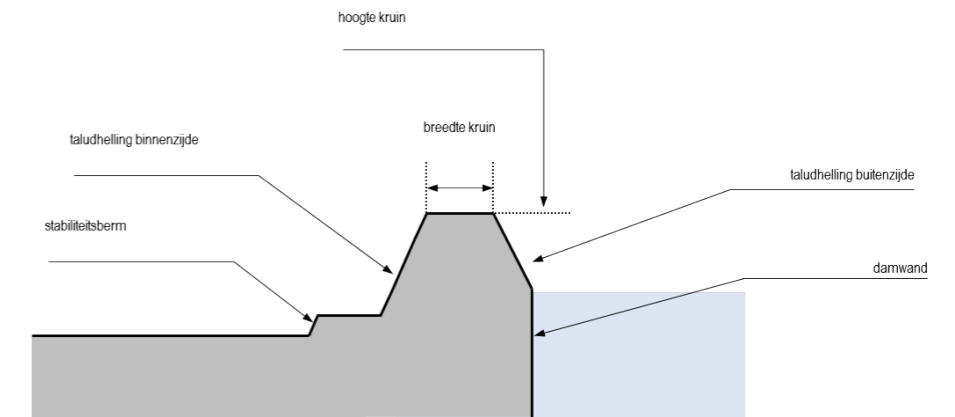
Dwarsprofieltype 7



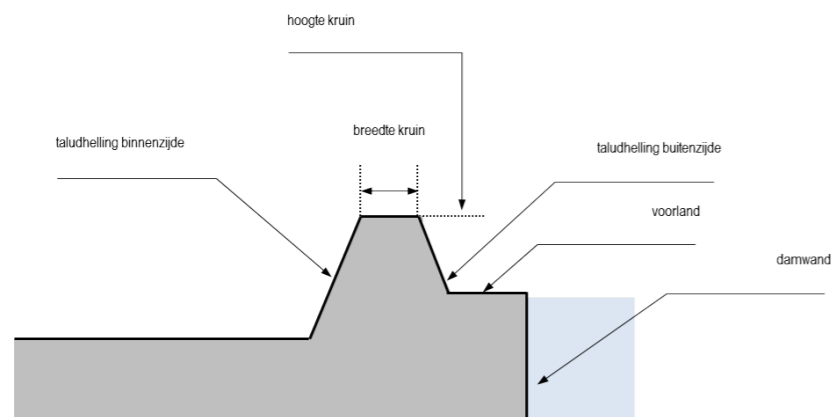
Dwarsprofieltype 11



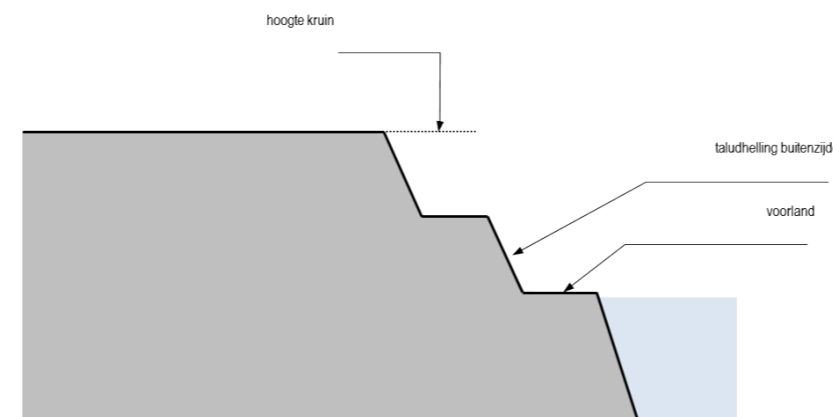
Dwarsprofieltype 9



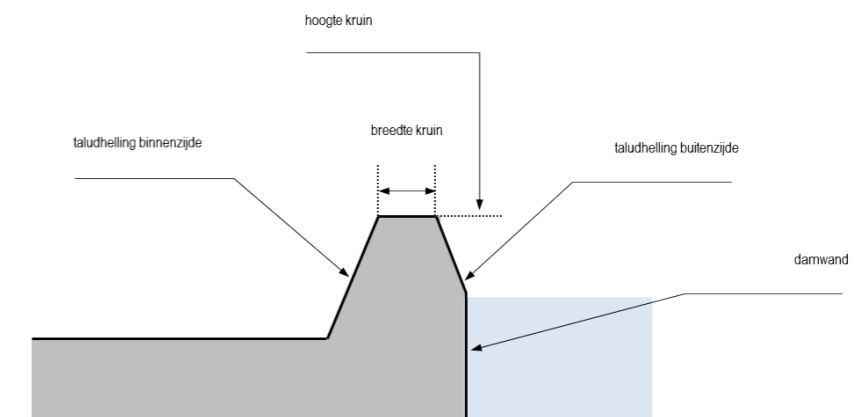
Dwarsprofieltype 8



Dwarsprofieltype 12



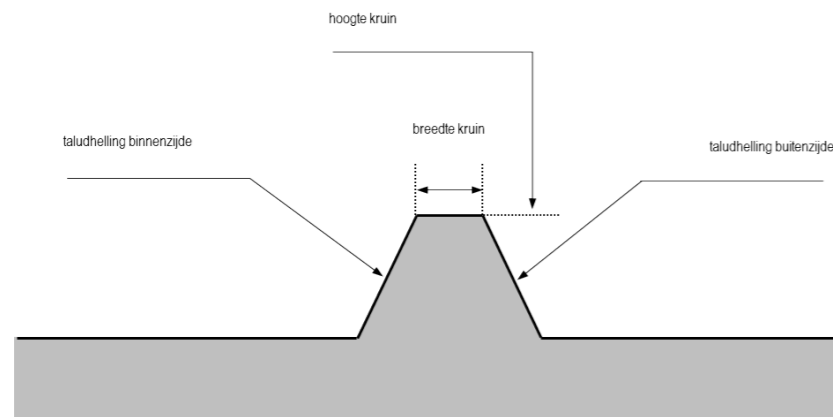
Dwarsprofieltype 10





Overzicht dwarsprofieltypen regionale keringen

Dwarsprofieltype 13



Dwarsprofieltype 14

