

Top250 vector © Kadaster  
Kaartgegevens © Openstreetmap deelnemers, CC-BY-SA







**Legger Rijkswaterstaatswerken Waterwet - Overzichtskaart**  
**Hoofdvaarweg Lemmer-Delfzijl**

Rijkswaterstaat Noord-Nederland  
Versie: 2.0  
Status: Definitief  
Datum: 13 oktober 2014

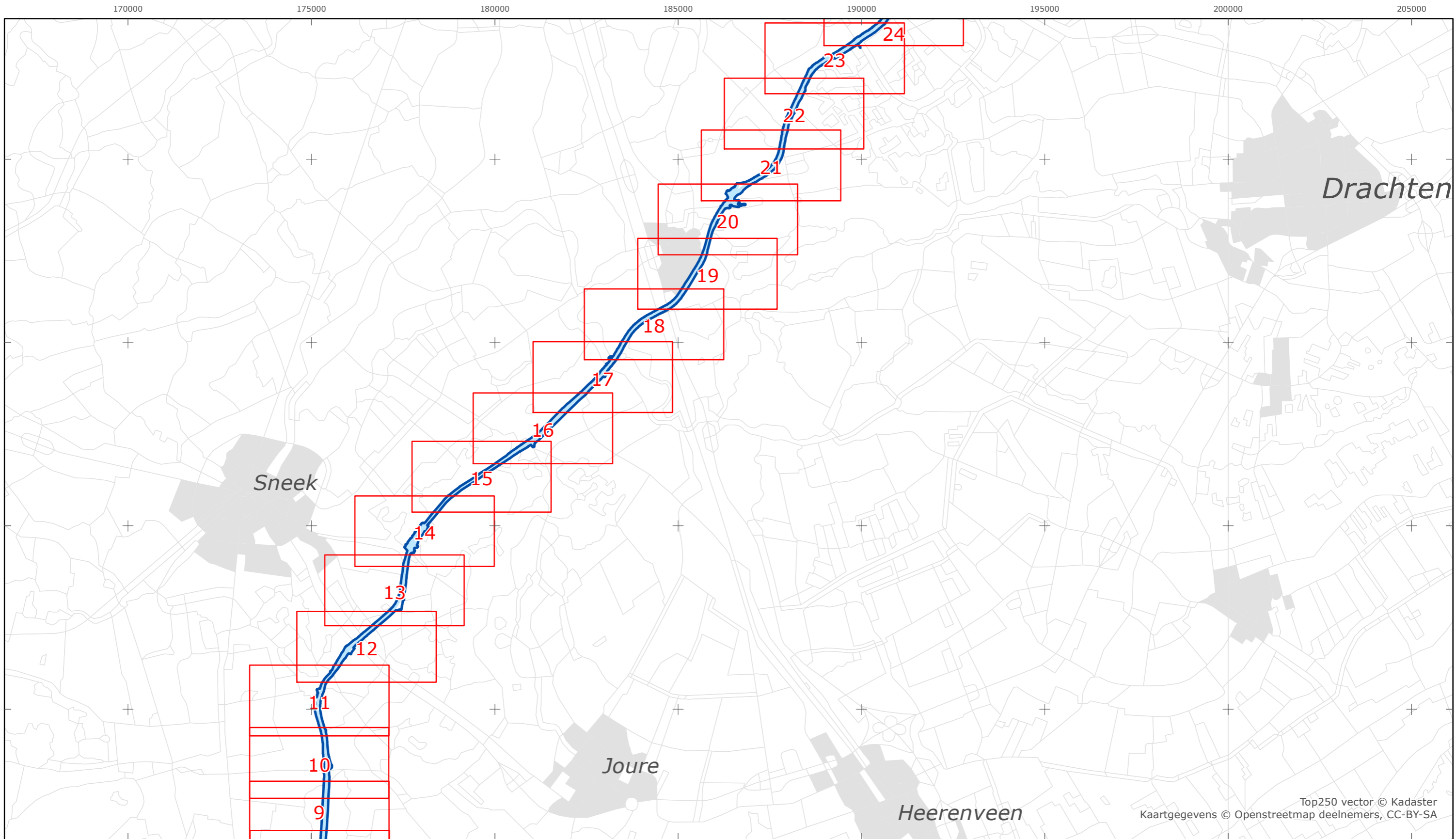
**Kaartblad A**

schaal 1:100.000 (A3)

**Legenda**

-  Grens oppervlaktewaterlichaam
-  Kaartbladindeling met kaartbladnummer
-  Water
-  Vrijstelling vergunningplicht gebruik waterstaatswerken









**Legger Rijkswaterstaatswerken Waterwet - Overzichtskaart**  
**Hoofdvaarweg Lemmer-Delfzijl**

Rijkswaterstaat Noord-Nederland  
Versie: 2.0  
Status: Definitief  
Datum: 13 oktober 2014

**Kaartblad B**

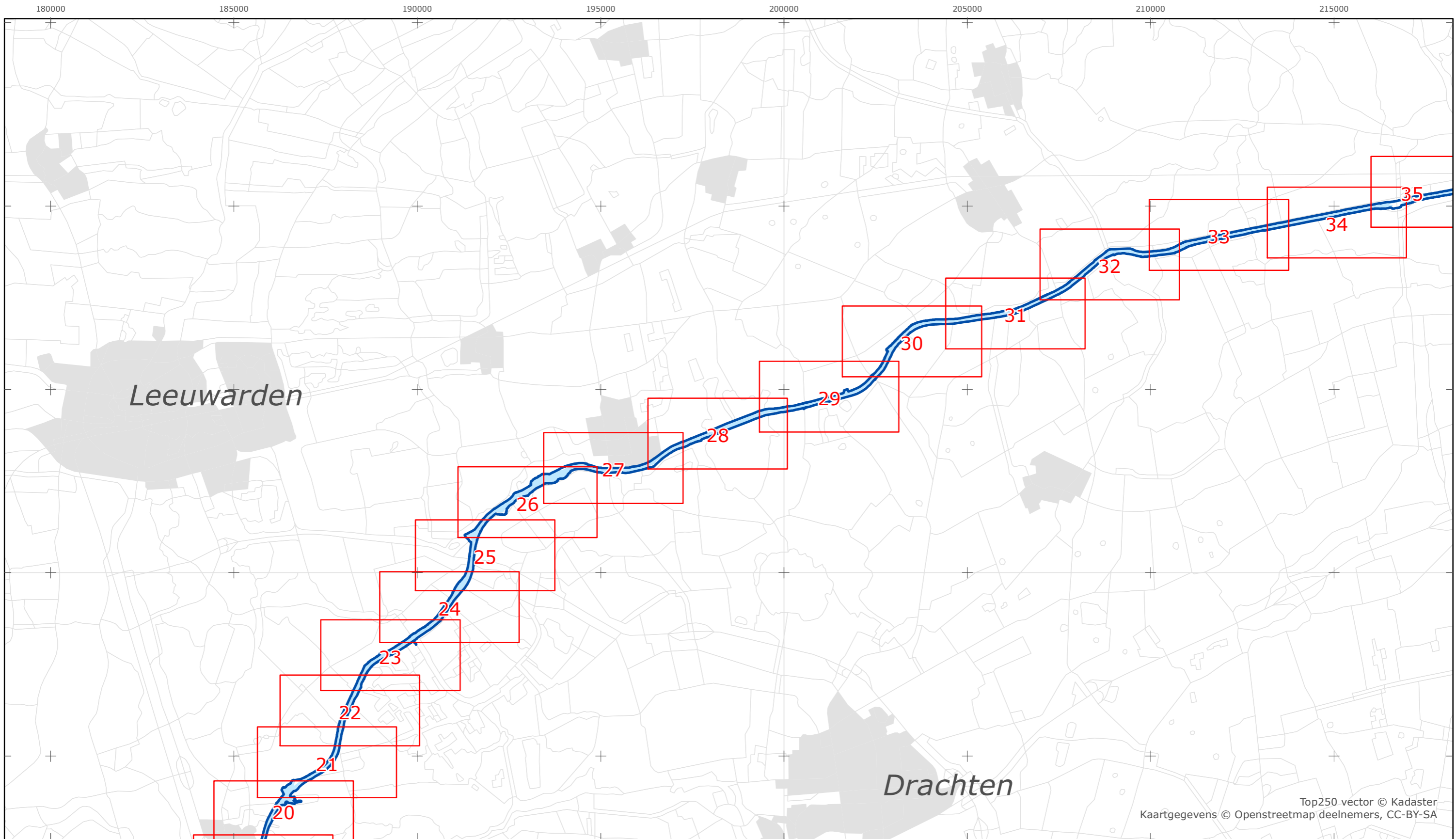
0 5.000 m  
schaal 1:100.000 (A3)

**Legenda**

-  Grens oppervlaktewaterlichaam
-  Kaartbladindeling met kaartbladnummer
-  Water
-  Vrijstelling vergunningplicht gebruik waterstaatswerken



Top250 vector © Kadaster  
Kaartgegevens © Openstreetmap deelnemers, CC-BY-SA



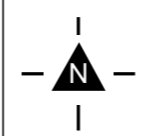
Top250 vector © Kadaster  
Kaartgegevens © Openstreetmap deelnemers, CC-BY-SA



**Legger Rijkswaterstaatswerken Waterwet - Overzichtskaart**  
**Hoofdvaarweg Lemmer-Delfzijl**





Rijkswaterstaat Noord-Nederland  
Versie: 2.0  
Status: Definitief  
Datum: 13 oktober 2014

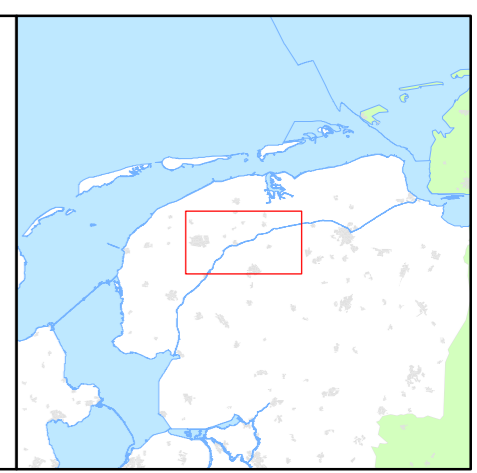
Kaartblad C

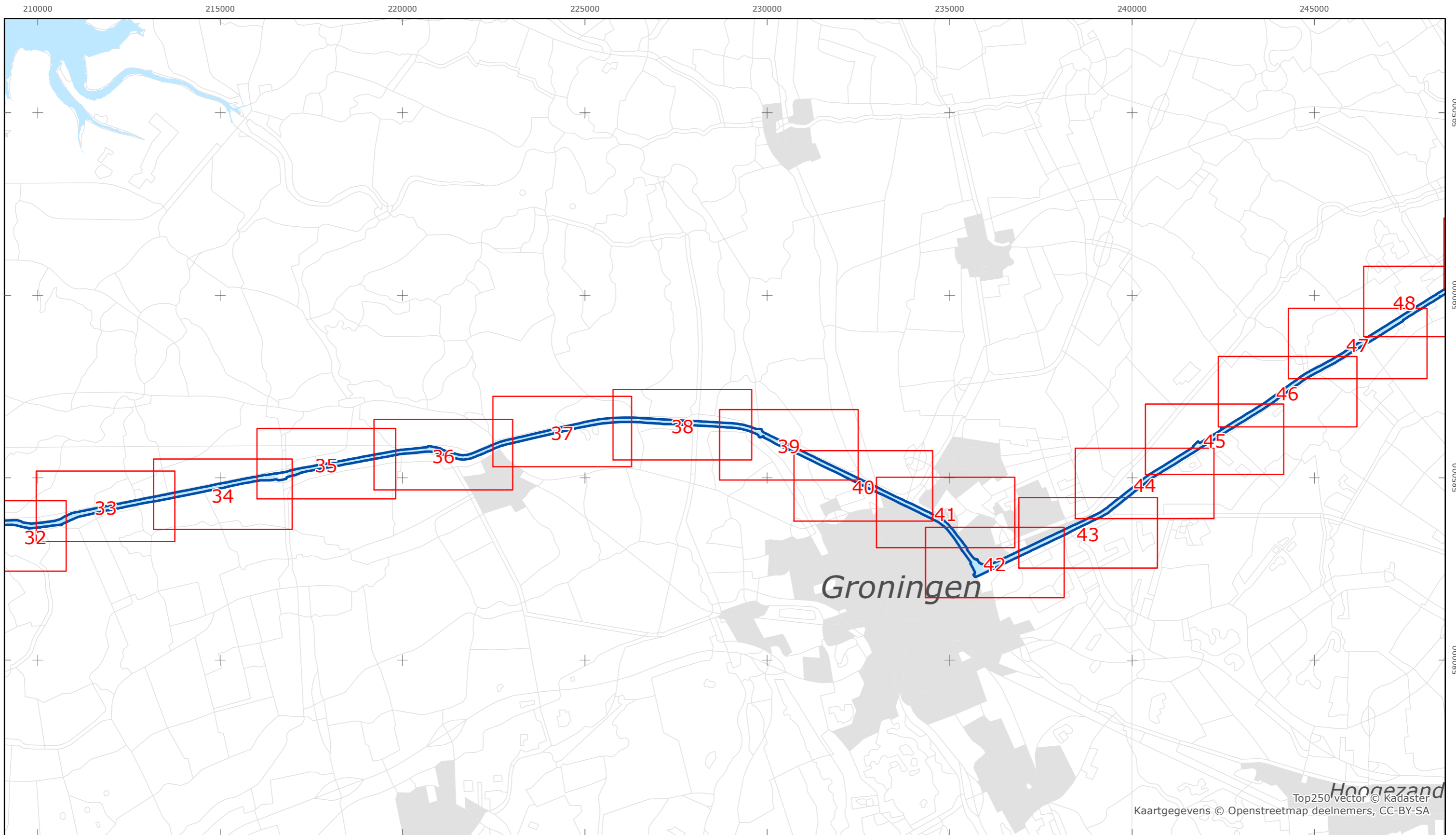


schaal 1:100.000 (A3)

**Legenda**

-  Grens oppervlaktewaterlichaam
-  Kaartbladindeling met kaartbladnummer
-  Water
-  Vrijstelling vergunningplicht gebruik waterstaatswerken





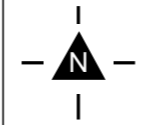
**Legger Rijkswaterstaatswerken Waterwet - Overzichtskaart**

**Hoofdvaarweg Lemmer-Delfzijl**

Rijkswaterstaat Noord-Nederland





Versie: 2.0  
Status: Definitief  
Datum: 13 oktober 2014

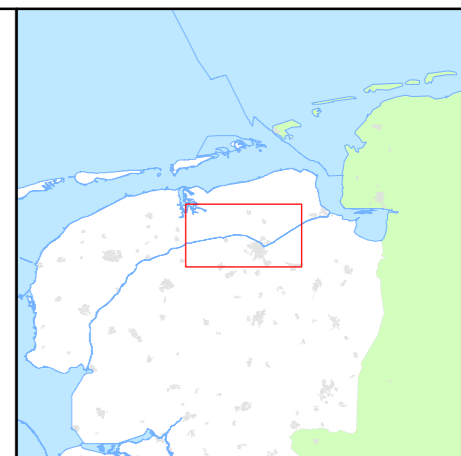
Kaartblad D

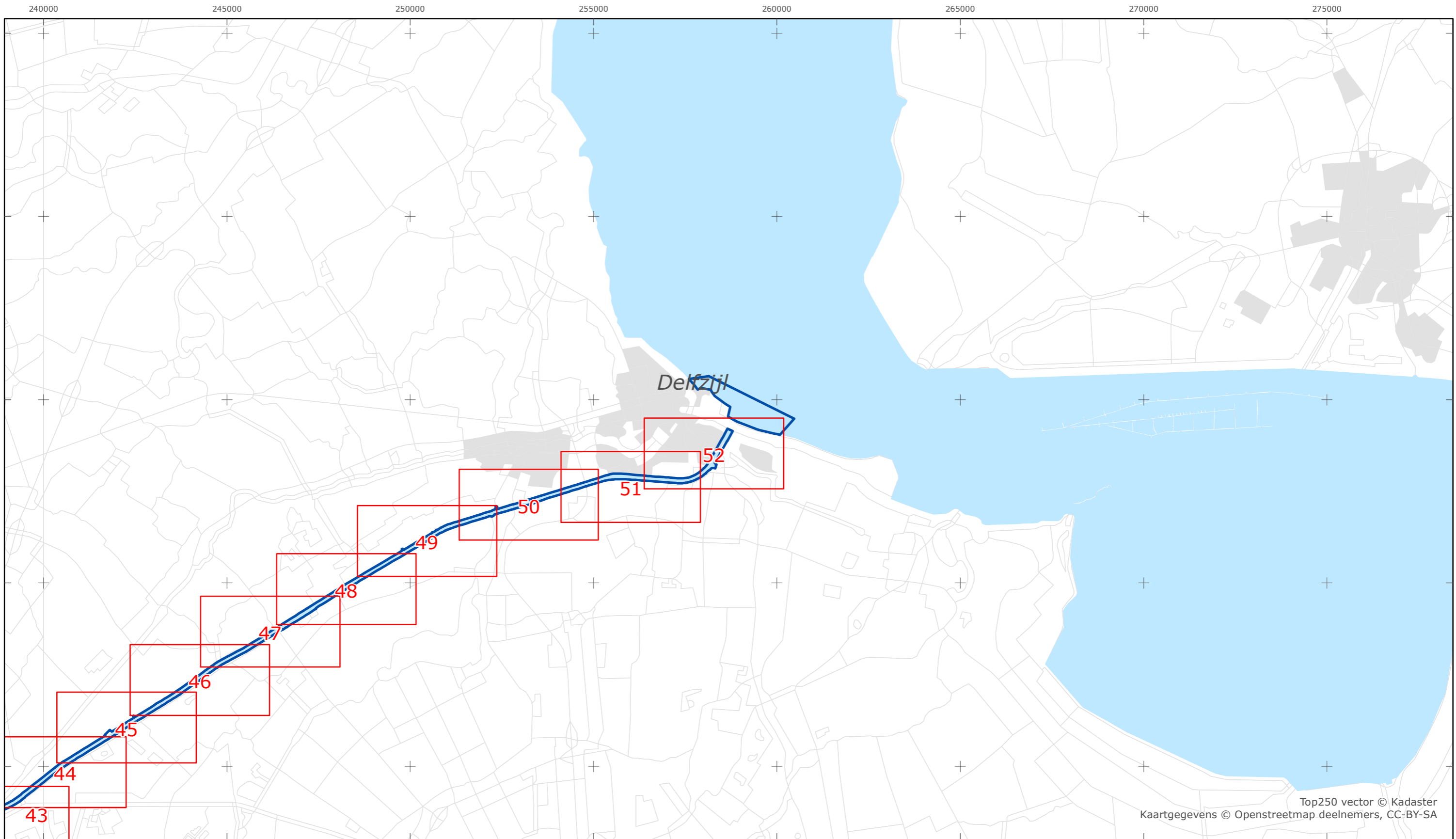


schaal 1:100.000 (A3)

**Legenda**

-  Grens oppervlaktewaterlichaam
-  Kaartbladindeling met kaartbladnummer
-  Water
-  Vrijstelling vergunningplicht gebruik waterstaatswerken





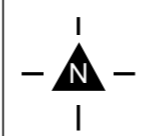
Top250 vector © Kadaster  
Kaartgegevens © Openstreetmap deelnemers, CC-BY-SA



**Legger Rijkswaterstaatswerken Waterwet - Overzichtskaart**  
**Hoofdvaarweg Lemmer-Delfzijl**





Rijkswaterstaat Noord-Nederland  
Versie: 2.0  
Status: Definitief  
Datum: 13 oktober 2014

Kaartblad E



schaal 1:100.000 (A3)

**Legenda**

-  Grens oppervlaktewaterlichaam
-  Kaartbladindeling met kaartbladnummer
-  Water
-  Vrijstelling vergunningplicht gebruik waterstaatswerken

