

Legger Rijkswaterstaatswerken Waterwet - bovenaanzicht

Hoofdvaarweg Lemmer-Delfzijl

Rijkswaterstaat Noord-Nederland

Versie: 2.0
 Status: Definitief
 Datum: 13 oktober 2014

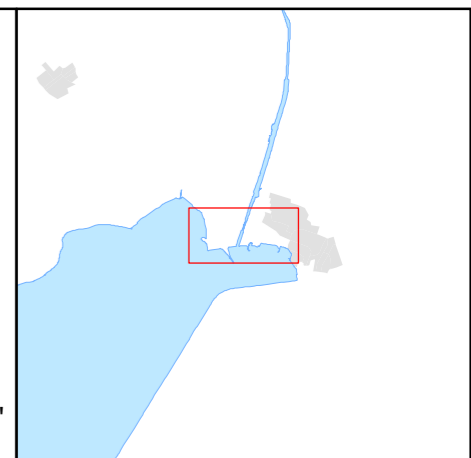
Kaartblad 1

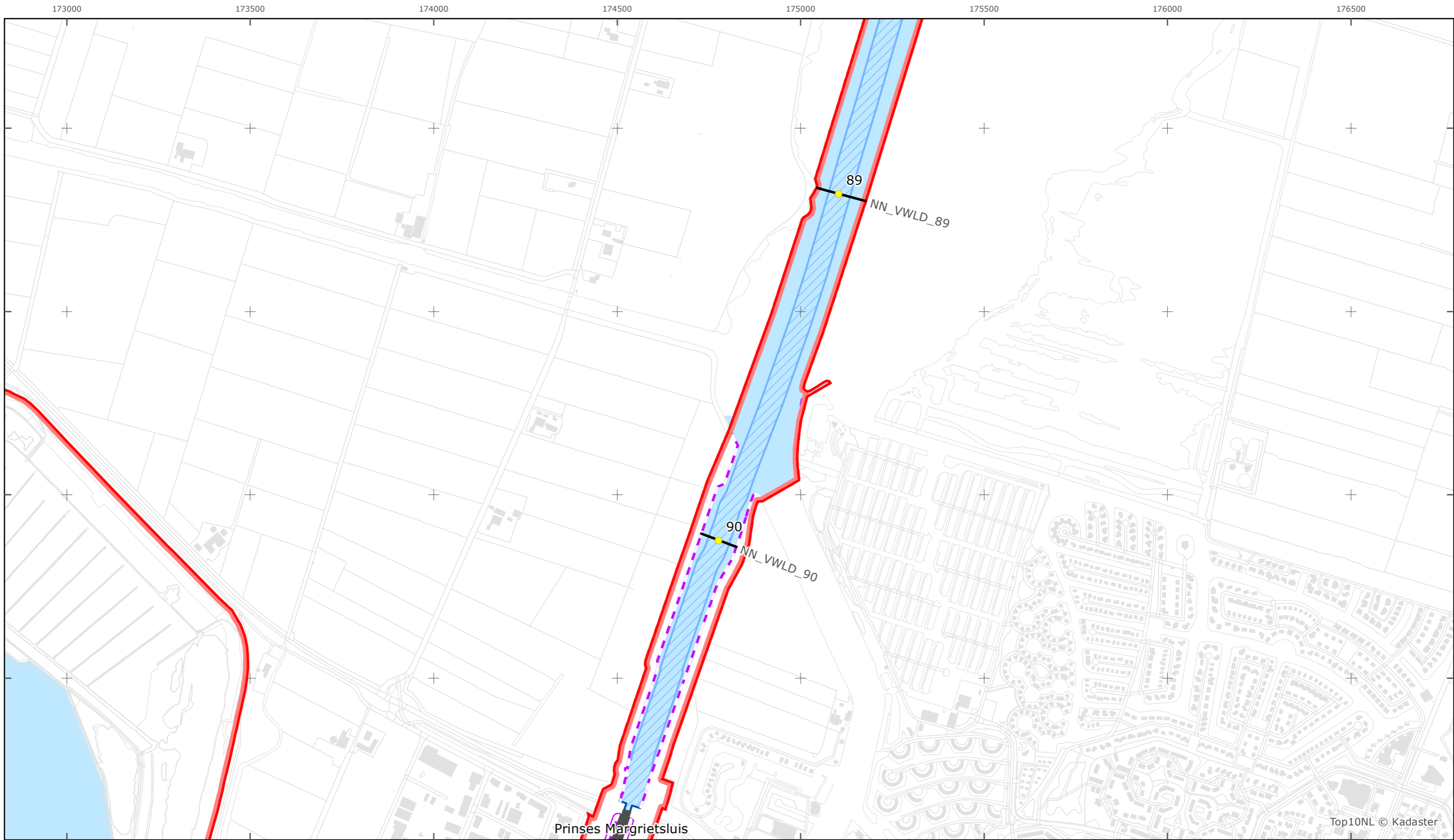


schaal 1:10.000 (A3)

Legenda

Overige legenda-eenheden op blad 'overkoepelende legenda'





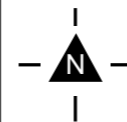
Legger Rijkswaterstaatswerken Waterwet - bovenaanzicht

Hoofdvaarweg Lemmer-Delfzijl

Rijkswaterstaat Noord-Nederland

Versie: 2.0
 Status: Definitief
 Datum: 13 oktober 2014

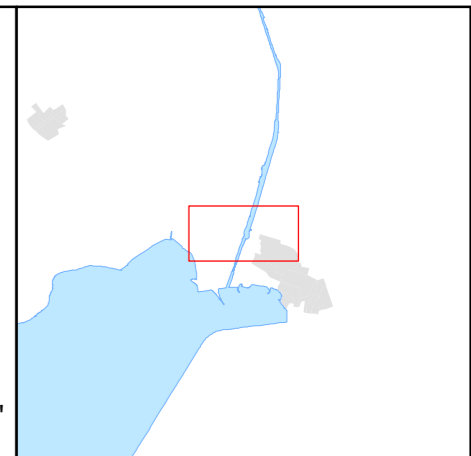
Kaartblad 2



schaal 1:10.000 (A3)

Legenda

Overige legenda-eenheden op blad 'overkoepelende legenda'





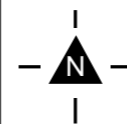
Legger Rijkswaterstaatswerken Waterwet - bovenaanzicht

Hoofdvaarweg Lemmer-Delfzijl

Rijkswaterstaat Noord-Nederland

Versie: 2.0
 Status: Definitief
 Datum: 13 oktober 2014

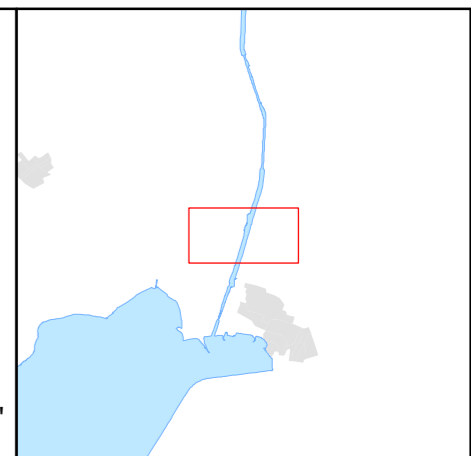
Kaartblad 3

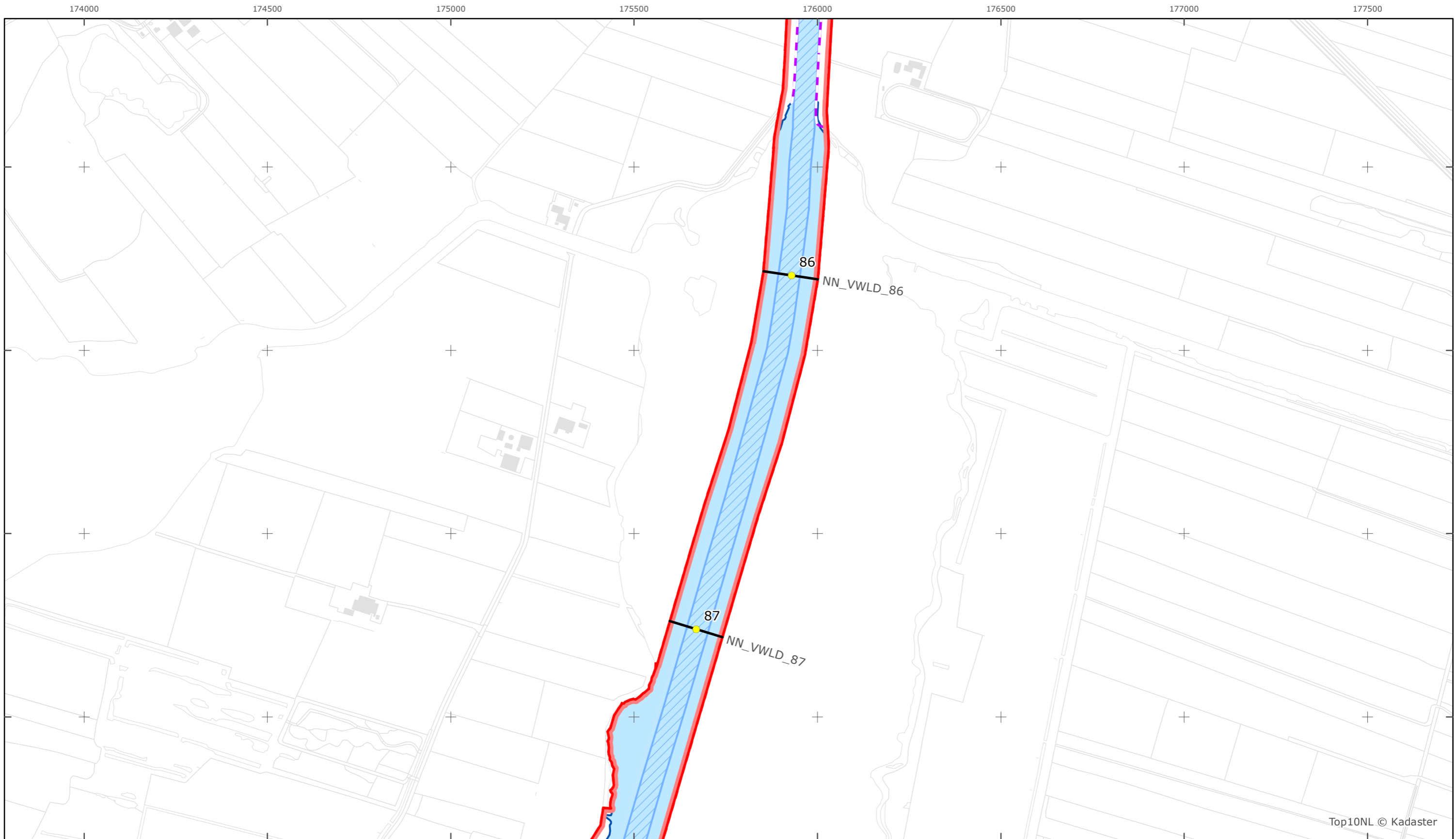


schaal 1:10.000 (A3)

Legenda

Overige legenda-eenheden op blad 'overkoepelende legenda'





Legger Rijkswaterstaatswerken Waterwet - bovenaanzicht

Hoofdvaarweg Lemmer-Delfzijl

Rijkswaterstaat Noord-Nederland

Versie: 2.0
 Status: Definitief
 Datum: 13 oktober 2014

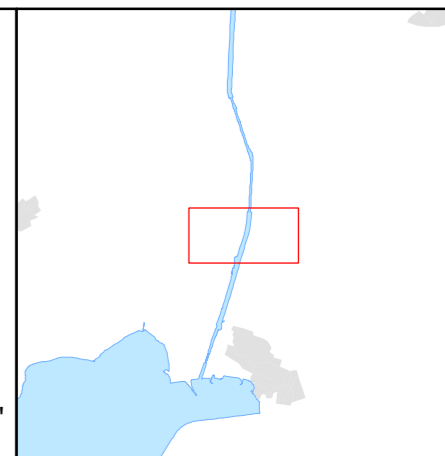
Kaartblad 4

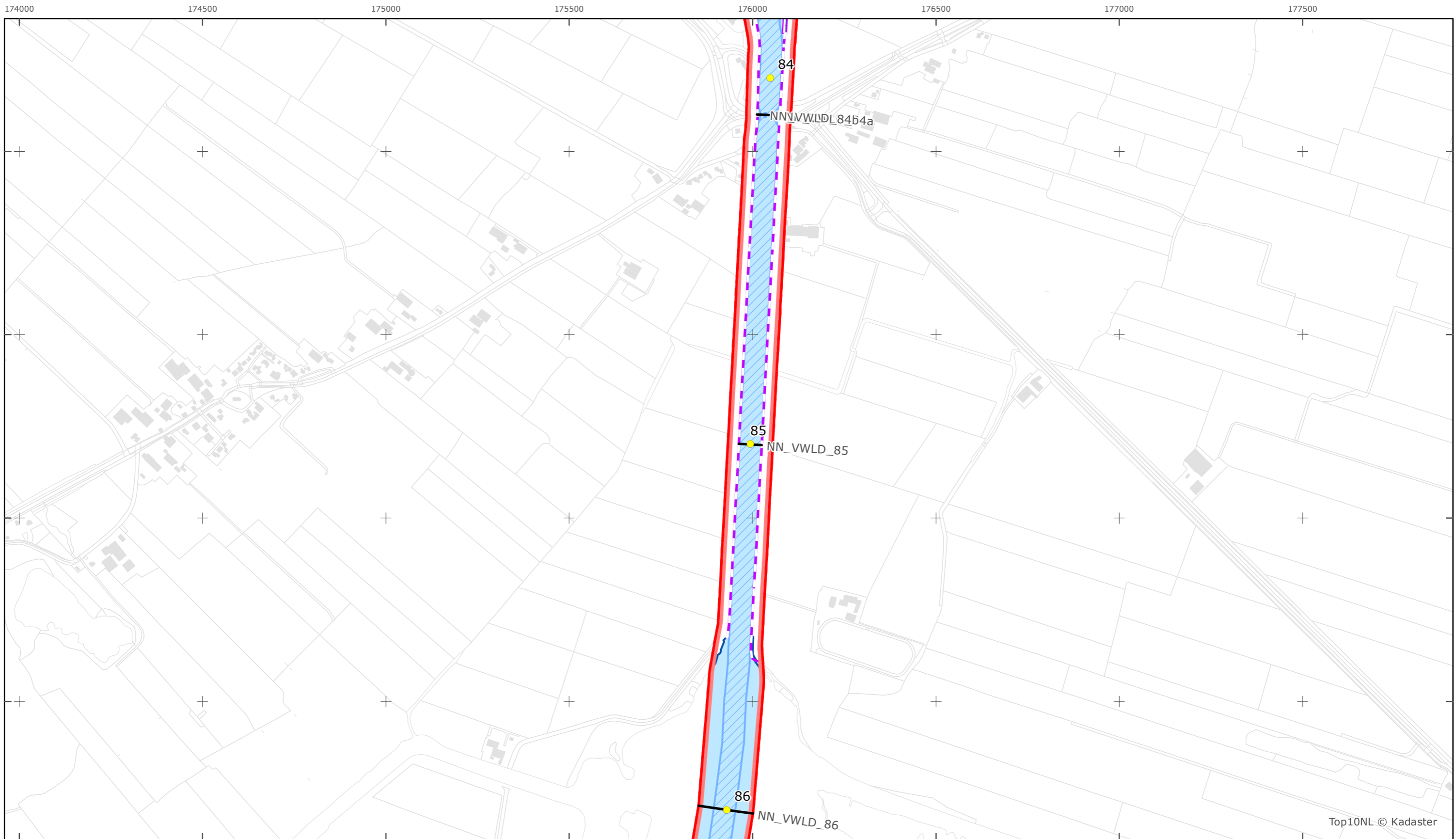


schaal 1:10.000 (A3)

Legenda

Overige legenda-eenheden op blad 'overkoepelende legenda'





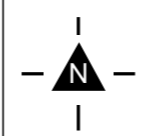
Top10NL © Kadaster



Legger Rijkswaterstaatswerken Waterwet - bovenaanzicht
Hoofdvaarweg Lemmer-Delfzijl

Rijkswaterstaat Noord-Nederland
 Versie: 2.0
 Status: Definitief
 Datum: 13 oktober 2014

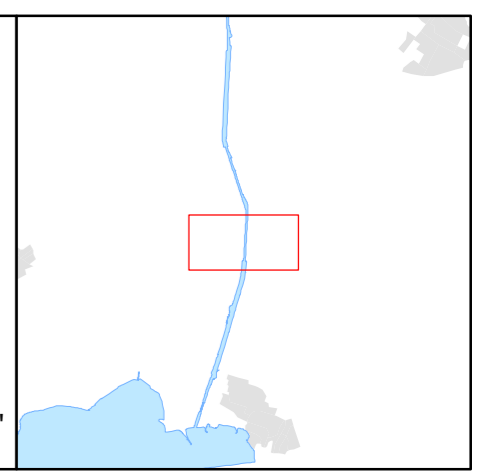
Kaartblad 5



schaal 1:10.000 (A3)

Legenda

Overige legenda-eenheden op blad 'overkoepelende legenda'





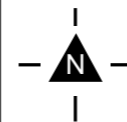
Legger Rijkswaterstaatswerken Waterwet - bovenaanzicht

Hoofdvaarweg Lemmer-Delfzijl

Rijkswaterstaat Noord-Nederland

Versie: 2.0
Status: Definitief
Datum: 13 oktober 2014

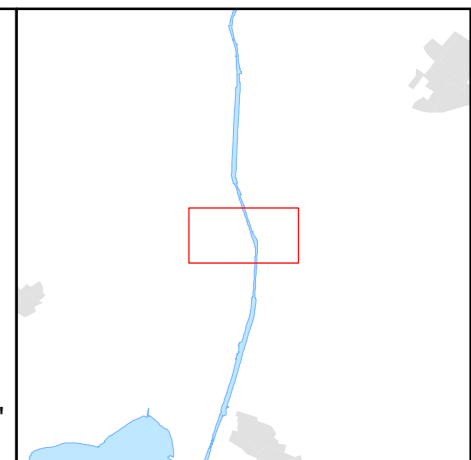
Kaartblad 6



schaal 1:10.000 (A3)

Legenda

Overige legenda-eenheden op blad 'overkoepelende legenda'





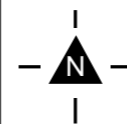
Legger Rijkswaterstaatswerken Waterwet - bovenaanzicht

Hoofdvaarweg Lemmer-Delfzijl

Rijkswaterstaat Noord-Nederland

Versie: 2.0
Status: Definitief
Datum: 13 oktober 2014

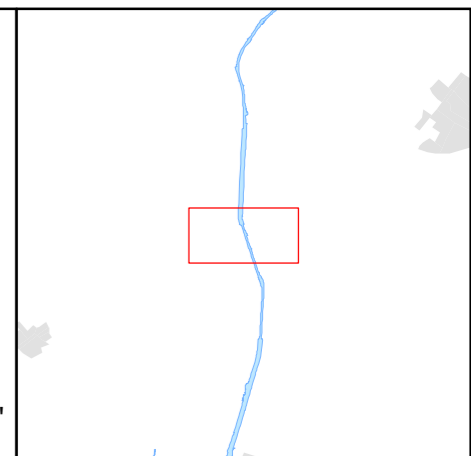
Kaartblad 7



schaal 1:10.000 (A3)

Legenda

Overige legenda-eenheden op blad 'overkoepelende legenda'





Legger Rijkswaterstaatswerken Waterwet - bovenaanzicht

Hoofdvaarweg Lemmer-Delfzijl

Rijkswaterstaat Noord-Nederland

Versie: 2.0
 Status: Definitief
 Datum: 13 oktober 2014

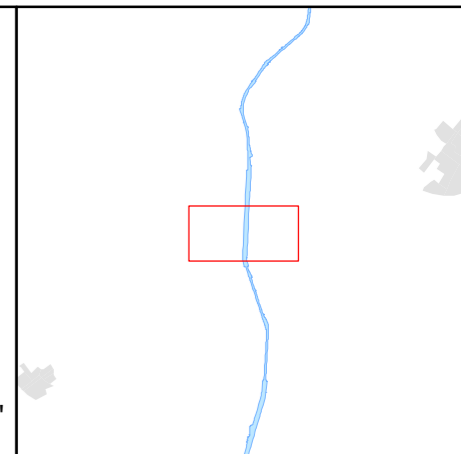
Kaartblad 8

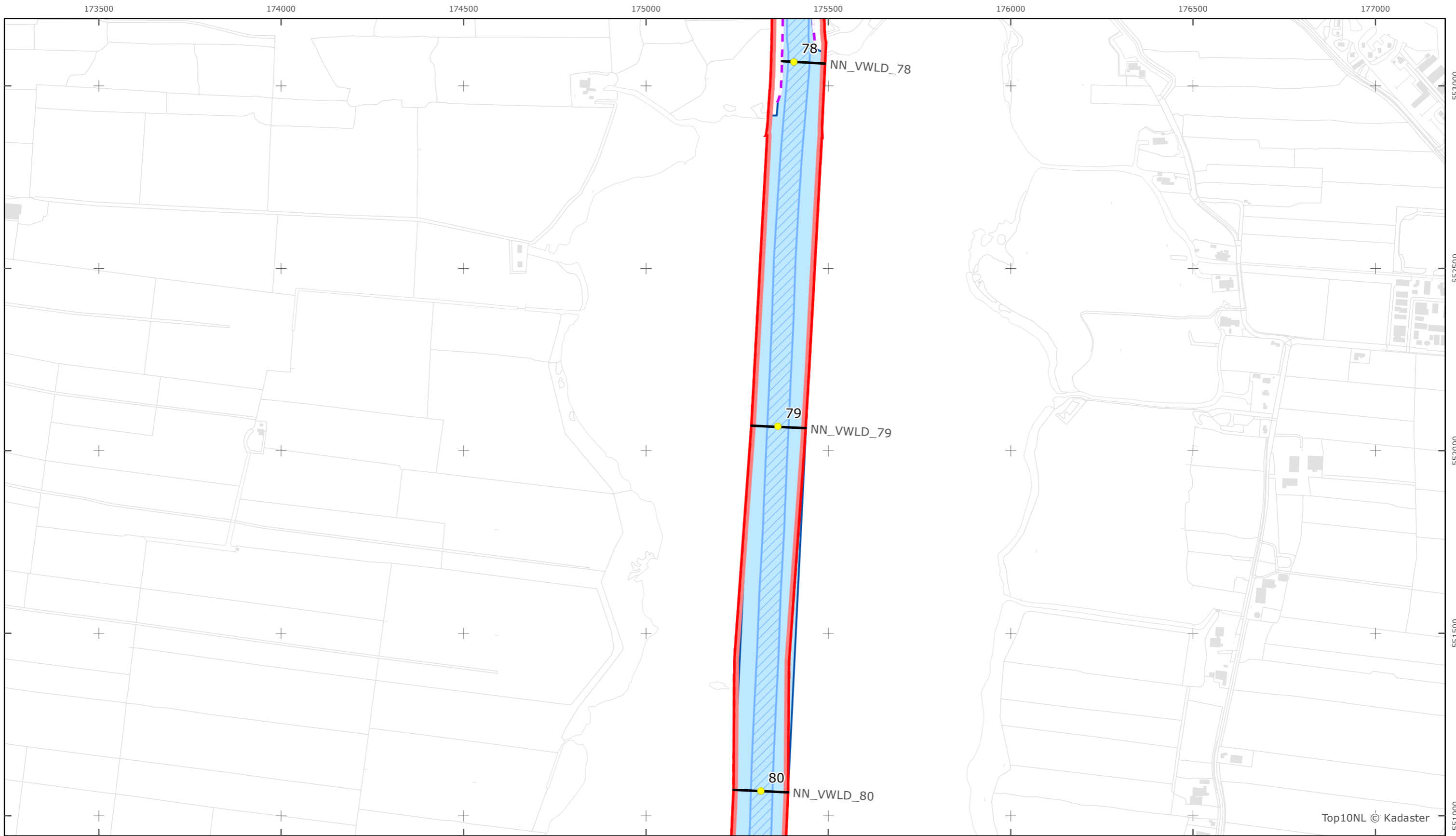


schaal 1:10.000 (A3)

Legenda

Overige legenda-eenheden op blad 'overkoepelende legenda'





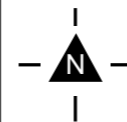
Legger Rijkswaterstaatswerken Waterwet - bovenaanzicht

Hoofdvaarweg Lemmer-Delfzijl

Rijkswaterstaat Noord-Nederland

Versie: 2.0
 Status: Definitief
 Datum: 13 oktober 2014

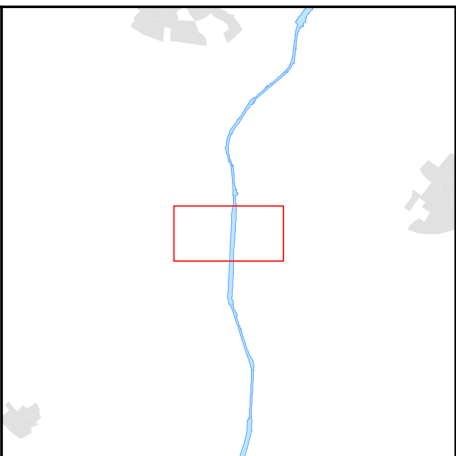
Kaartblad 9



schaal 1:10.000 (A3)

Legenda

Overige legenda-eenheden op blad 'overkoepelende legenda'





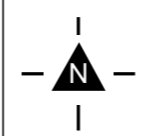
Top10NL © Kadaster



Legger Rijkswaterstaatswerken Waterwet - bovenaanzicht
Hoofdvaarweg Lemmer-Delfzijl

Rijkswaterstaat Noord-Nederland
 Versie: 2.0
 Status: Definitief
 Datum: 13 oktober 2014

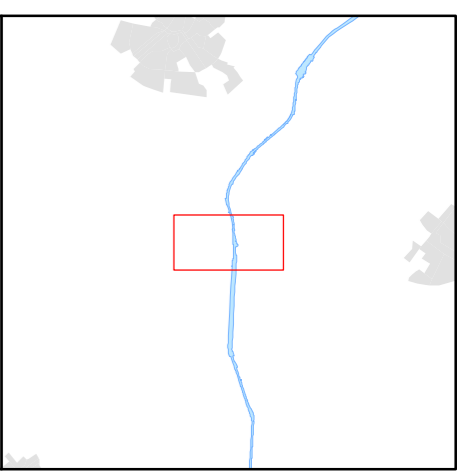
Kaartblad 10



schaal 1:10.000 (A3)

Legenda

Overige legenda-eenheden op blad 'overkoepelende legenda'





Legger Rijkswaterstaatswerken Waterwet - bovenaanzicht

Hoofdvaarweg Lemmer-Delfzijl

Rijkswaterstaat Noord-Nederland

Versie: 2.0
Status: Definitief
Datum: 13 oktober 2014

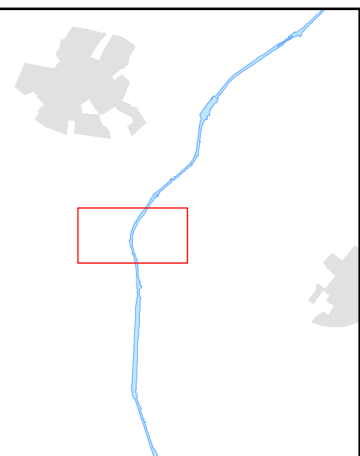
Kaartblad 11

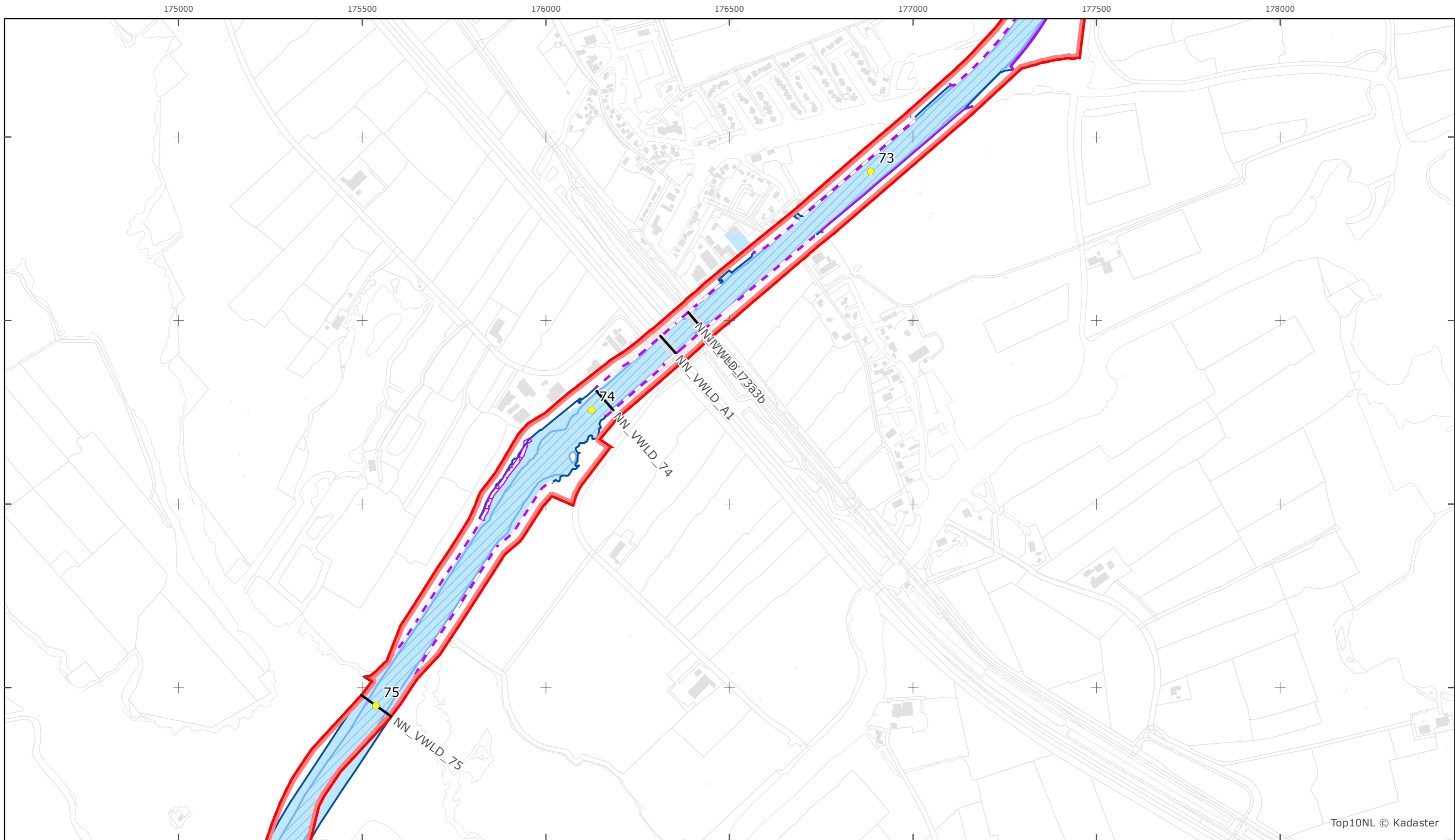


schaal 1:10.000 (A3)

Legenda

Overige legenda-eenheden op blad 'overkoepelende legenda'





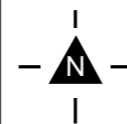
Legger Rijkswaterstaatswerken Waterwet - bovenaanzicht

Hoofdvaarweg Lemmer-Delfzijl

Rijkswaterstaat Noord-Nederland

Versie: 2.0
 Status: Definitief
 Datum: 13 oktober 2014

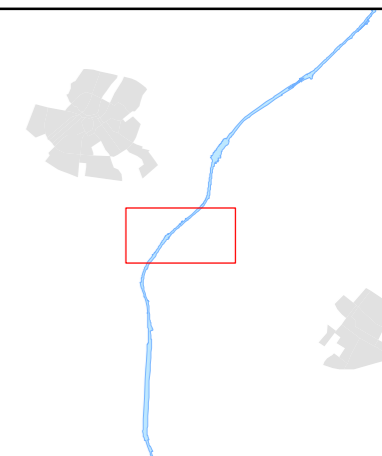
Kaartblad 12

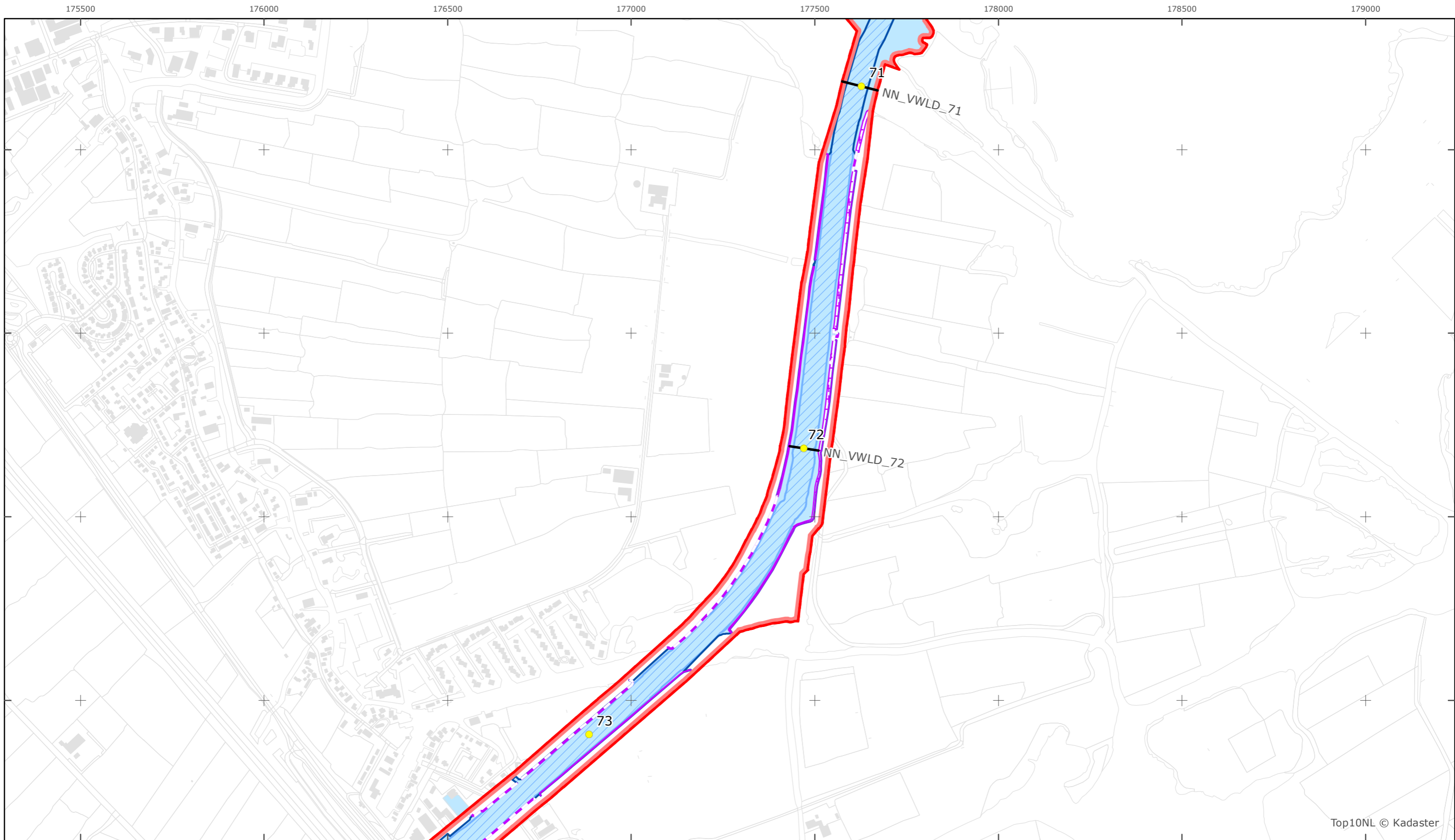


schaal 1:10.000 (A3)

Legenda

Overige legenda-eenheden op blad 'overkoepelende legenda'





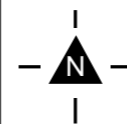
Legger Rijkswaterstaatswerken Waterwet - bovenaanzicht

Hoofdvaarweg Lemmer-Delfzijl

Rijkswaterstaat Noord-Nederland

Versie: 2.0
Status: Definitief
Datum: 13 oktober 2014

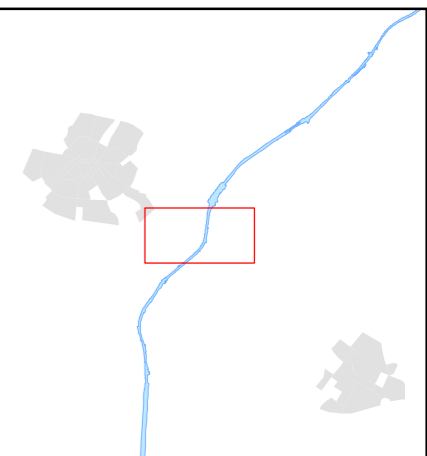
Kaartblad 13



schaal 1:10.000 (A3)

Legenda

Overige legenda-eenheden op blad 'overkoepelende legenda'





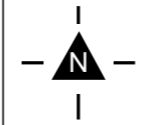
Top10NL © Kadaster



Legger Rijkswaterstaatswerken Waterwet - bovenaanzicht
Hoofdvaarweg Lemmer-Delfzijl

Rijkswaterstaat Noord-Nederland
 Versie: 2.0
 Status: Definitief
 Datum: 13 oktober 2014

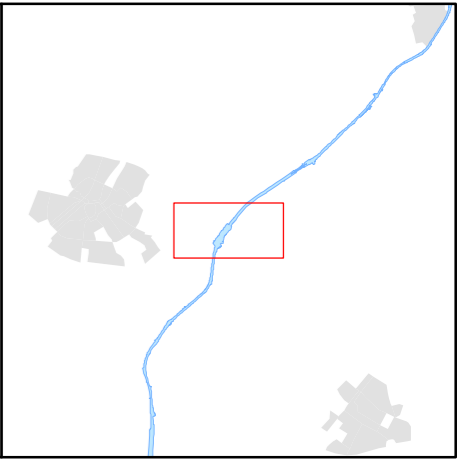
Kaartblad 14

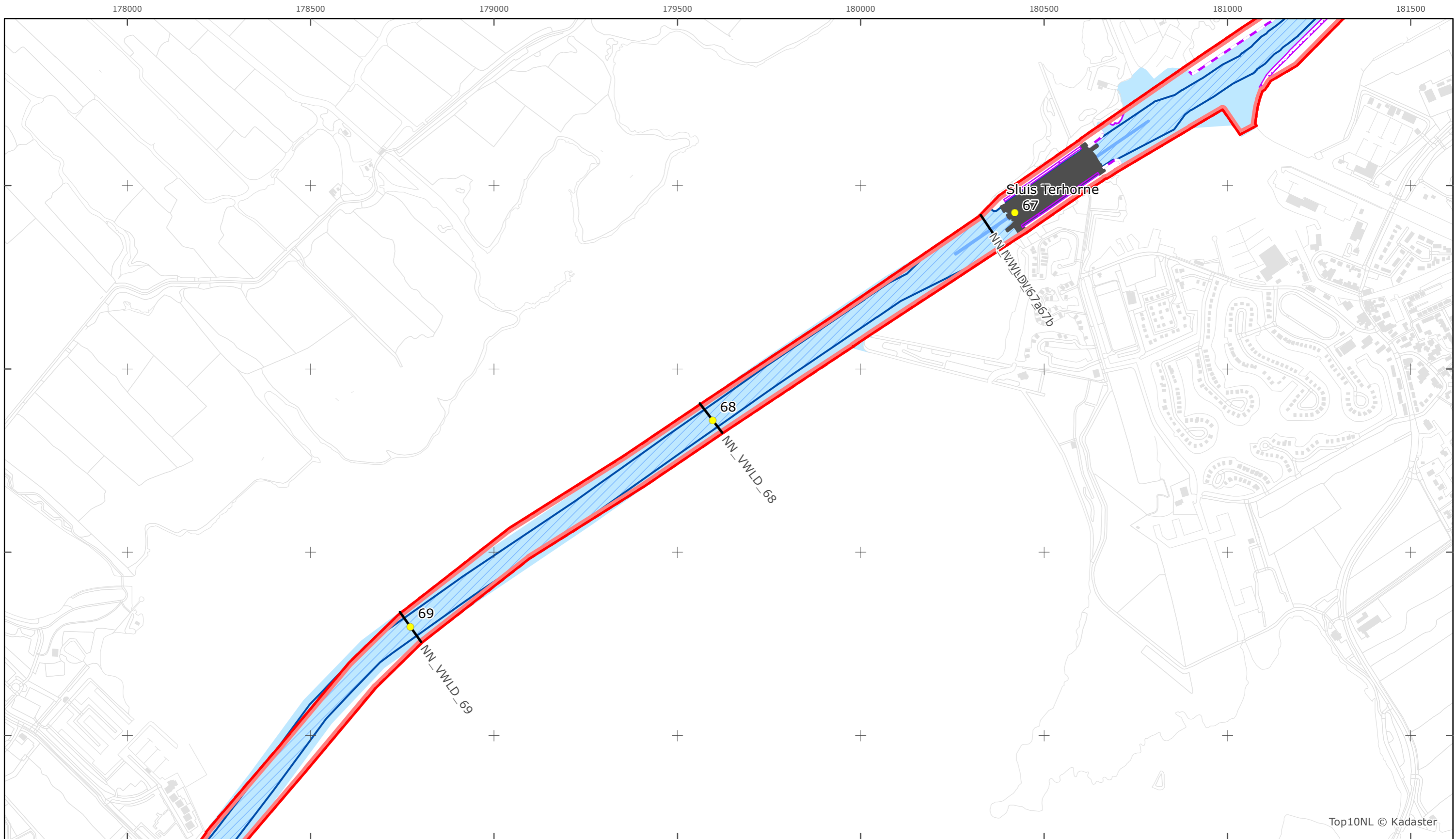


schaal 1:10.000 (A3)

Legenda

Overige legenda-eenheden op blad 'overkoepelende legenda'





Top10NL © Kadaster



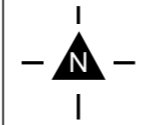
Legger Rijkswaterstaatswerken Waterwet - bovenaanzicht

Hoofdvaarweg Lemmer-Delfzijl

Rijkswaterstaat Noord-Nederland

Versie: 2.0
 Status: Definitief
 Datum: 13 oktober 2014

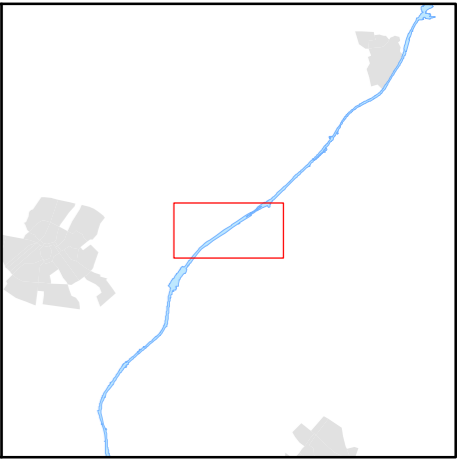
Kaartblad 15



schaal 1:10.000 (A3)

Legenda

Overige legenda-eenheden op blad 'overkoepelende legenda'





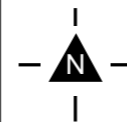
Legger Rijkswaterstaatswerken Waterwet - bovenaanzicht

Hoofdvaarweg Lemmer-Delfzijl

Rijkswaterstaat Noord-Nederland

Versie: 2.0
 Status: Definitief
 Datum: 13 oktober 2014

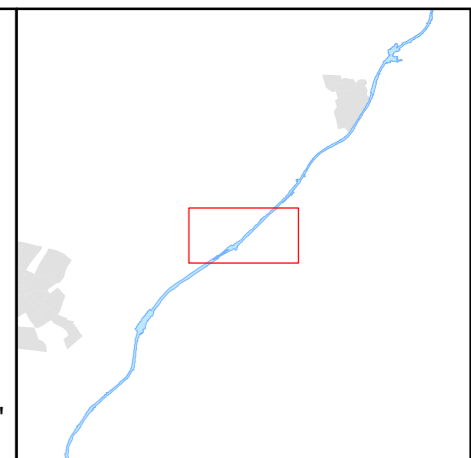
Kaartblad 16



schaal 1:10.000 (A3)

Legenda

Overige legenda-eenheden op blad 'overkoepelende legenda'





Top10NL © Kadaster



Legger Rijkswaterstaatswerken Waterwet - bovenaanzicht

Hoofdvaarweg Lemmer-Delfzijl

Rijkswaterstaat Noord-Nederland

Versie: 2.0
 Status: Definitief
 Datum: 13 oktober 2014

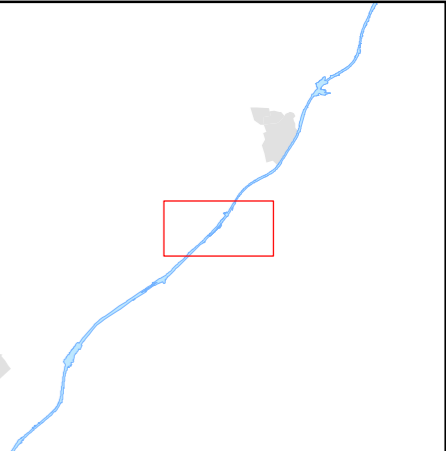
Kaartblad 17



schaal 1:10.000 (A3)

Legenda

Overige legenda-eenheden op blad 'overkoepelende legenda'





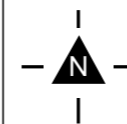
Legger Rijkswaterstaatswerken Waterwet - bovenaanzicht

Hoofdvaarweg Lemmer-Delfzijl

Rijkswaterstaat Noord-Nederland

Versie: 2.0
 Status: Definitief
 Datum: 13 oktober 2014

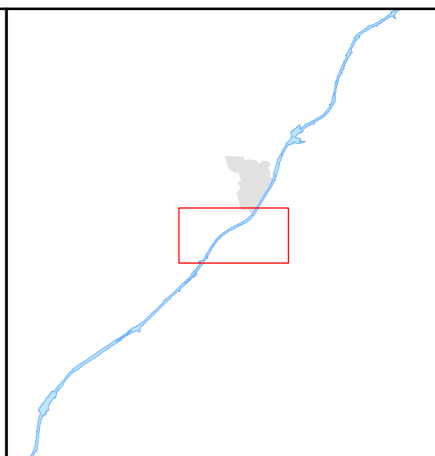
Kaartblad 18



schaal 1:10.000 (A3)

Legenda

Overige legenda-eenheden op blad 'overkoepelende legenda'





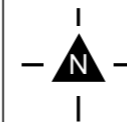
Legger Rijkswaterstaatswerken Waterwet - bovenaanzicht

Hoofdvaarweg Lemmer-Delfzijl

Rijkswaterstaat Noord-Nederland

Versie: 2.0
 Status: Definitief
 Datum: 13 oktober 2014

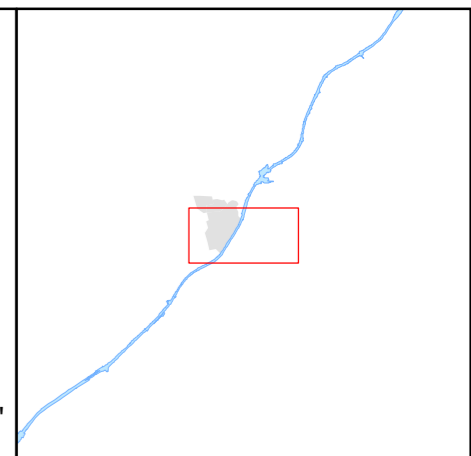
Kaartblad 19

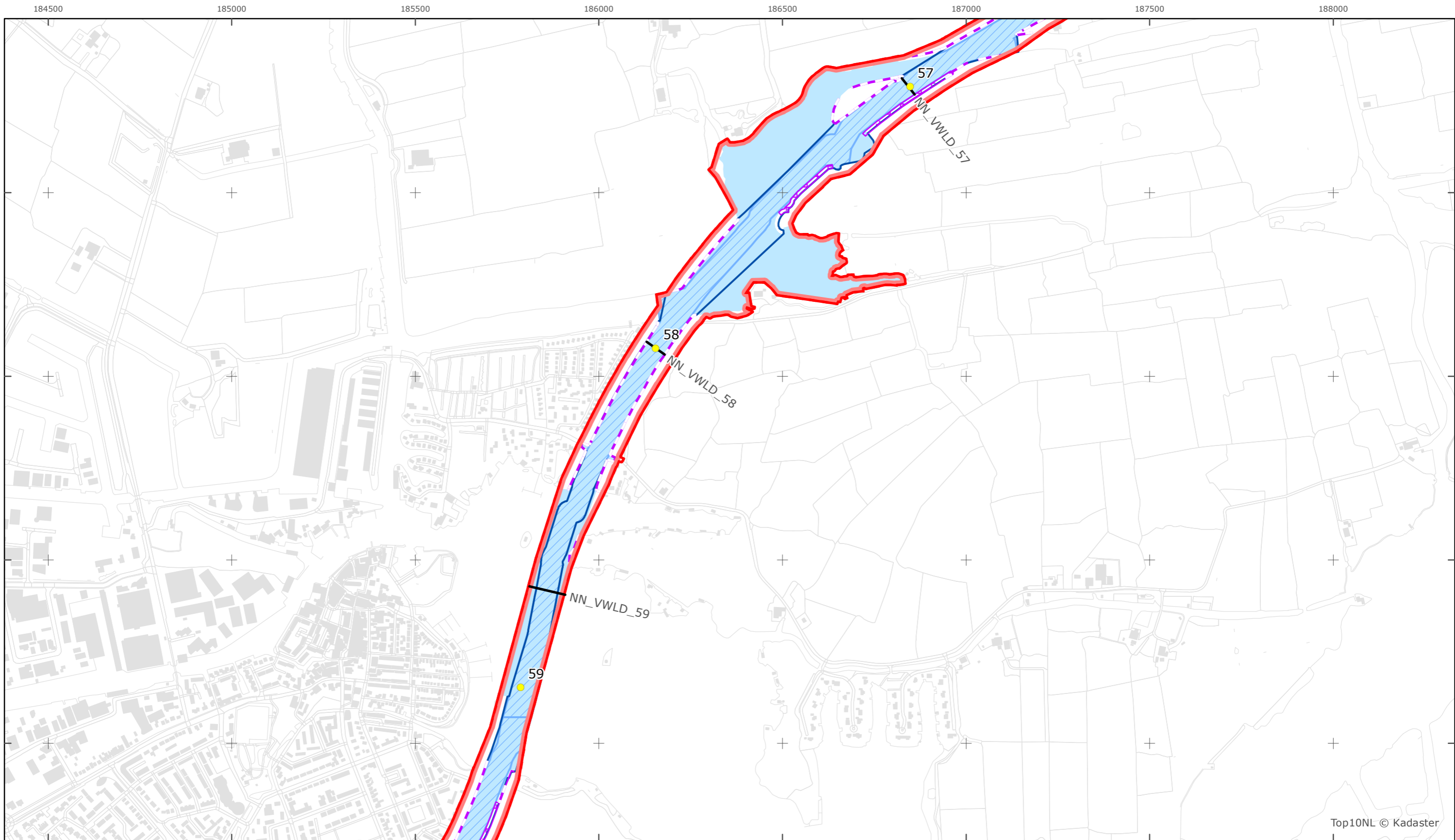


schaal 1:10.000 (A3)

Legenda

Overige legenda-eenheden op blad 'overkoepelende legenda'





Top10NL © Kadaster



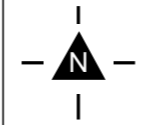
Legger Rijkswaterstaatswerken Waterwet - bovenaanzicht

Hoofdvaarweg Lemmer-Delfzijl

Rijkswaterstaat Noord-Nederland

Versie: 2.0
 Status: Definitief
 Datum: 13 oktober 2014

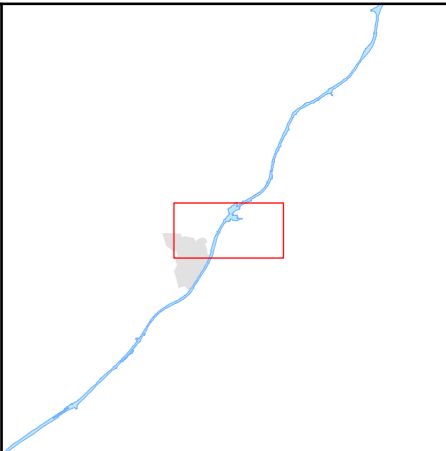
Kaartblad 20

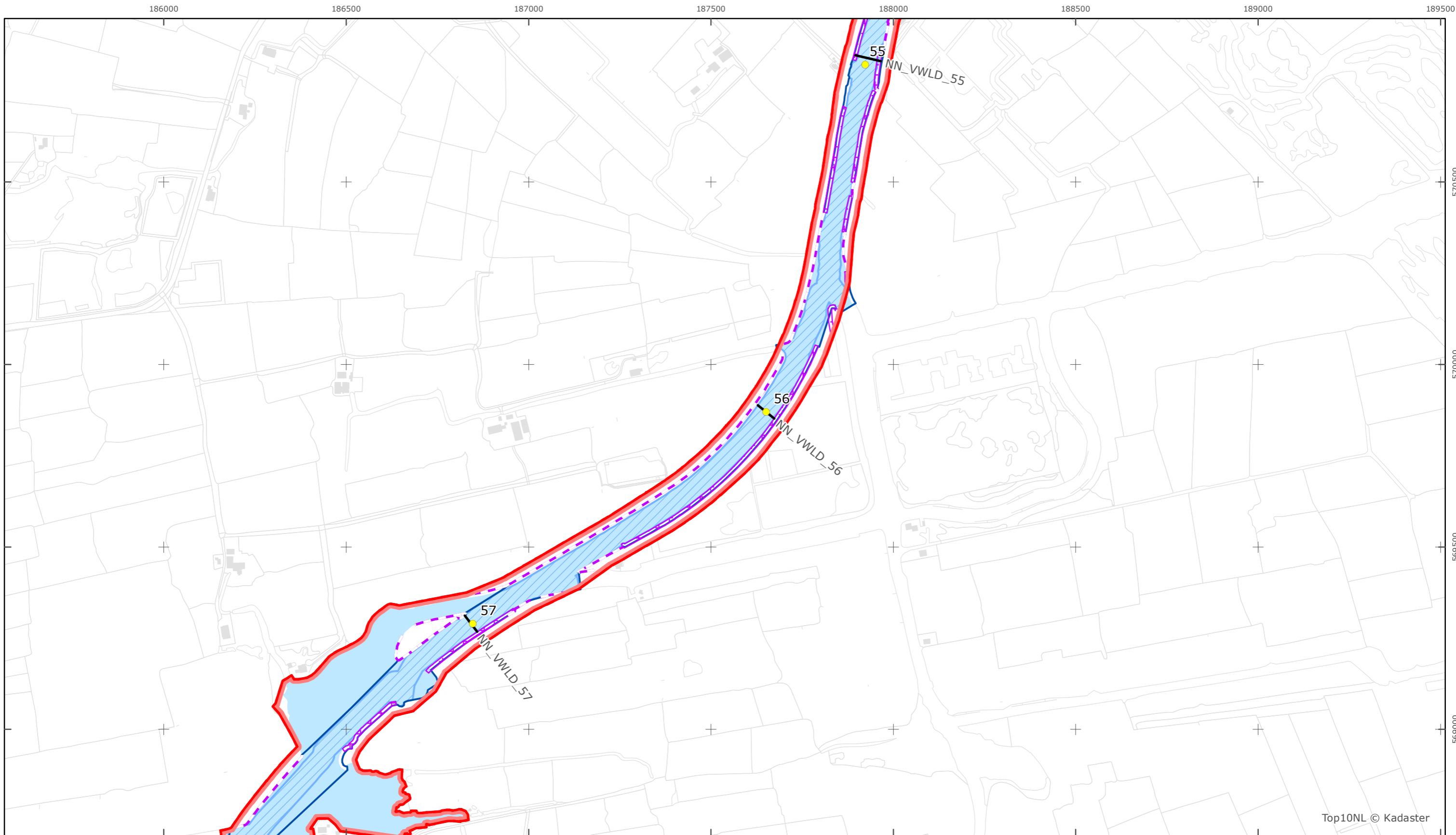


schaal 1:10.000 (A3)

Legenda

Overige legenda-eenheden op blad 'overkoepelende legenda'





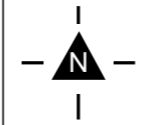
Top10NL © Kadaster



Legger Rijkswaterstaatswerken Waterwet - bovenaanzicht
Hoofdvaarweg Lemmer-Delfzijl

Rijkswaterstaat Noord-Nederland
 Versie: 2.0
 Status: Definitief
 Datum: 13 oktober 2014

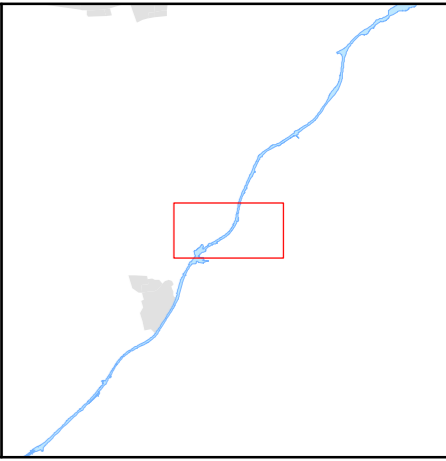
Kaartblad 21

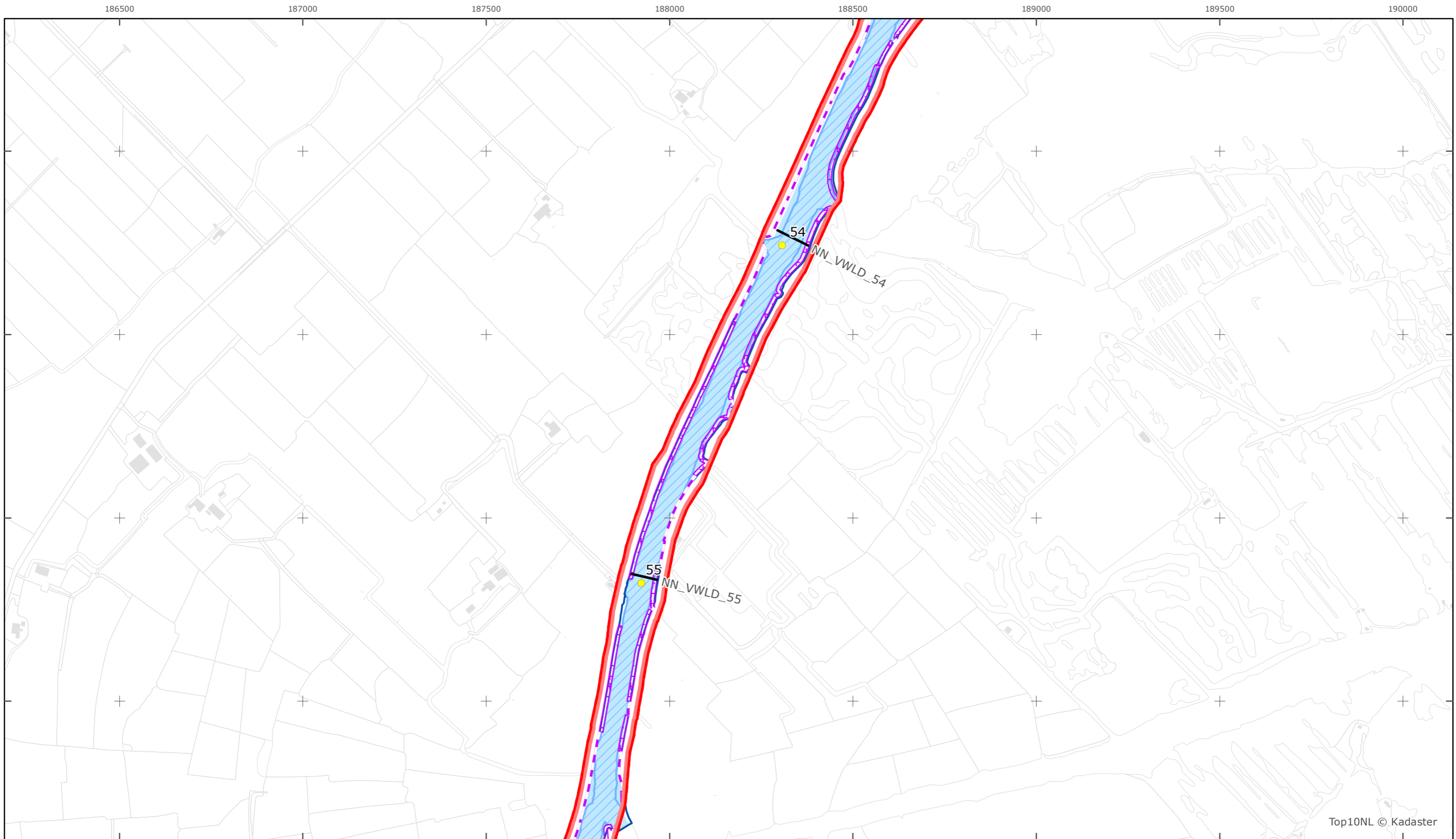


schaal 1:10.000 (A3)

Legenda

Overige legenda-eenheden op blad 'overkoepelende legenda'





Legger Rijkswaterstaatswerken Waterwet - bovenaanzicht

Hoofdvaarweg Lemmer-Delfzijl

Rijkswaterstaat Noord-Nederland

Versie: 2.0
 Status: Definitief
 Datum: 13 oktober 2014

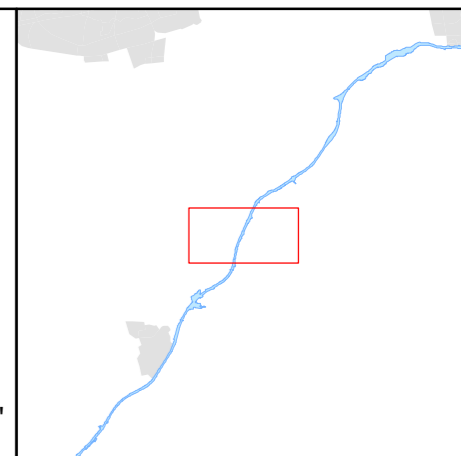
Kaartblad 22

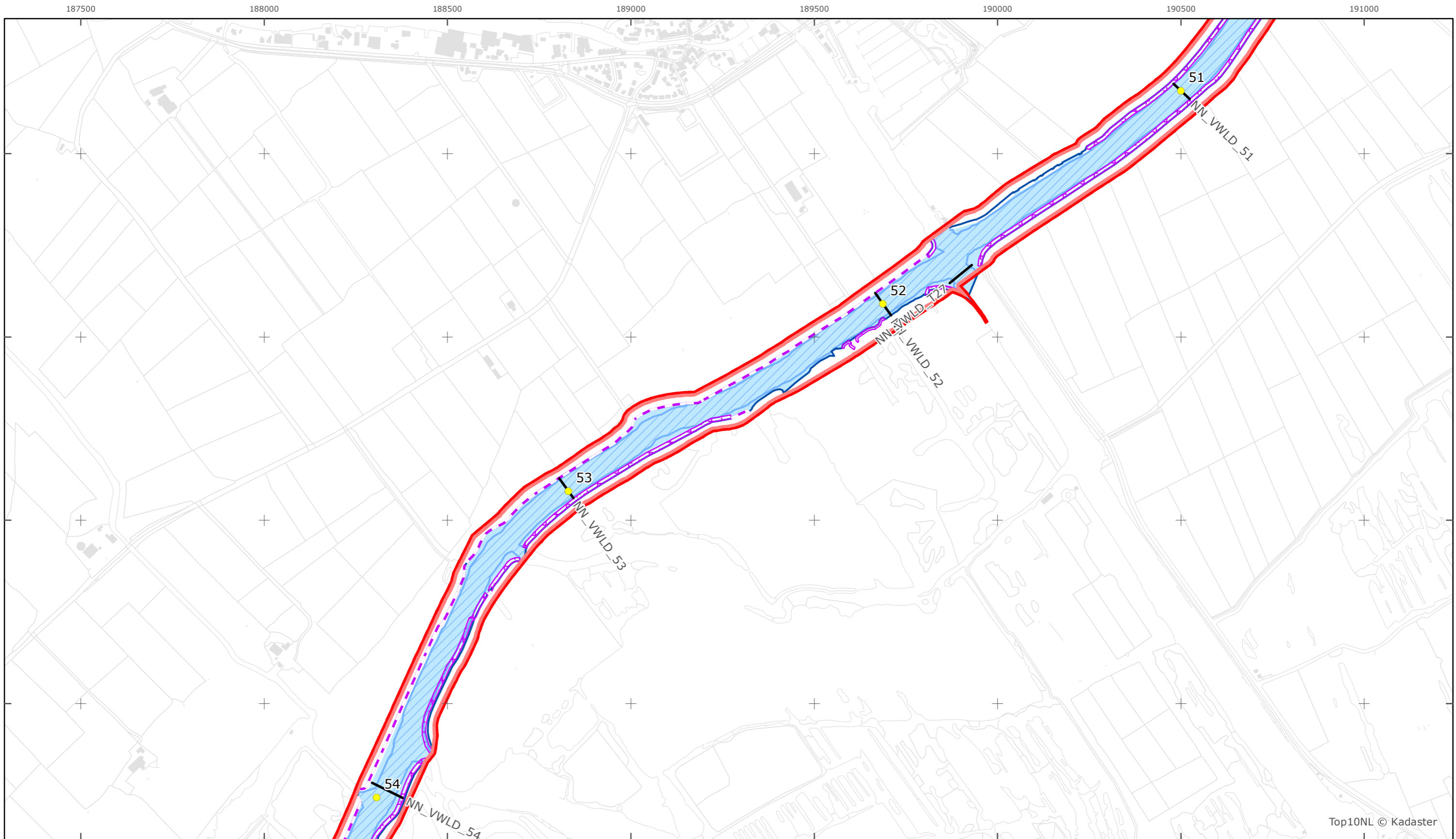


schaal 1:10.000 (A3)

Legenda

Overige legenda-eenheden op blad 'overkoepelende legenda'





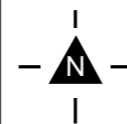
Legger Rijkswaterstaatswerken Waterwet - bovenaanzicht

Hoofdvaarweg Lemmer-Delfzijl

Rijkswaterstaat Noord-Nederland

Versie: 2.0
 Status: Definitief
 Datum: 13 oktober 2014

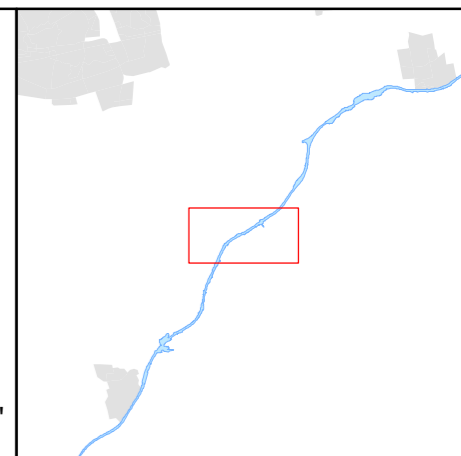
Kaartblad 23

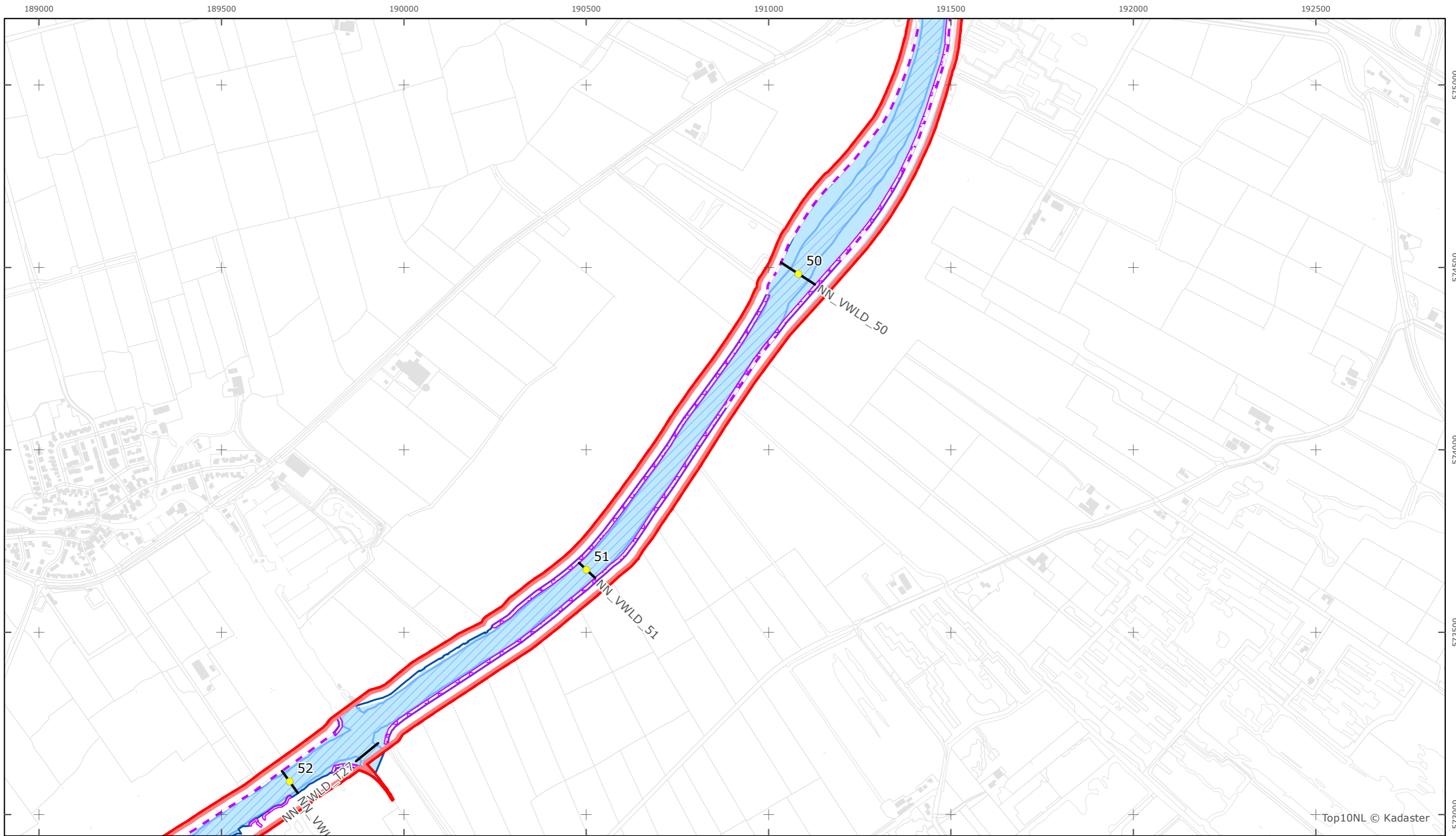


schaal 1:10.000 (A3)

Legenda

Overige legenda-eenheden op blad 'overkoepelende legenda'





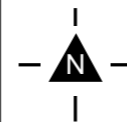
Legger Rijkswaterstaatswerken Waterwet - bovenaanzicht

Hoofdvaarweg Lemmer-Delfzijl

Rijkswaterstaat Noord-Nederland

Versie: 2.0
 Status: Definitief
 Datum: 13 oktober 2014

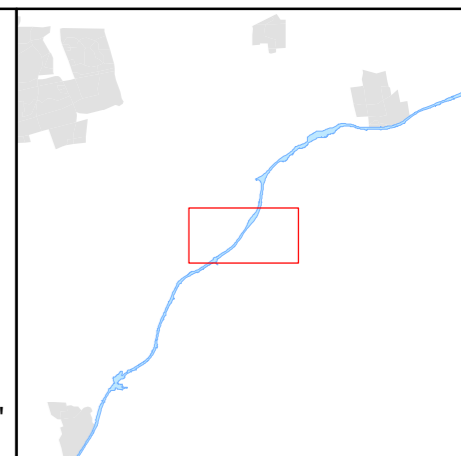
Kaartblad 24

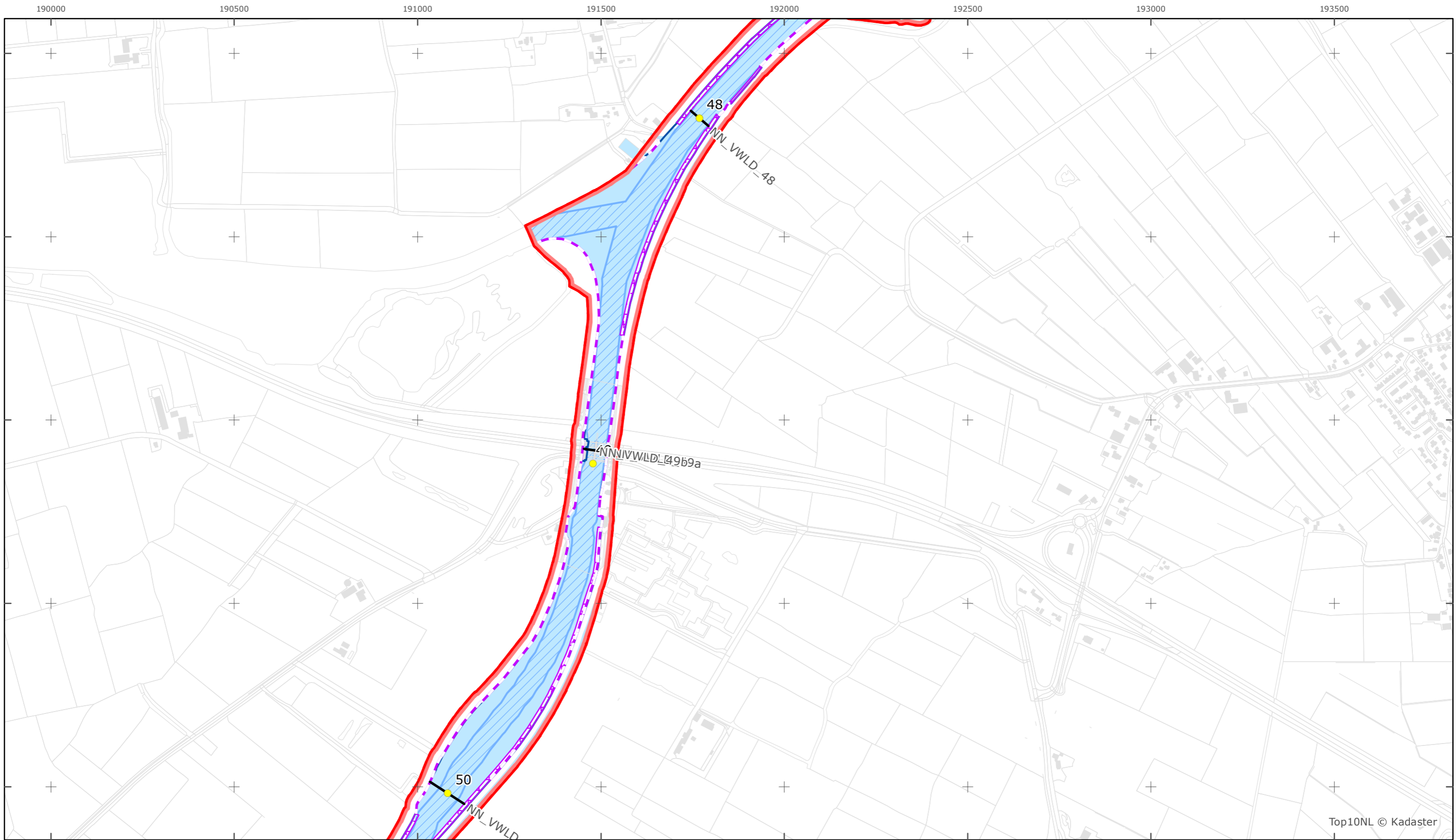


schaal 1:10.000 (A3)

Legenda

Overige legenda-eenheden op blad 'overkoepelende legenda'





Top10NL © Kadaster



Legger Rijkswaterstaatswerken Waterwet - bovenaanzicht

Hoofdvaarweg Lemmer-Delfzijl

Rijkswaterstaat Noord-Nederland

Versie: 2.0
 Status: Definitief
 Datum: 13 oktober 2014

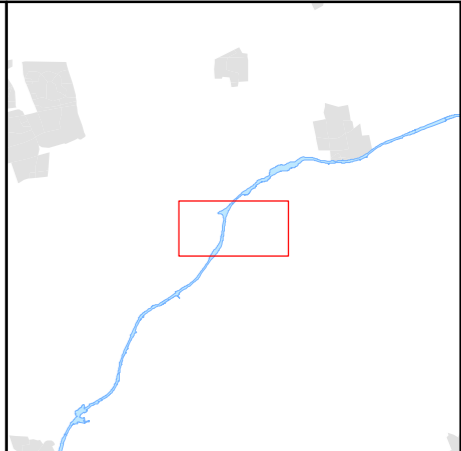
Kaartblad 25

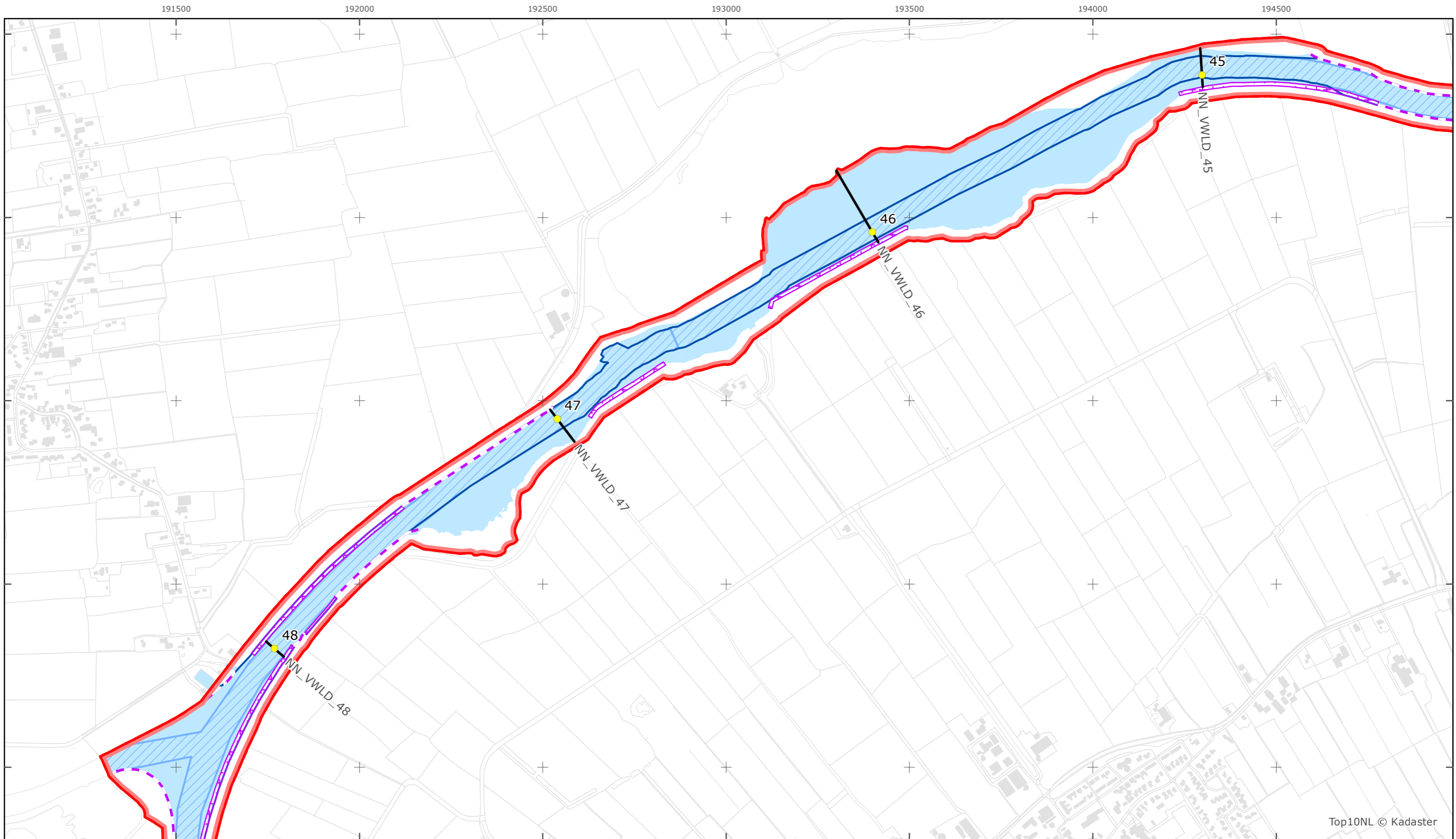


schaal 1:10.000 (A3)

Legenda

Overige legenda-eenheden op blad 'overkoepelende legenda'





Top10NL © Kadaster



Legger Rijkswaterstaatswerken Waterwet - bovenaanzicht

Hoofdvaarweg Lemmer-Delfzijl

Rijkswaterstaat Noord-Nederland

Versie: 2.0
 Status: Definitief
 Datum: 13 oktober 2014

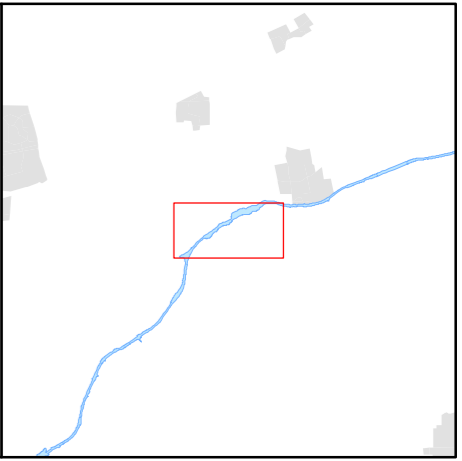
Kaartblad 26

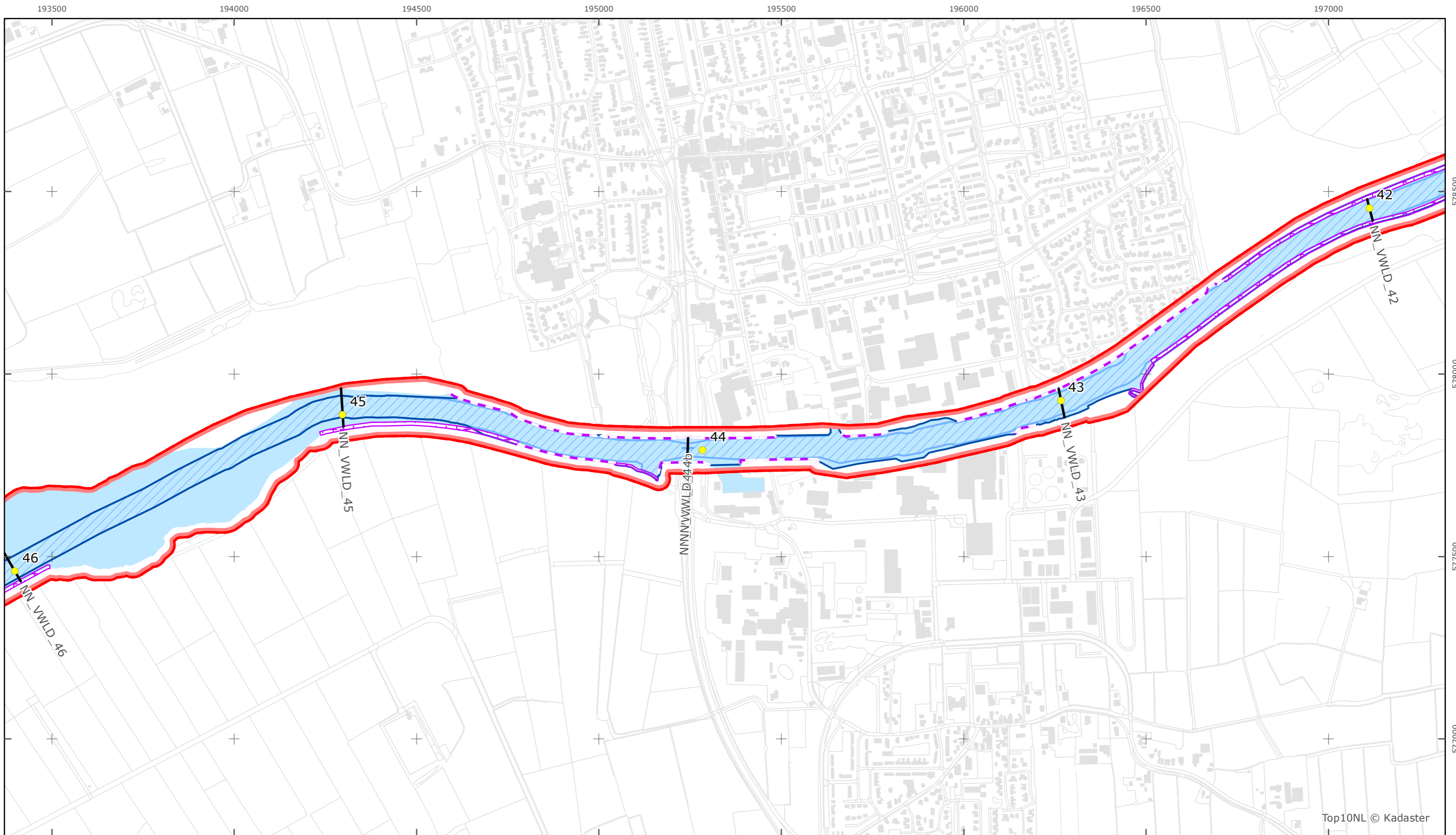


schaal 1:10.000 (A3)

Legenda

Overige legenda-eenheden op blad 'overkoepelende legenda'





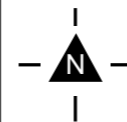
Legger Rijkswaterstaatswerken Waterwet - bovenaanzicht

Hoofdvaarweg Lemmer-Delfzijl

Rijkswaterstaat Noord-Nederland

Versie: 2.0
 Status: Definitief
 Datum: 13 oktober 2014

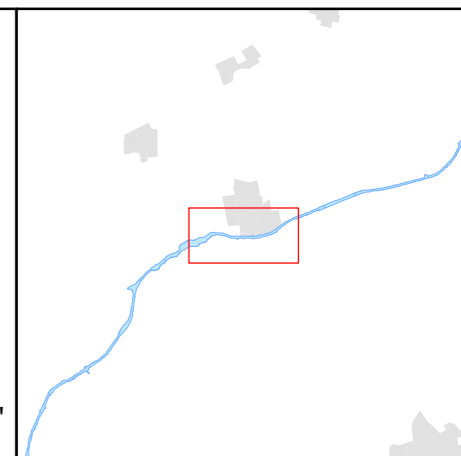
Kaartblad 27

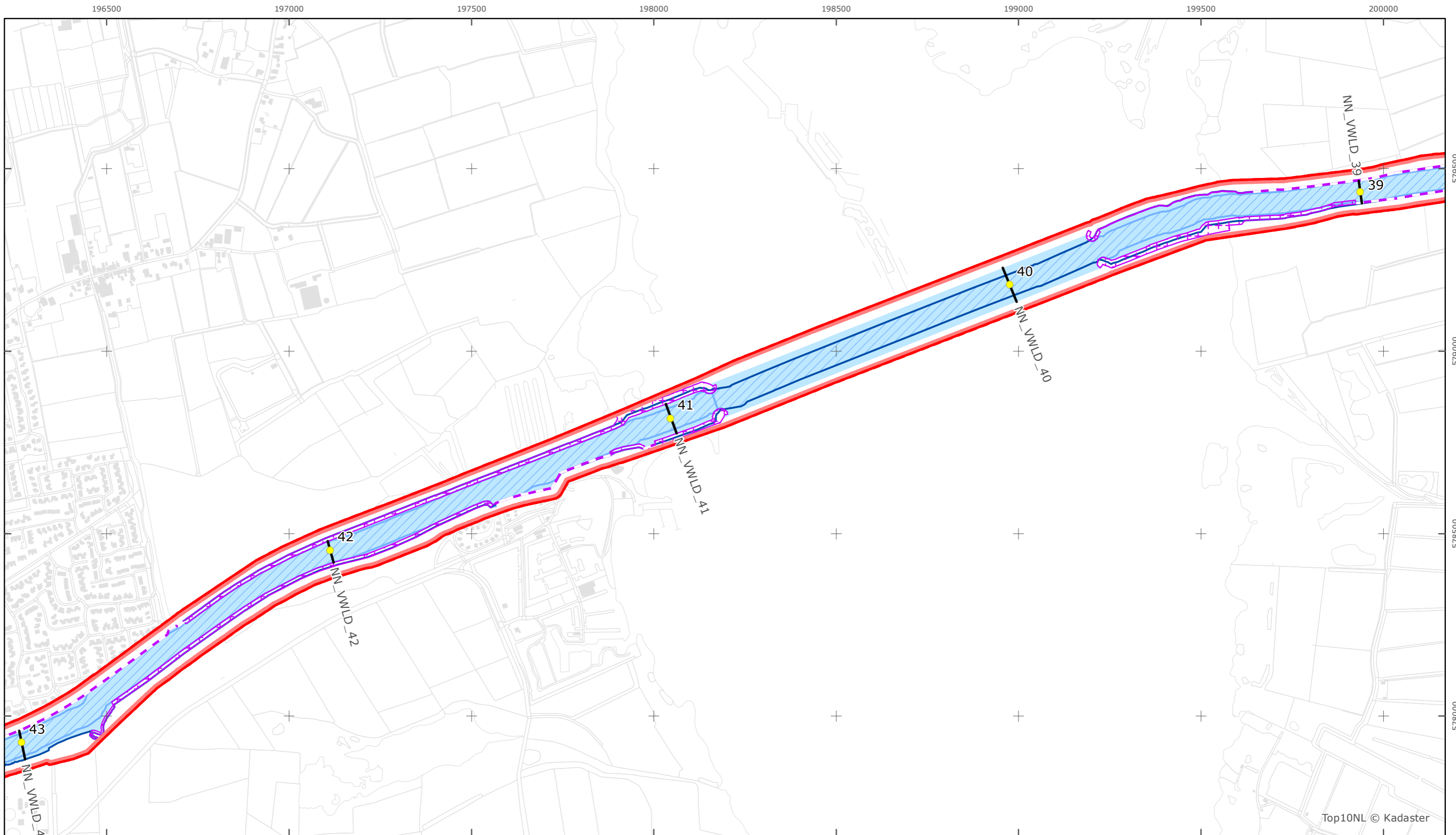


schaal 1:10.000 (A3)

Legenda

Overige legenda-eenheden op blad 'overkoepelende legenda'





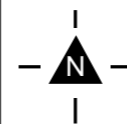
Legger Rijkswaterstaatswerken Waterwet - bovenaanzicht

Hoofdvaarweg Lemmer-Delfzijl

Rijkswaterstaat Noord-Nederland

Versie: 2.0
 Status: Definitief
 Datum: 13 oktober 2014

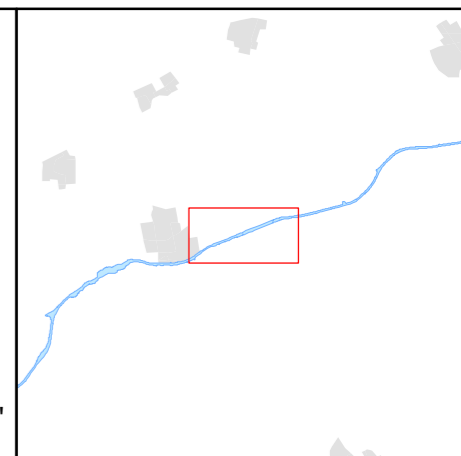
Kaartblad 28



schaal 1:10.000 (A3)

Legenda

Overige legenda-eenheden op blad 'overkoepelende legenda'





Legger Rijkswaterstaatswerken Waterwet - bovenaanzicht

Hoofdvaarweg Lemmer-Delfzijl

Rijkswaterstaat Noord-Nederland

Versie: 2.0
Status: Definitief
Datum: 13 oktober 2014

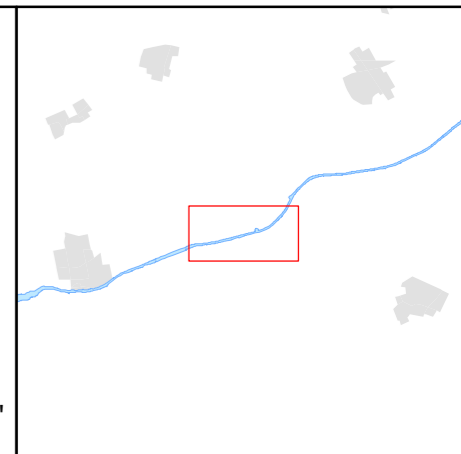
Kaartblad 29

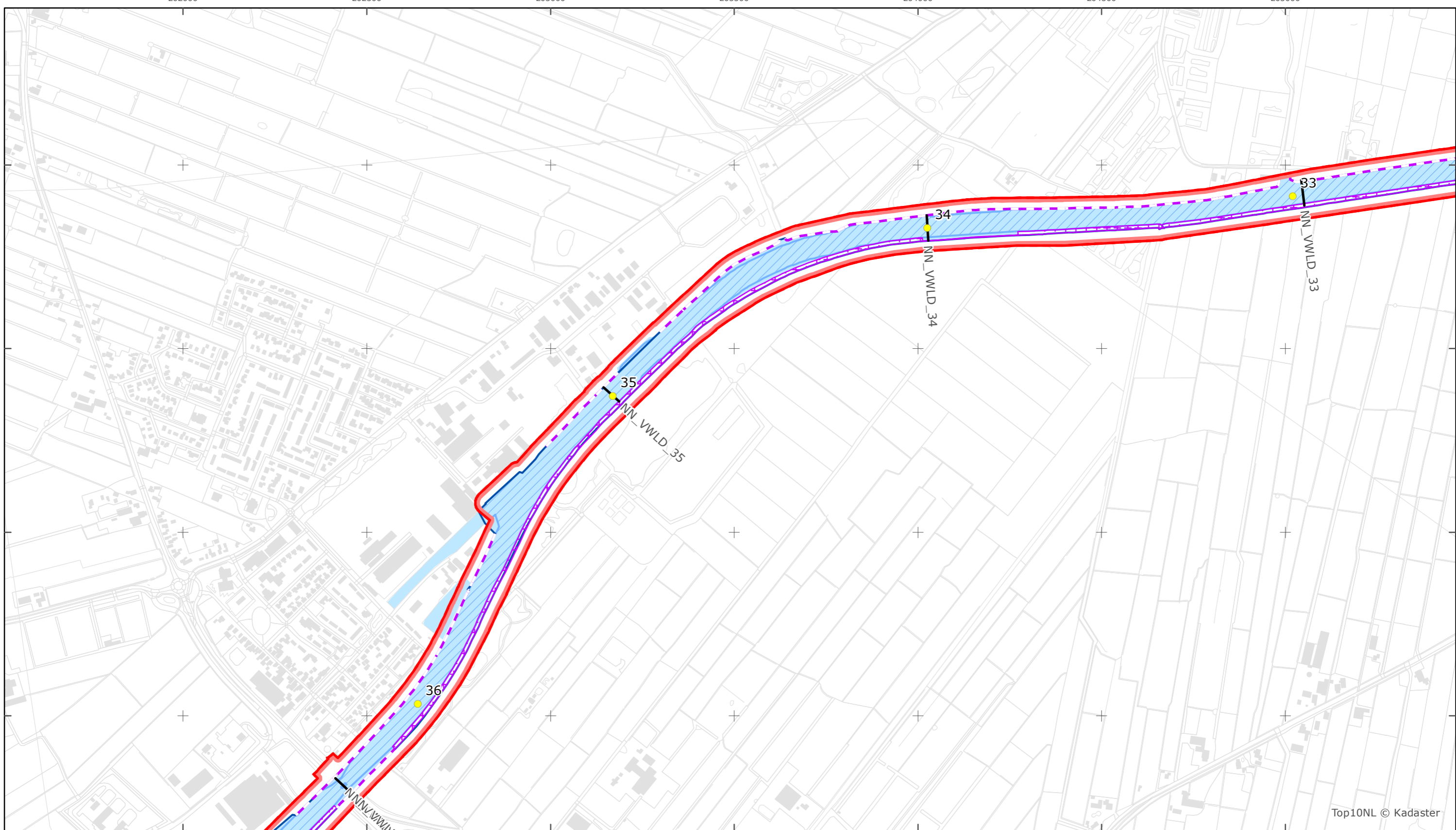


schaal 1:10.000 (A3)

Legenda

Overige legenda-eenheden op blad 'overkoepelende legenda'





Legger Rijkswaterstaatswerken Waterwet - bovenaanzicht

Hoofdvaarweg Lemmer-Delfzijl

Rijkswaterstaat Noord-Nederland

Versie: 2.0
Status: Definitief
Datum: 13 oktober 2014

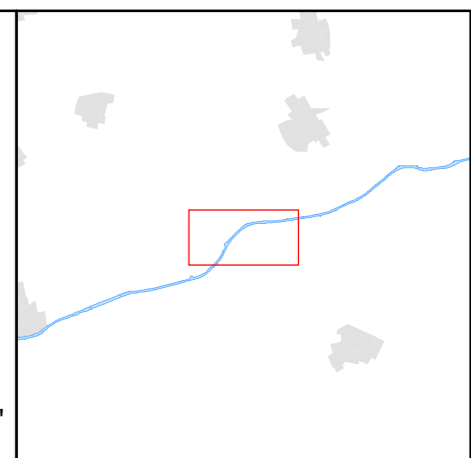
Kaartblad 30

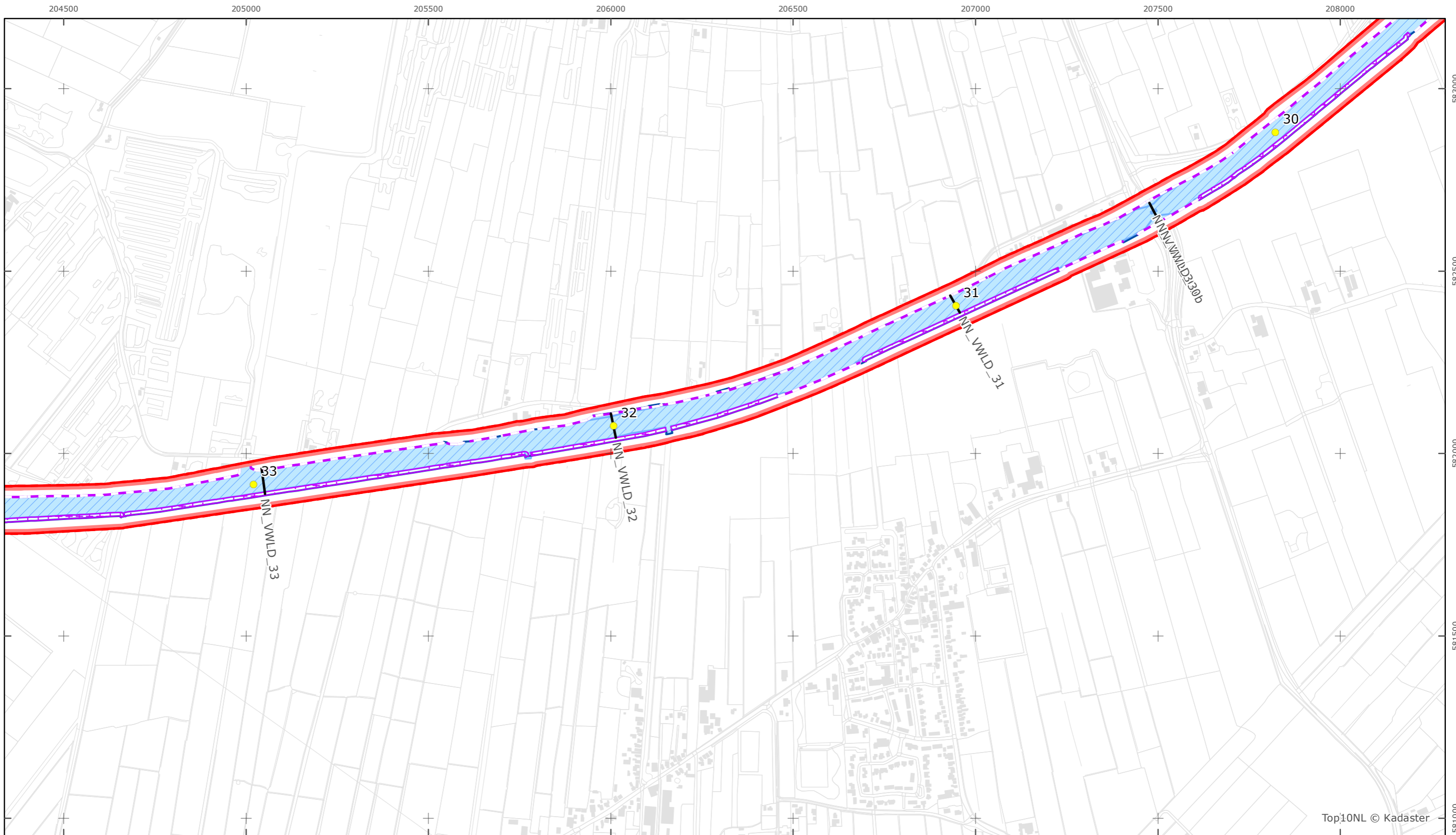


schaal 1:10.000 (A3)

Legenda

Overige legenda-eenheden op blad 'overkoepelende legenda'





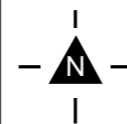
Legger Rijkswaterstaatswerken Waterwet - bovenaanzicht

Hoofdvaarweg Lemmer-Delfzijl

Rijkswaterstaat Noord-Nederland

Versie: 2.0
 Status: Definitief
 Datum: 13 oktober 2014

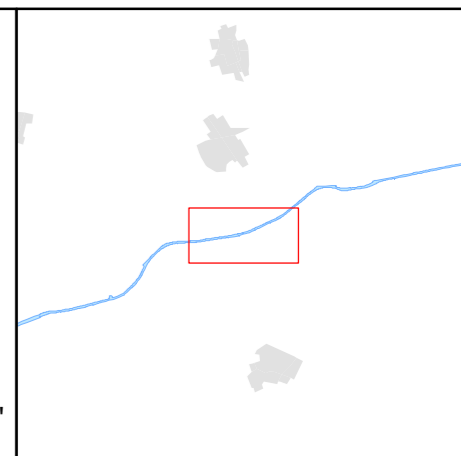
Kaartblad 31

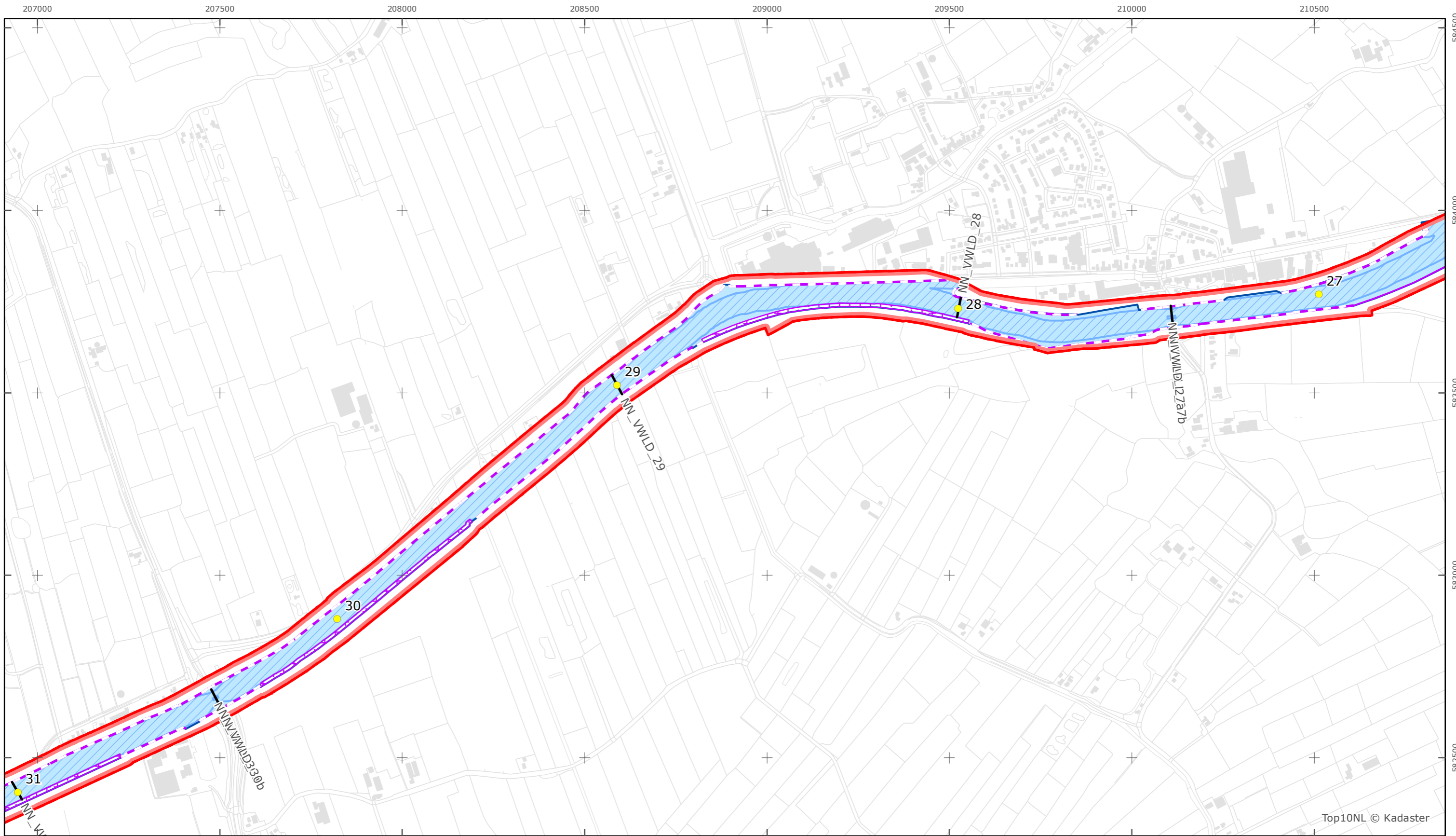


schaal 1:10.000 (A3)

Legenda

Overige legenda-eenheden op blad 'overkoepelende legenda'





Top10NL © Kadaster



Legger Rijkswaterstaatswerken Waterwet - bovenaanzicht

Hoofdvaarweg Lemmer-Delfzijl

Rijkswaterstaat Noord-Nederland

Versie: 2.0
 Status: Definitief
 Datum: 13 oktober 2014

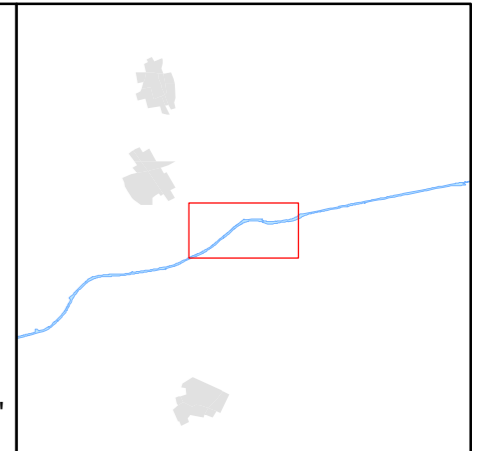
Kaartblad 32



schaal 1:10.000 (A3)

Legenda

Overige legenda-eenheden op blad 'overkoepelende legenda'





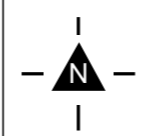
Top10NL © Kadaster



Legger Rijkswaterstaatswerken Waterwet - bovenaanzicht
Hoofdvaarweg Lemmer-Delfzijl

Rijkswaterstaat Noord-Nederland
 Versie: 2.0
 Status: Definitief
 Datum: 13 oktober 2014

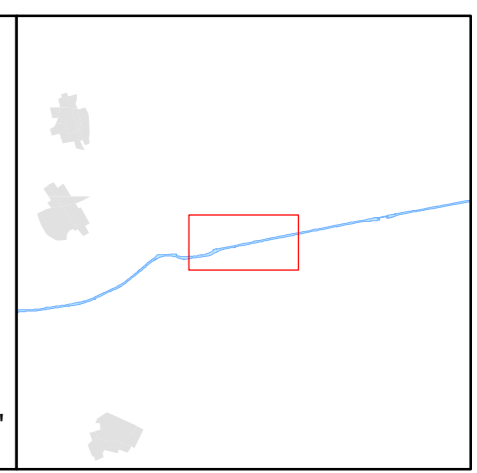
Kaartblad 33

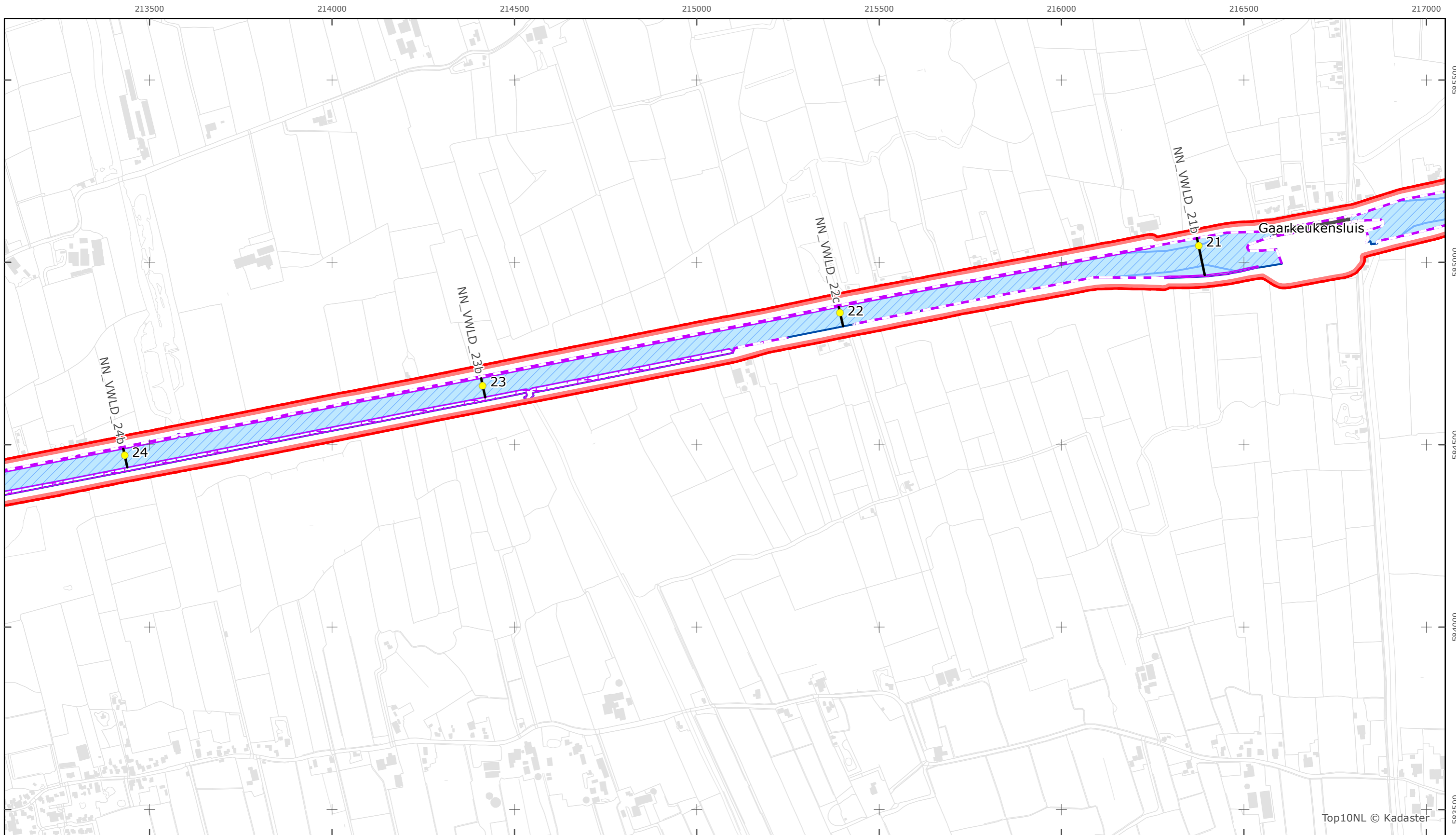


schaal 1:10.000 (A3)

Legenda

Overige legenda-eenheden op blad 'overkoepelende legenda'





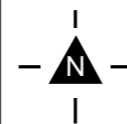
Legger Rijkswaterstaatswerken Waterwet - bovenaanzicht

Hoofdvaarweg Lemmer-Delfzijl

Rijkswaterstaat Noord-Nederland

Versie: 2.0
 Status: Definitief
 Datum: 13 oktober 2014

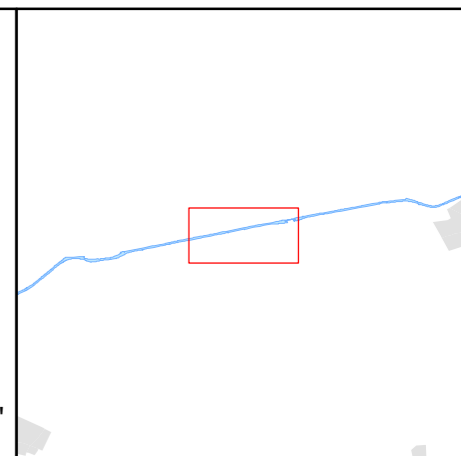
Kaartblad 34



schaal 1:10.000 (A3)

Legenda

Overige legenda-eenheden op blad 'overkoepelende legenda'





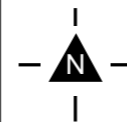
Legger Rijkswaterstaatswerken Waterwet - bovenaanzicht

Hoofdvaarweg Lemmer-Delfzijl

Rijkswaterstaat Noord-Nederland

Versie: 2.0
 Status: Definitief
 Datum: 13 oktober 2014


Kaartblad 35



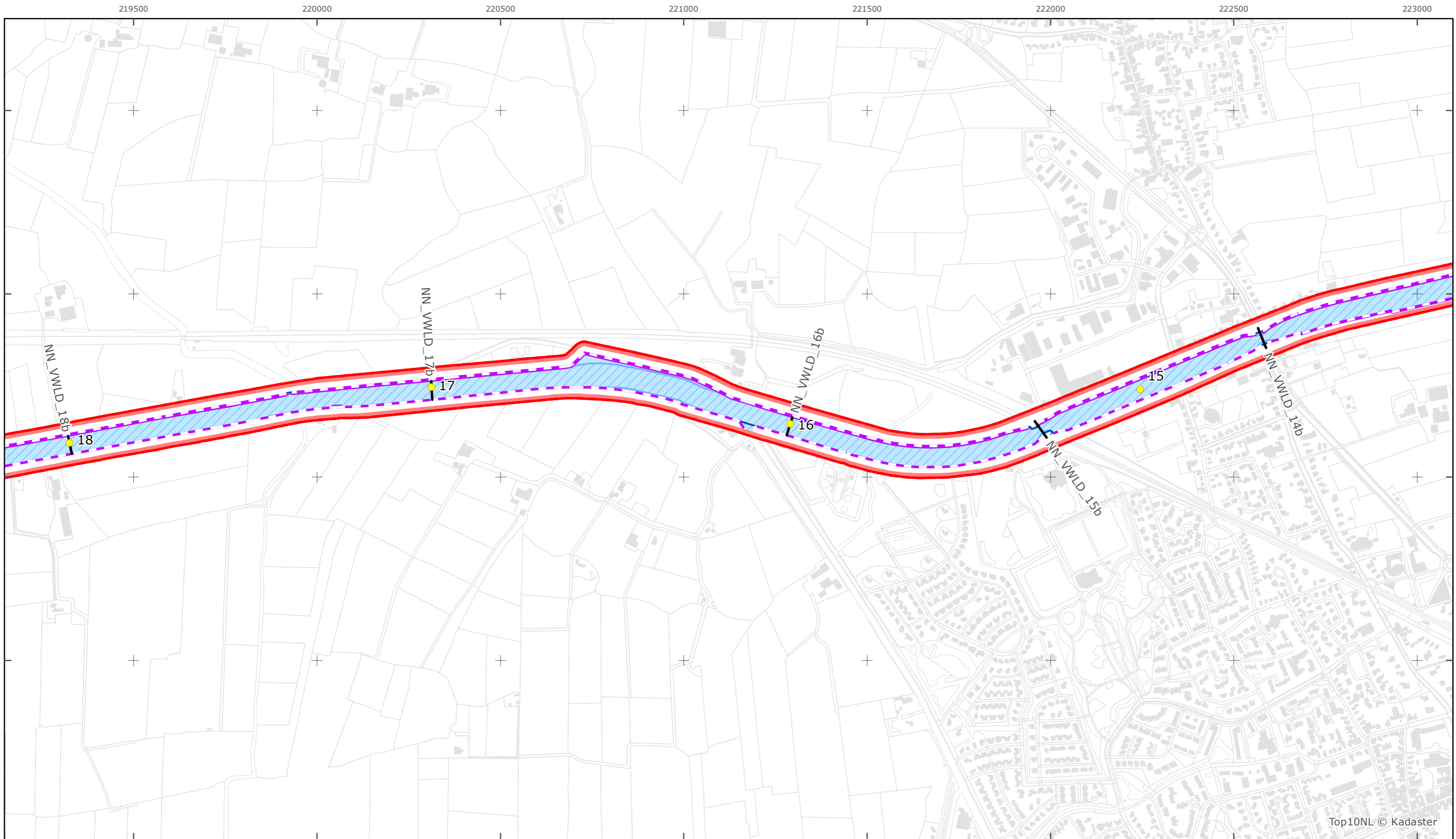
schaal 1:10.000 (A3)

Legenda

Overige legenda-eenheden op blad 'overkoepelende legenda'



Top10NL © Kadaster



Top10NL © Kadaster



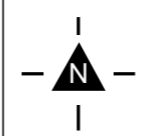
Legger Rijkswaterstaatswerken Waterwet - bovenaanzicht

Hoofdvaarweg Lemmer-Delfzijl

Rijkswaterstaat Noord-Nederland

Versie: 2.0
 Status: Definitief
 Datum: 13 oktober 2014

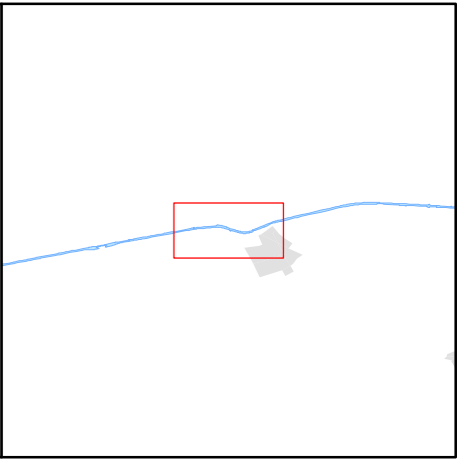
Kaartblad 36

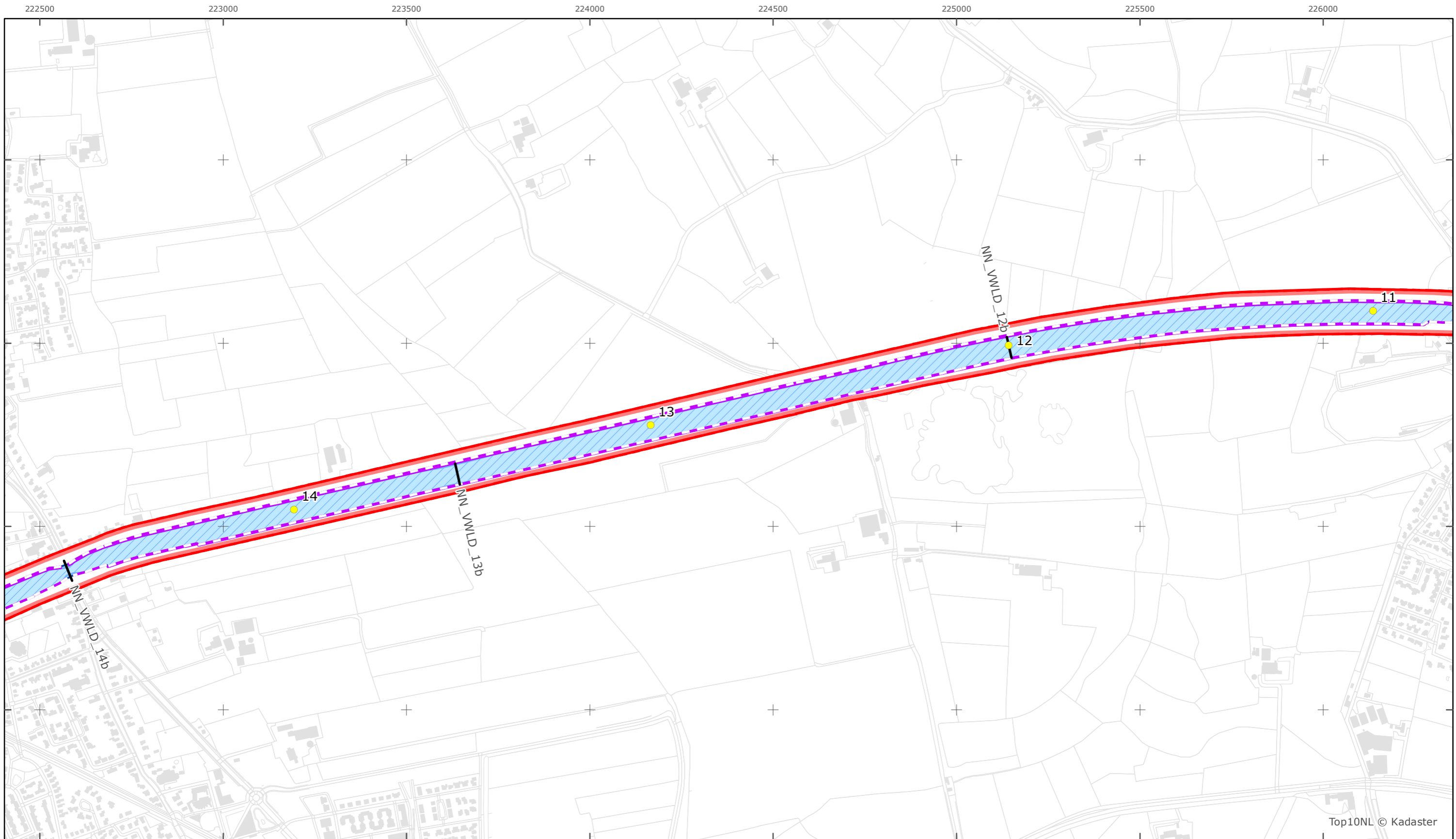


schaal 1:10.000 (A3)

Legenda

Overige legenda-eenheden op blad 'overkoepelende legenda'





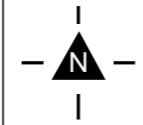
Top10NL © Kadaster



Legger Rijkswaterstaatswerken Waterwet - bovenaanzicht
Hoofdvaarweg Lemmer-Delfzijl

Rijkswaterstaat Noord-Nederland
 Versie: 2.0
 Status: Definitief
 Datum: 13 oktober 2014

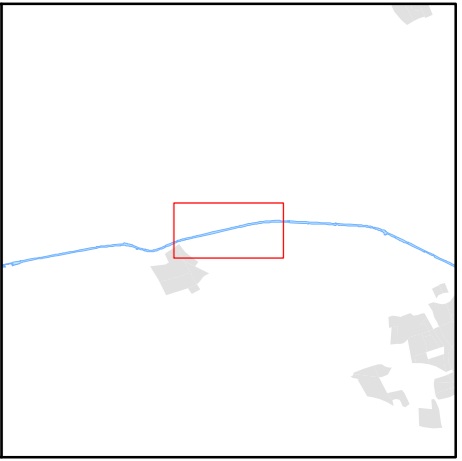
Kaartblad 37



schaal 1:10.000 (A3)

Legenda

Overige legenda-eenheden op blad 'overkoepelende legenda'





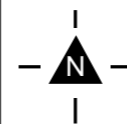
Legger Rijkswaterstaatswerken Waterwet - bovenaanzicht

Hoofdvaarweg Lemmer-Delfzijl

Rijkswaterstaat Noord-Nederland

Versie: 2.0
 Status: Definitief
 Datum: 13 oktober 2014

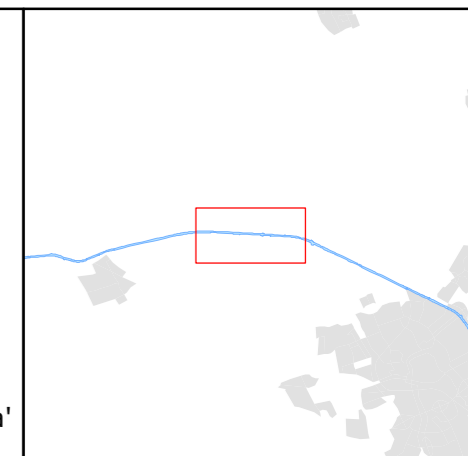
Kaartblad 38



schaal 1:10.000 (A3)

Legenda

Overige legenda-eenheden op blad 'overkoepelende legenda'





Legger Rijkswaterstaatswerken Waterwet - bovenaanzicht

Hoofdvaarweg Lemmer-Delfzijl

Rijkswaterstaat Noord-Nederland

Versie: 2.0
 Status: Definitief
 Datum: 13 oktober 2014

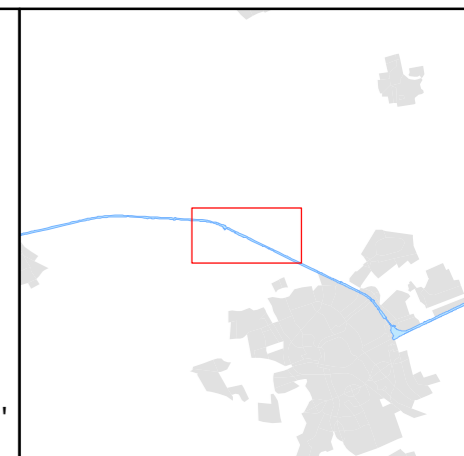
Kaartblad 39



schaal 1:10.000 (A3)

Legenda

Overige legenda-eenheden op blad 'overkoepelende legenda'

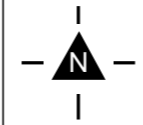




Legger Rijkswaterstaatswerken Waterwet - bovenaanzicht
Hoofdvaarweg Lemmer-Delfzijl

Rijkswaterstaat Noord-Nederland
 Versie: 2.0
 Status: Definitief
 Datum: 13 oktober 2014

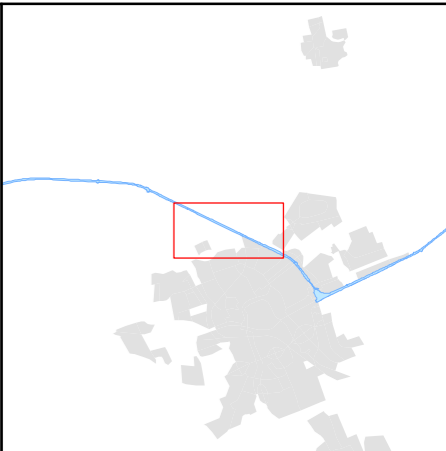
Kaartblad 40



schaal 1:10.000 (A3)

Legenda

Overige legenda-eenheden op blad 'overkoepelende legenda'





Legger Rijkswaterstaatswerken Waterwet - bovenaanzicht

Hoofdvaarweg Lemmer-Delfzijl

Rijkswaterstaat Noord-Nederland

Versie: 2.0
 Status: Definitief
 Datum: 13 oktober 2014

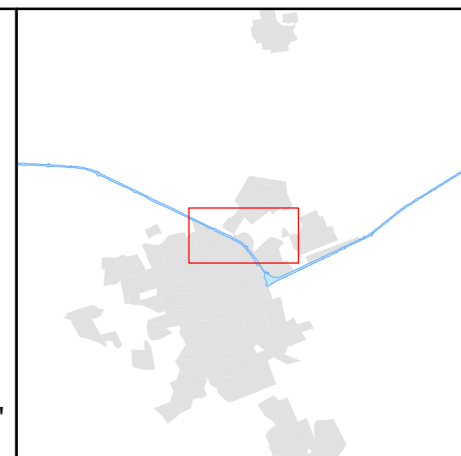
Kaartblad 41

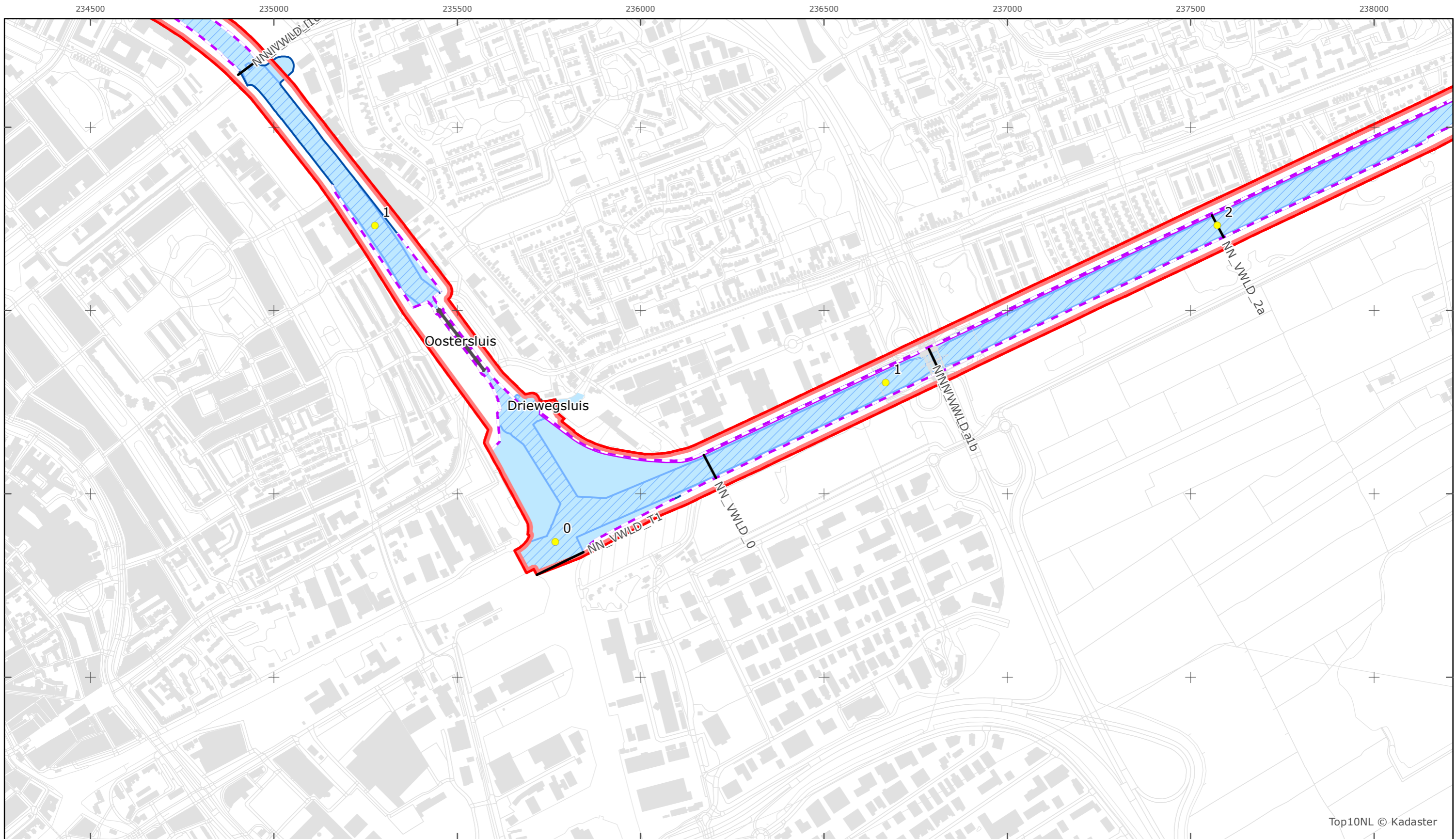


schaal 1:10.000 (A3)

Legenda

Overige legenda-eenheden op blad 'overkoepelende legenda'





Legger Rijkswaterstaatswerken Waterwet - bovenaanzicht

Hoofdvaarweg Lemmer-Delfzijl

Rijkswaterstaat Noord-Nederland

Versie: 2.0
 Status: Definitief
 Datum: 13 oktober 2014

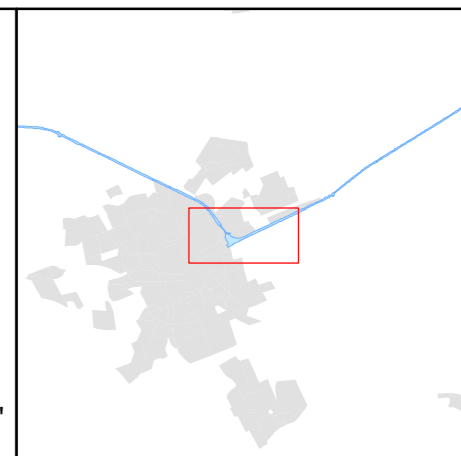
Kaartblad 42



schaal 1:10.000 (A3)

Legenda

Overige legenda-eenheden op blad 'overkoepelende legenda'





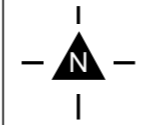
Legger Rijkswaterstaatswerken Waterwet - bovenaanzicht

Hoofdvaarweg Lemmer-Delfzijl

Rijkswaterstaat Noord-Nederland

Versie: 2.0
 Status: Definitief
 Datum: 13 oktober 2014

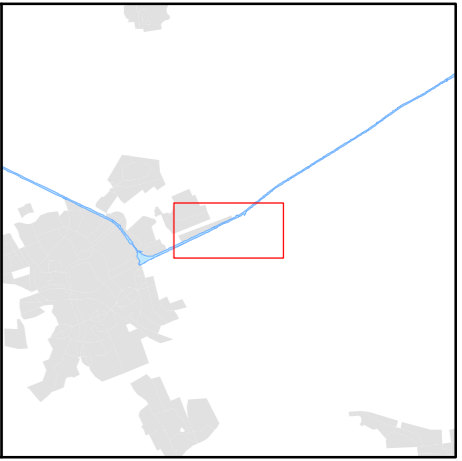
Kaartblad 43



schaal 1:10.000 (A3)

Legenda

Overige legenda-eenheden op blad 'overkoepelende legenda'





Legger Rijkswaterstaatswerken Waterwet - bovenaanzicht

Hoofdvaarweg Lemmer-Delfzijl

Rijkswaterstaat Noord-Nederland

Versie: 2.0
 Status: Definitief
 Datum: 13 oktober 2014

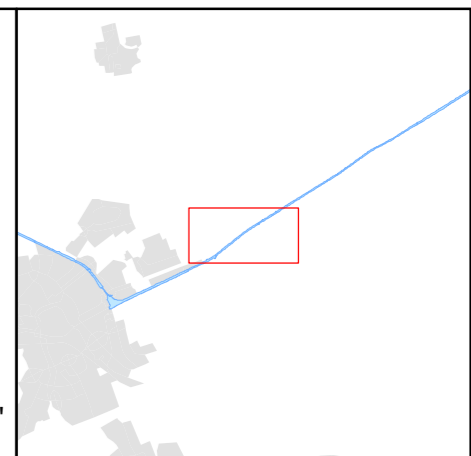
Kaartblad 44

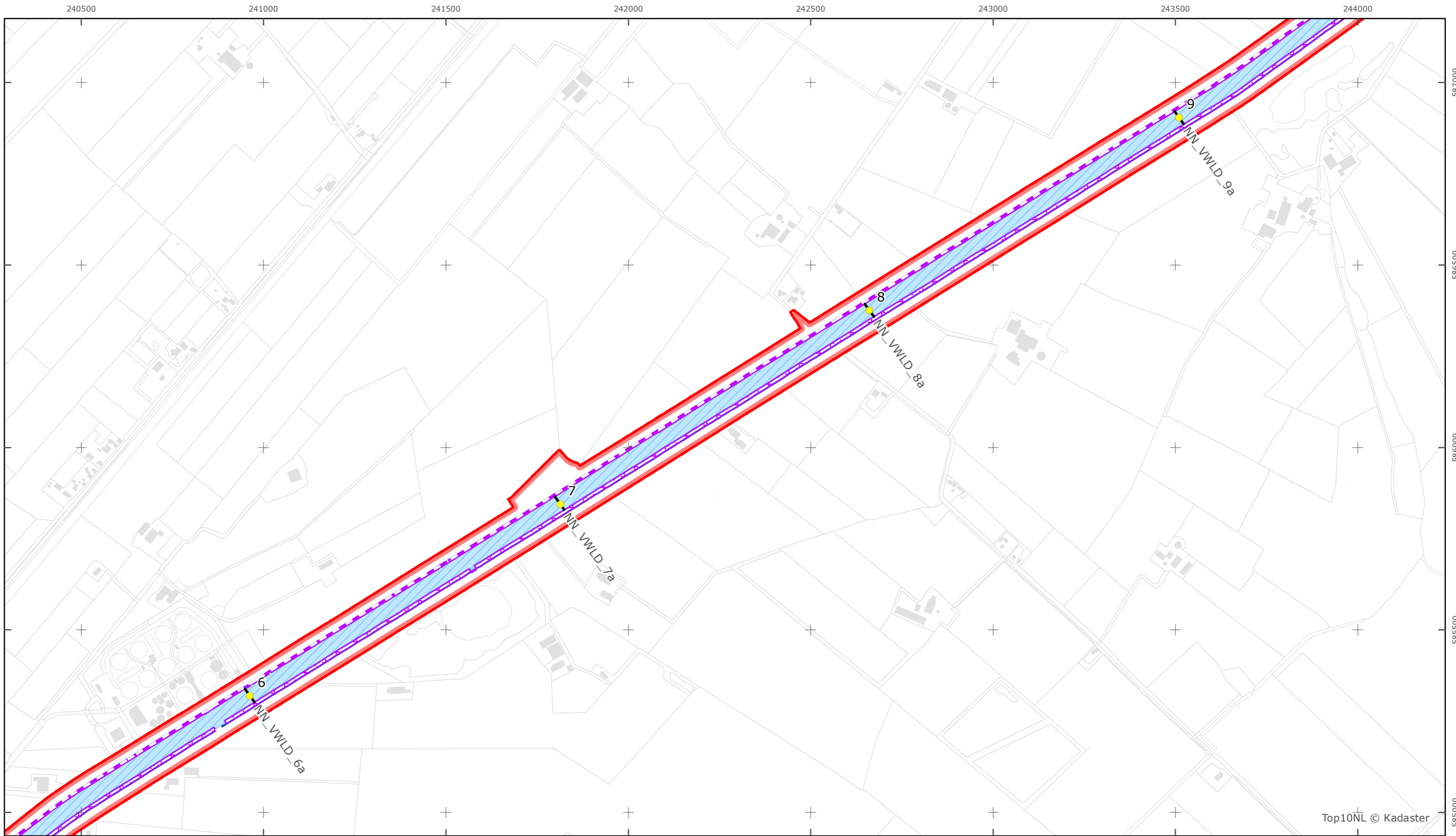


schaal 1:10.000 (A3)

Legenda

Overige legenda-eenheden op blad 'overkoepelende legenda'





Top10NL © Kadaster



Legger Rijkswaterstaatswerken Waterwet - bovenaanzicht

Hoofdvaarweg Lemmer-Delfzijl

Rijkswaterstaat Noord-Nederland

Versie: 2.0
 Status: Definitief
 Datum: 13 oktober 2014

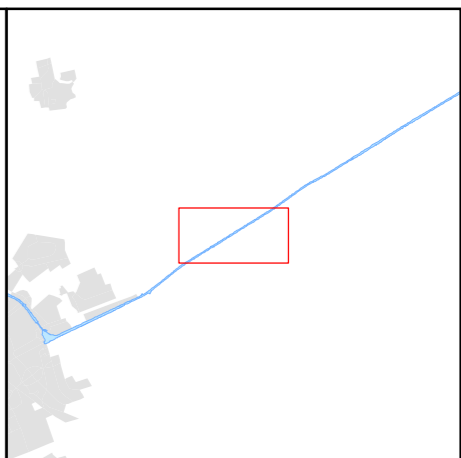
Kaartblad 45

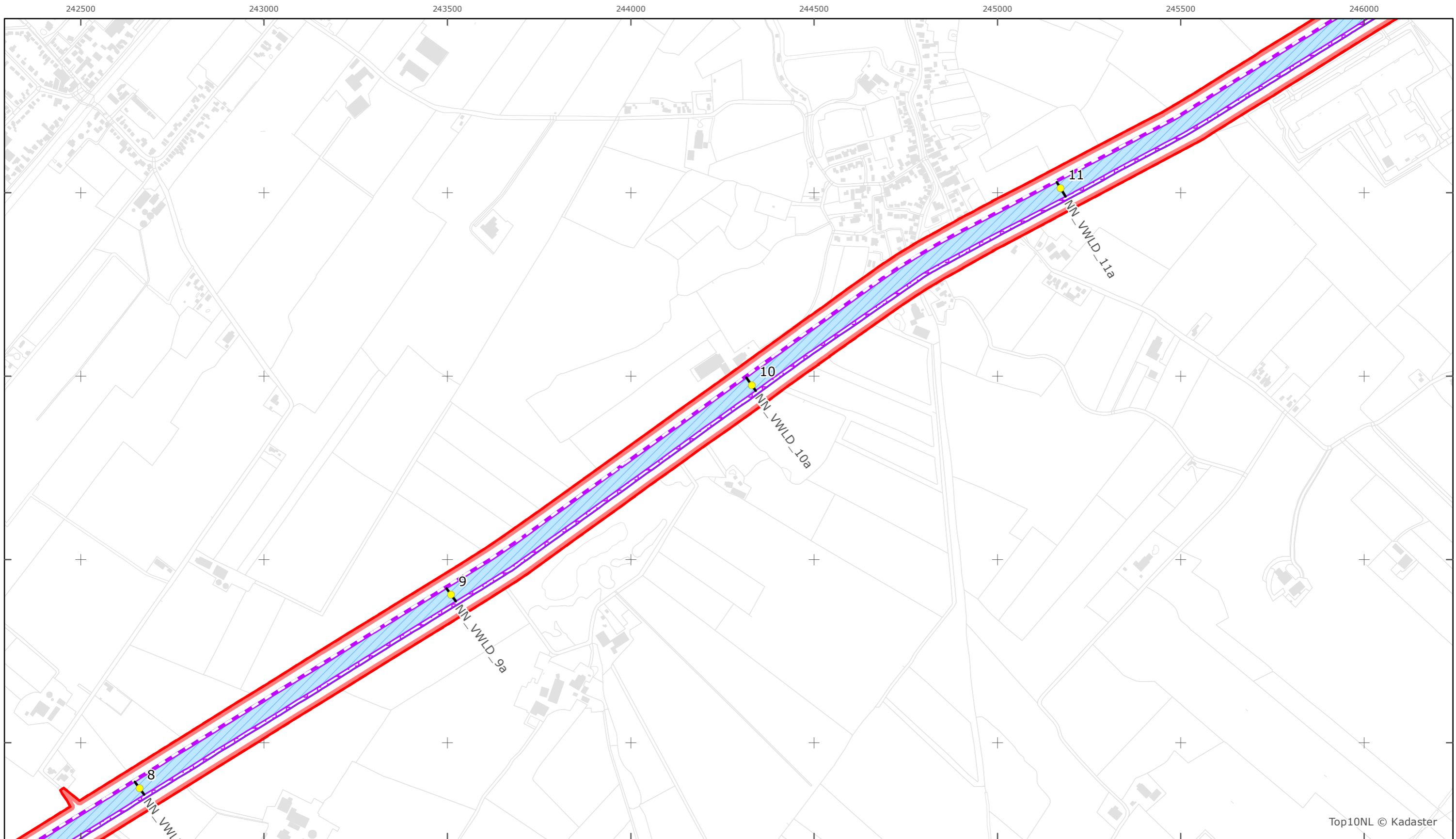


schaal 1:10.000 (A3)

Legenda

Overige legenda-eenheden op blad 'overkoepelende legenda'





Top10NL © Kadaster



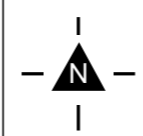
Legger Rijkswaterstaatswerken Waterwet - bovenaanzicht

Hoofdvaarweg Lemmer-Delfzijl

Rijkswaterstaat Noord-Nederland

Versie: 2.0
 Status: Definitief
 Datum: 13 oktober 2014

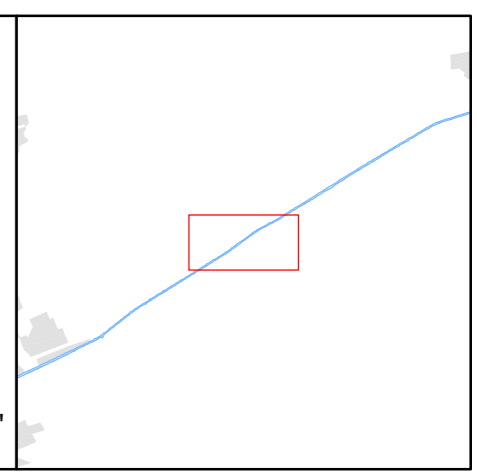
Kaartblad 46



schaal 1:10.000 (A3)

Legenda

Overige legenda-eenheden op blad 'overkoepelende legenda'





Top10NL © Kadaster



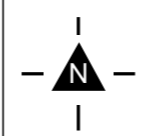
Legger Rijkswaterstaatswerken Waterwet - bovenaanzicht

Hoofdvaarweg Lemmer-Delfzijl

Rijkswaterstaat Noord-Nederland

Versie: 2.0
 Status: Definitief
 Datum: 13 oktober 2014

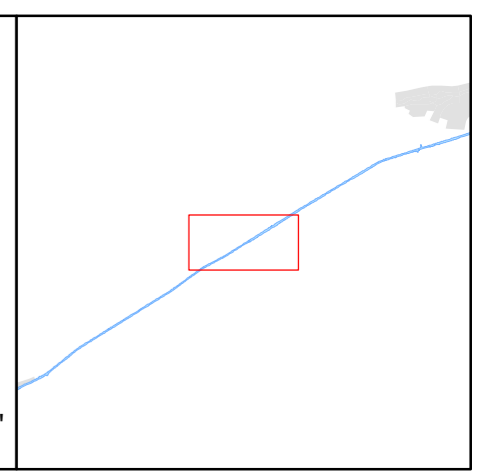
Kaartblad 47



schaal 1:10.000 (A3)

Legenda

Overige legenda-eenheden op blad 'overkoepelende legenda'





Top10NL © Kadaster



Legger Rijkswaterstaatswerken Waterwet - bovenaanzicht

Hoofdvaarweg Lemmer-Delfzijl

Rijkswaterstaat Noord-Nederland

Versie: 2.0
 Status: Definitief
 Datum: 13 oktober 2014

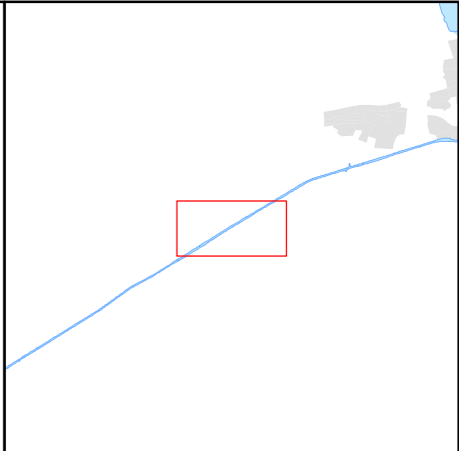
Kaartblad 48



schaal 1:10.000 (A3)

Legenda

Overige legenda-eenheden op blad 'overkoepelende legenda'





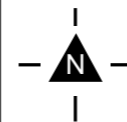
Legger Rijkswaterstaatswerken Waterwet - bovenaanzicht

Hoofdvaarweg Lemmer-Delfzijl

Rijkswaterstaat Noord-Nederland

Versie: 2.0
 Status: Definitief
 Datum: 13 oktober 2014

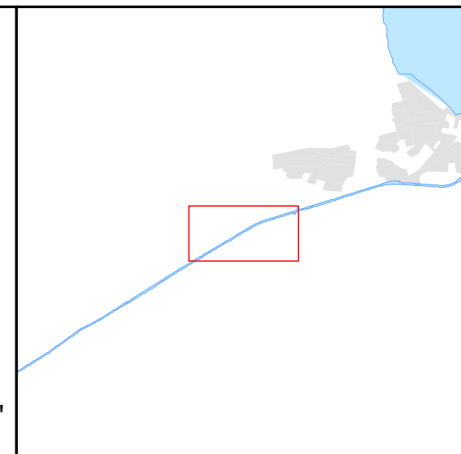
Kaartblad 49

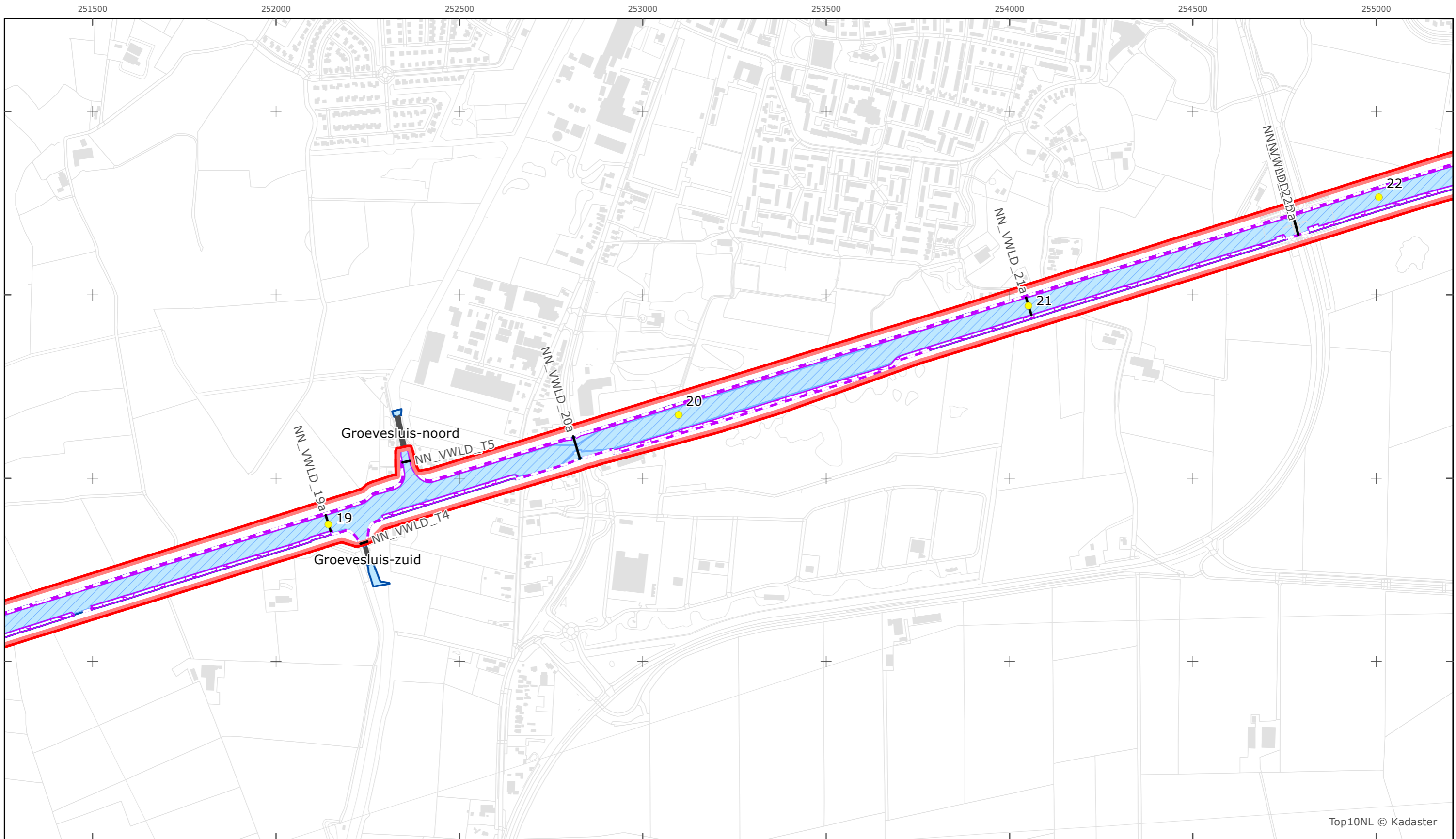


schaal 1:10.000 (A3)

Legenda

Overige legenda-eenheden op blad 'overkoepelende legenda'





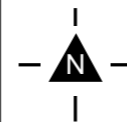
Legger Rijkswaterstaatswerken Waterwet - bovenaanzicht

Hoofdvaarweg Lemmer-Delfzijl

Rijkswaterstaat Noord-Nederland

Versie: 2.0
 Status: Definitief
 Datum: 13 oktober 2014

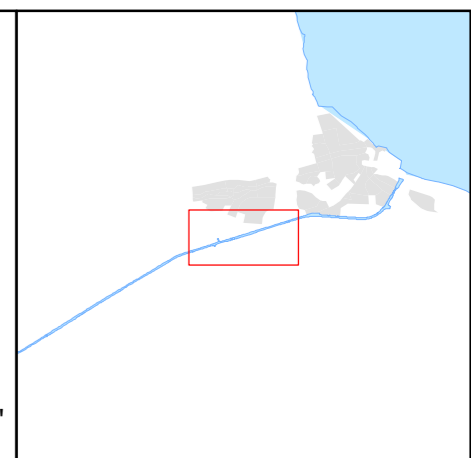
Kaartblad 50



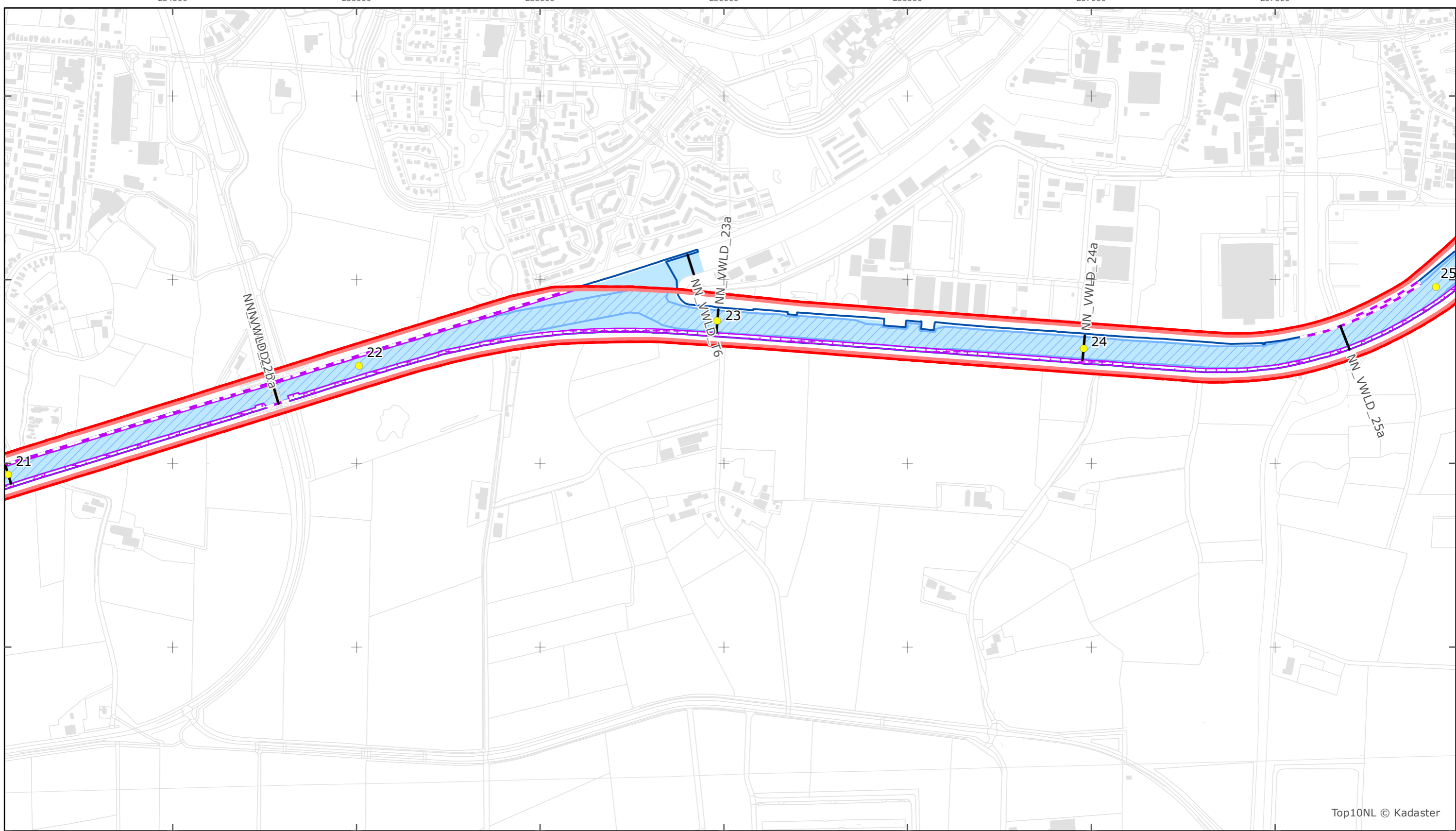
schaal 1:10.000 (A3)

Legenda

Overige legenda-eenheden op blad 'overkoepelende legenda'



Top10NL © Kadaster



Top10NL © Kadaster



Legger Rijkswaterstaatswerken Waterwet - bovenaanzicht

Hoofdvaarweg Lemmer-Delfzijl

Rijkswaterstaat Noord-Nederland

Versie: 2.0
 Status: Definitief
 Datum: 13 oktober 2014

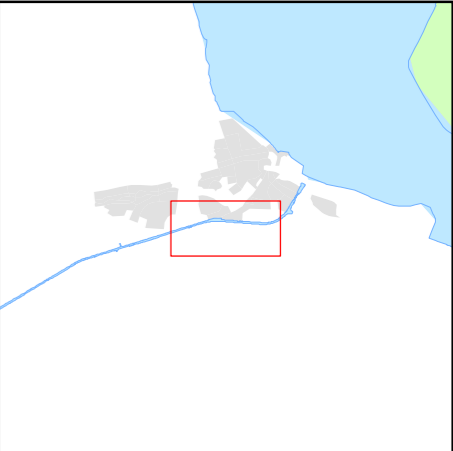
Kaartblad 51

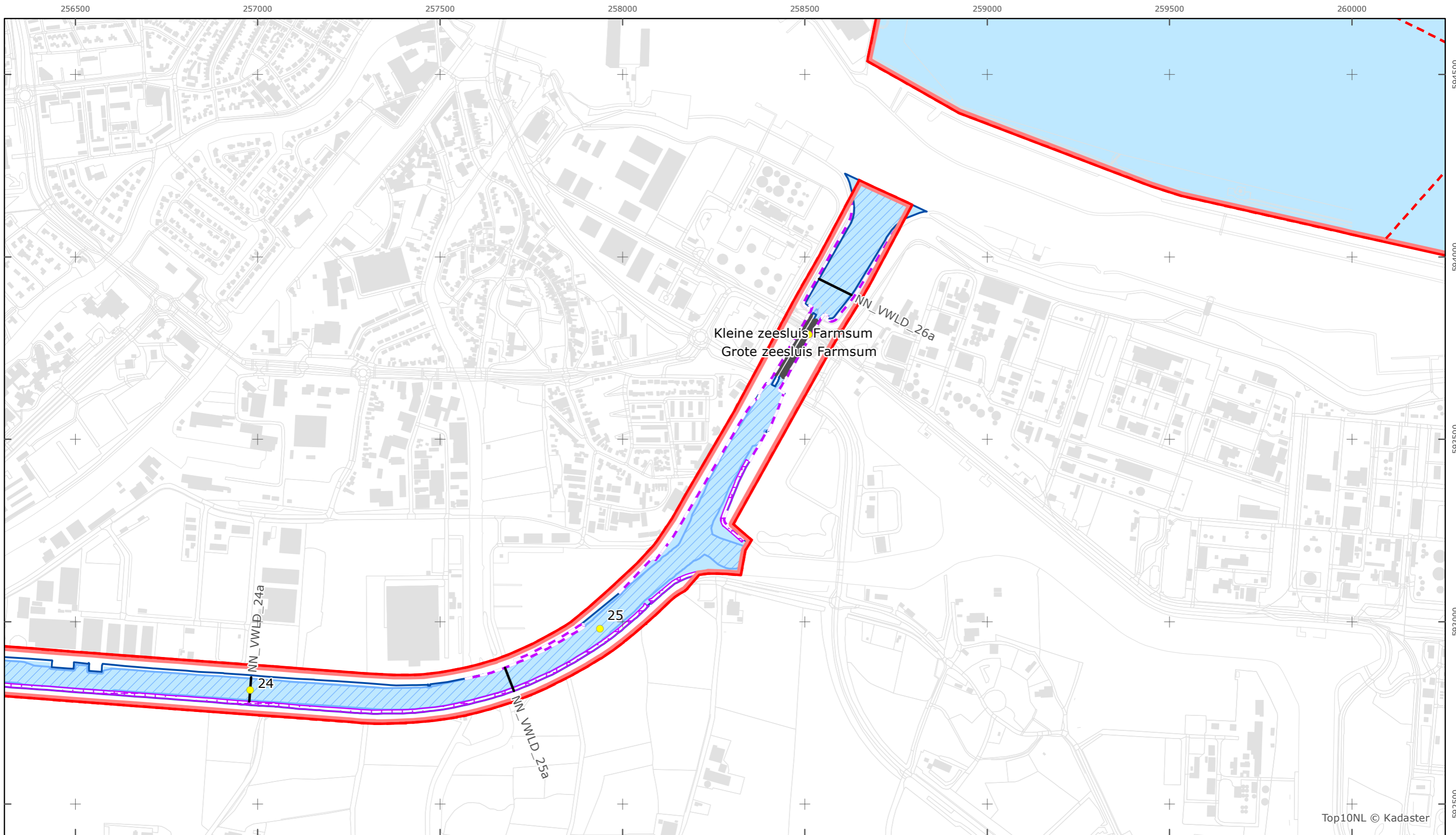


schaal 1:10.000 (A3)

Legenda

Overige legenda-eenheden op blad 'overkoepelende legenda'





Top10NL © Kadaster



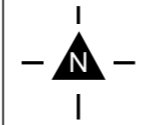
Legger Rijkswaterstaatswerken Waterwet - bovenaanzicht

Hoofdvaarweg Lemmer-Delfzijl

Rijkswaterstaat Noord-Nederland

Versie: 2.0
 Status: Definitief
 Datum: 13 oktober 2014

Kaartblad 52



schaal 1:10.000 (A3)

Legenda

Overige legenda-eenheden op blad 'overkoepelende legenda'

