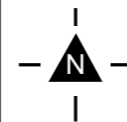


Legger Rijkswaterstaatswerken Waterwet - bovenaanzicht
 Pannerdensch Kanaal - Nederrijn - Lek

Rijkswaterstaat Oost-Nederland

Versie: 2.0
 Status: Definitief
 Datum: 13 oktober 2014


Kaartblad 43



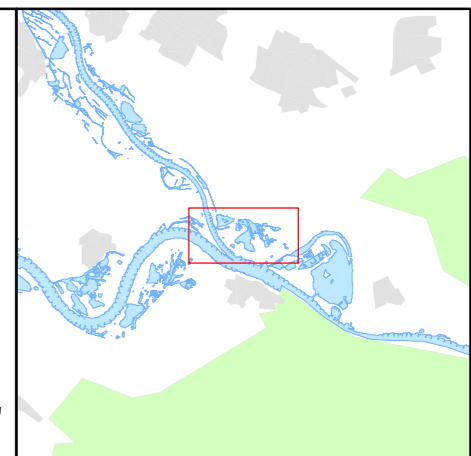
schaal 1:10.000 (A3)

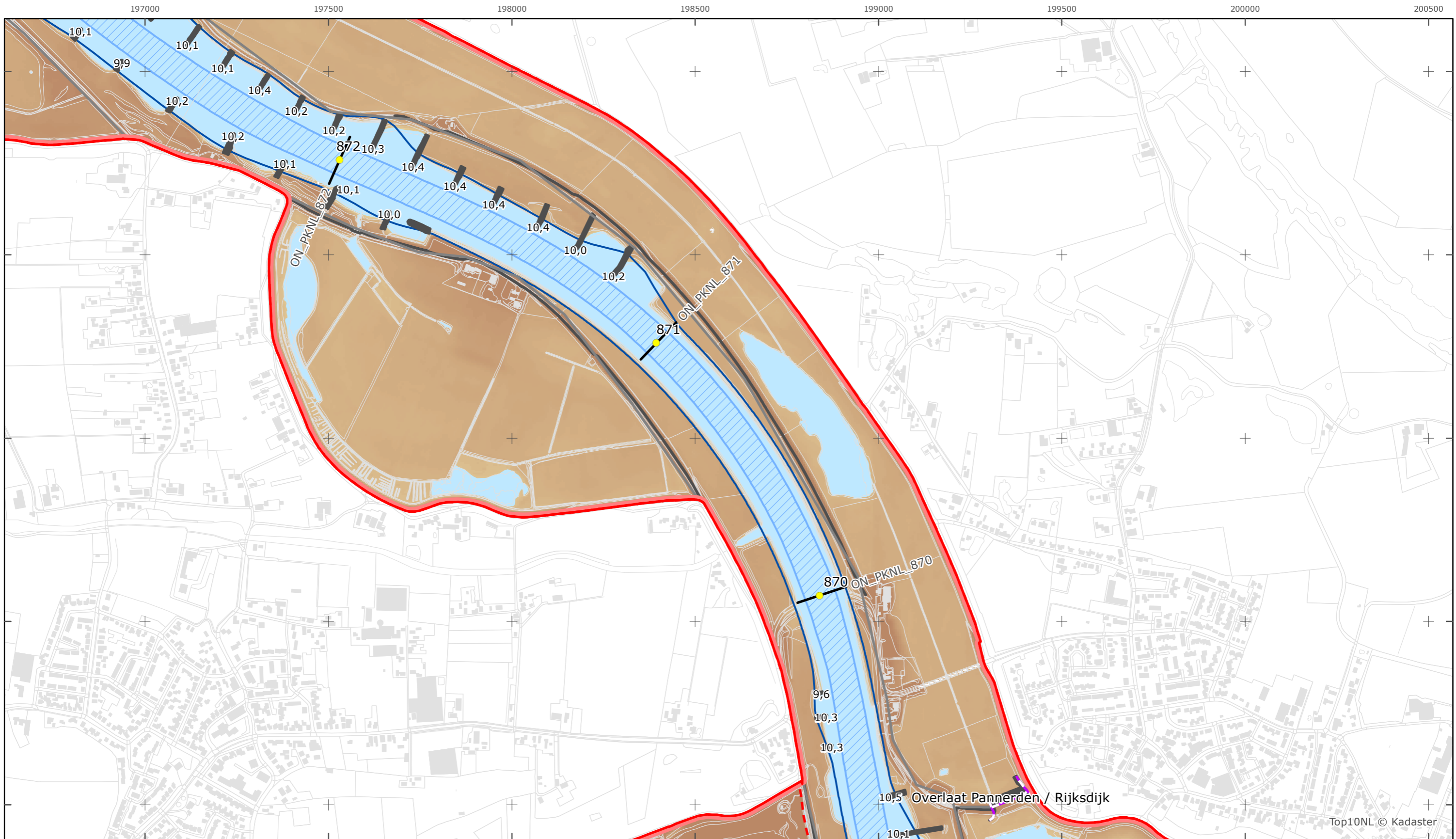
Legenda

Bodemhoogte



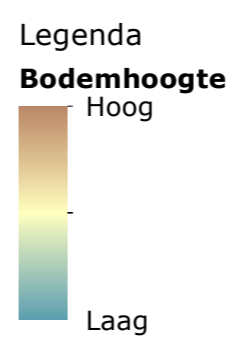
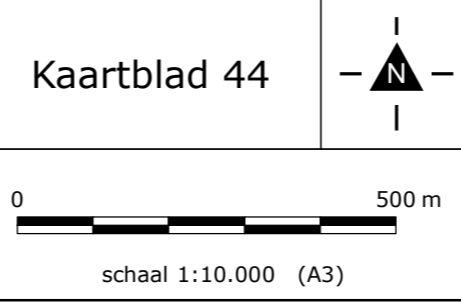
Overige legenda-eenheden op blad 'overkoepelende legenda'



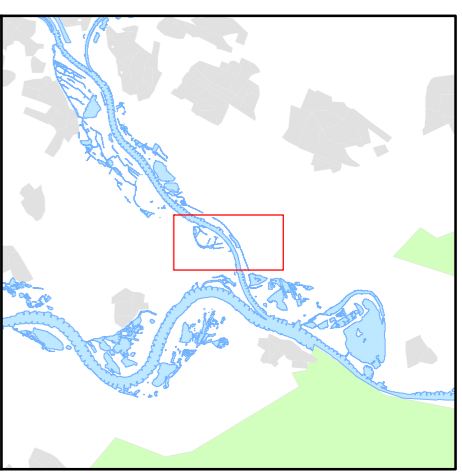


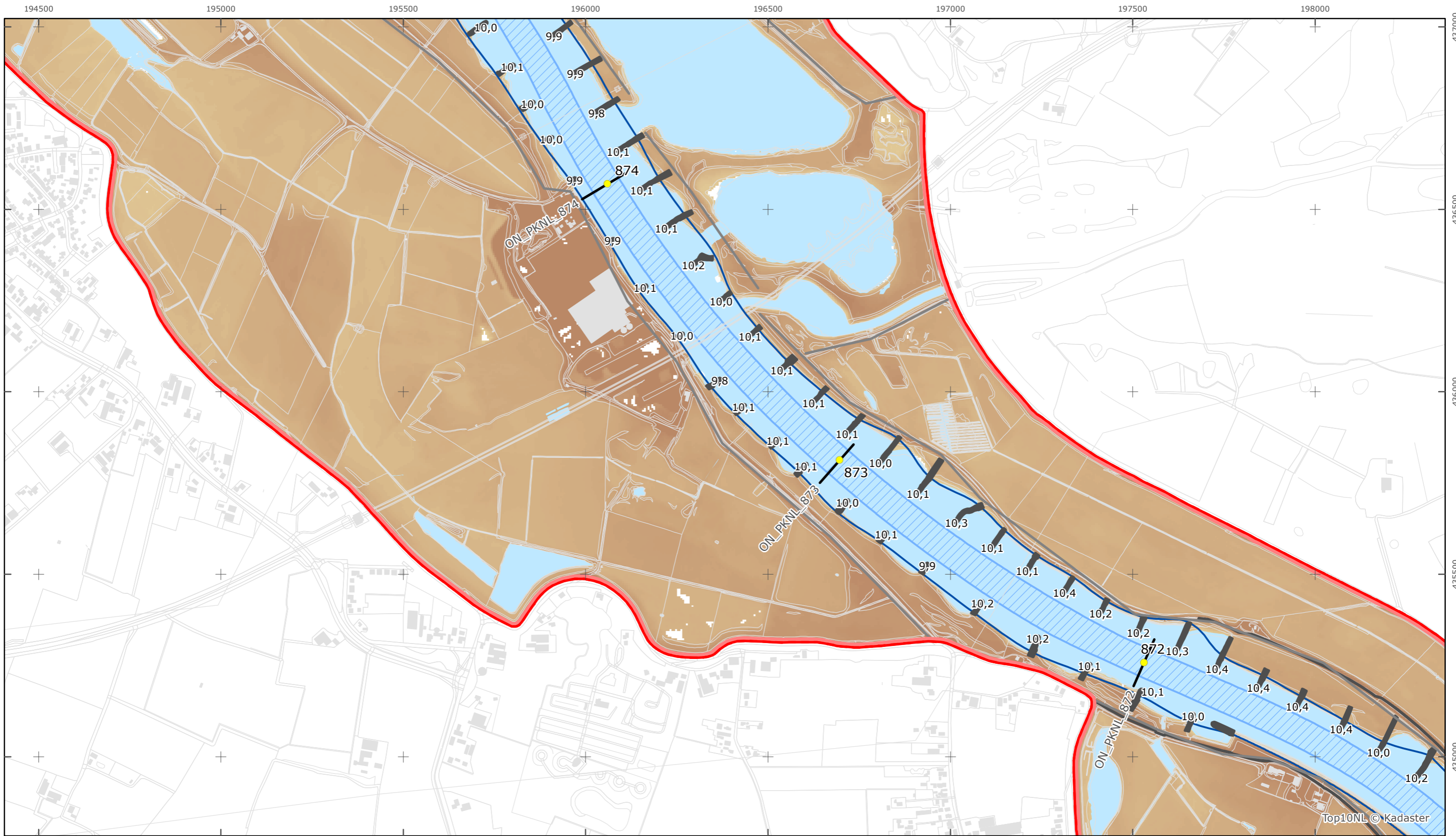
Legger Rijkswaterstaatswerken Waterwet - bovenaanzicht
 Pannerdensch Kanaal - Nederrijn - Lek

Rijkswaterstaat Oost-Nederland
 Versie: 2.0
 Status: Definitief
 Datum: 13 oktober 2014



Overige legenda-eenheden op blad 'overkoepelende legenda'





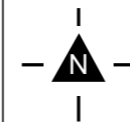
Legger Rijkswaterstaatswerken Waterwet - bovenaanzicht

Pannerdensch Kanaal - Nederrijn - Lek

Rijkswaterstaat Oost-Nederland

Versie: 2.0
 Status: Definitief
 Datum: 13 oktober 2014

Kaartblad 45

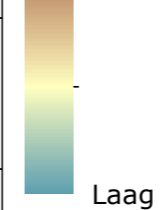


schaal 1:10.000 (A3)

Legenda

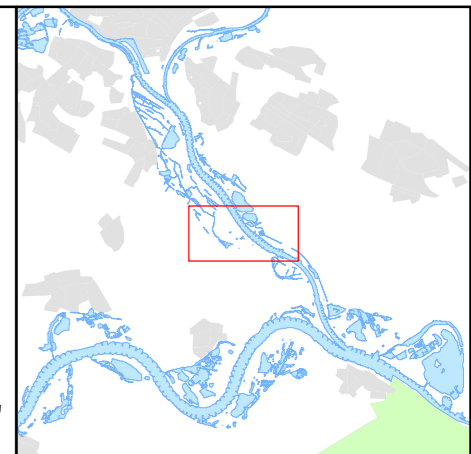
Bodemhoogte

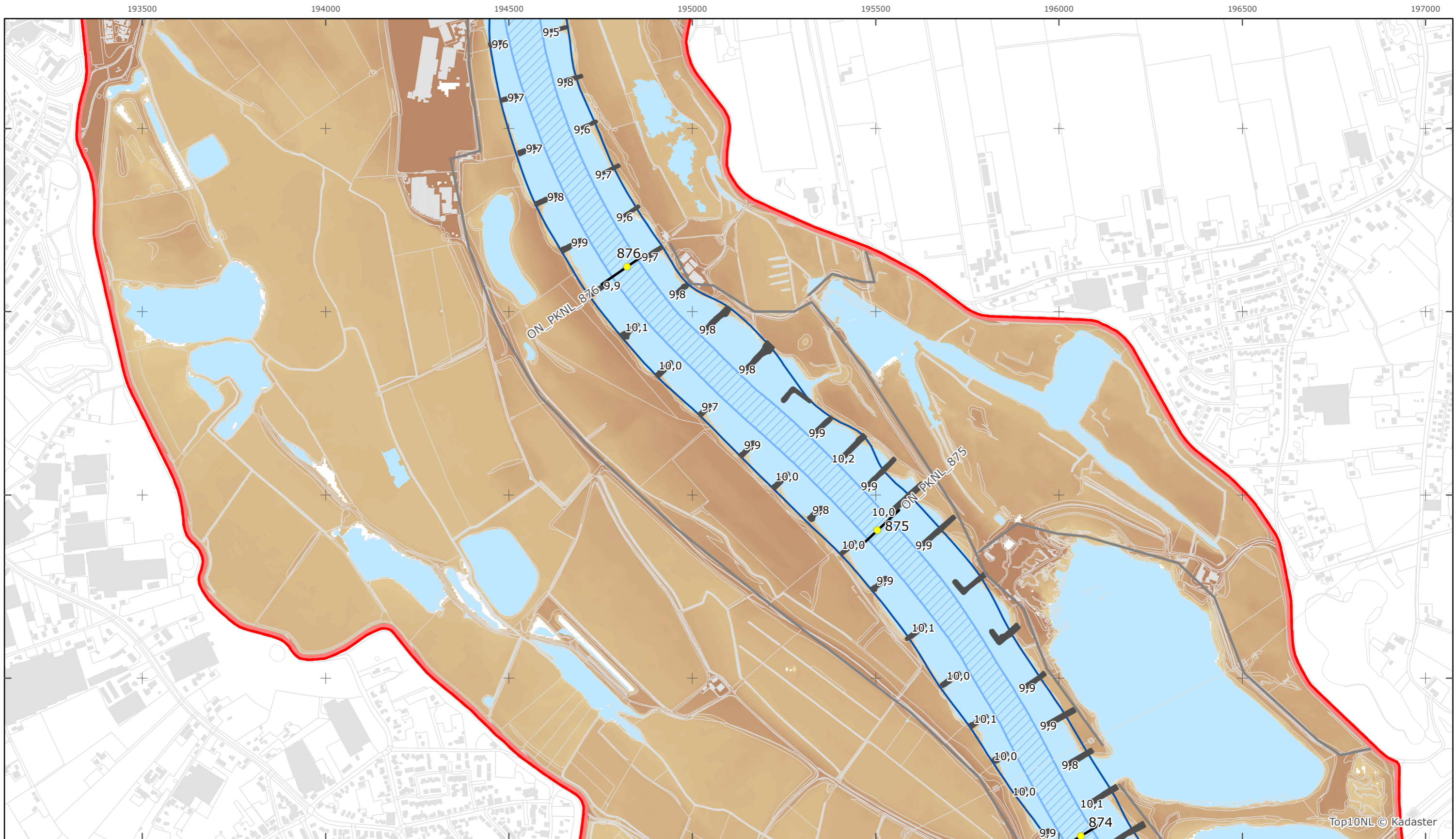
Hoog



Laag

Overige legenda-eenheden op blad 'overkoepelende legenda'



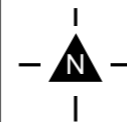


Legger Rijkswaterstaatswerken Waterwet - bovenaanzicht
 Pannerdensch Kanaal - Nederrijn - Lek

Rijkswaterstaat Oost-Nederland

Versie: 2.0
 Status: Definitief
 Datum: 13 oktober 2014


Kaartblad 46



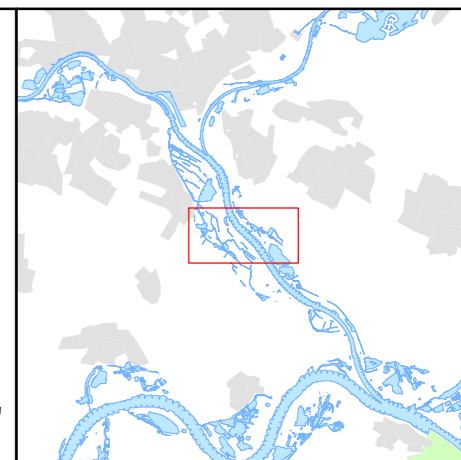
schaal 1:10.000 (A3)

Legenda

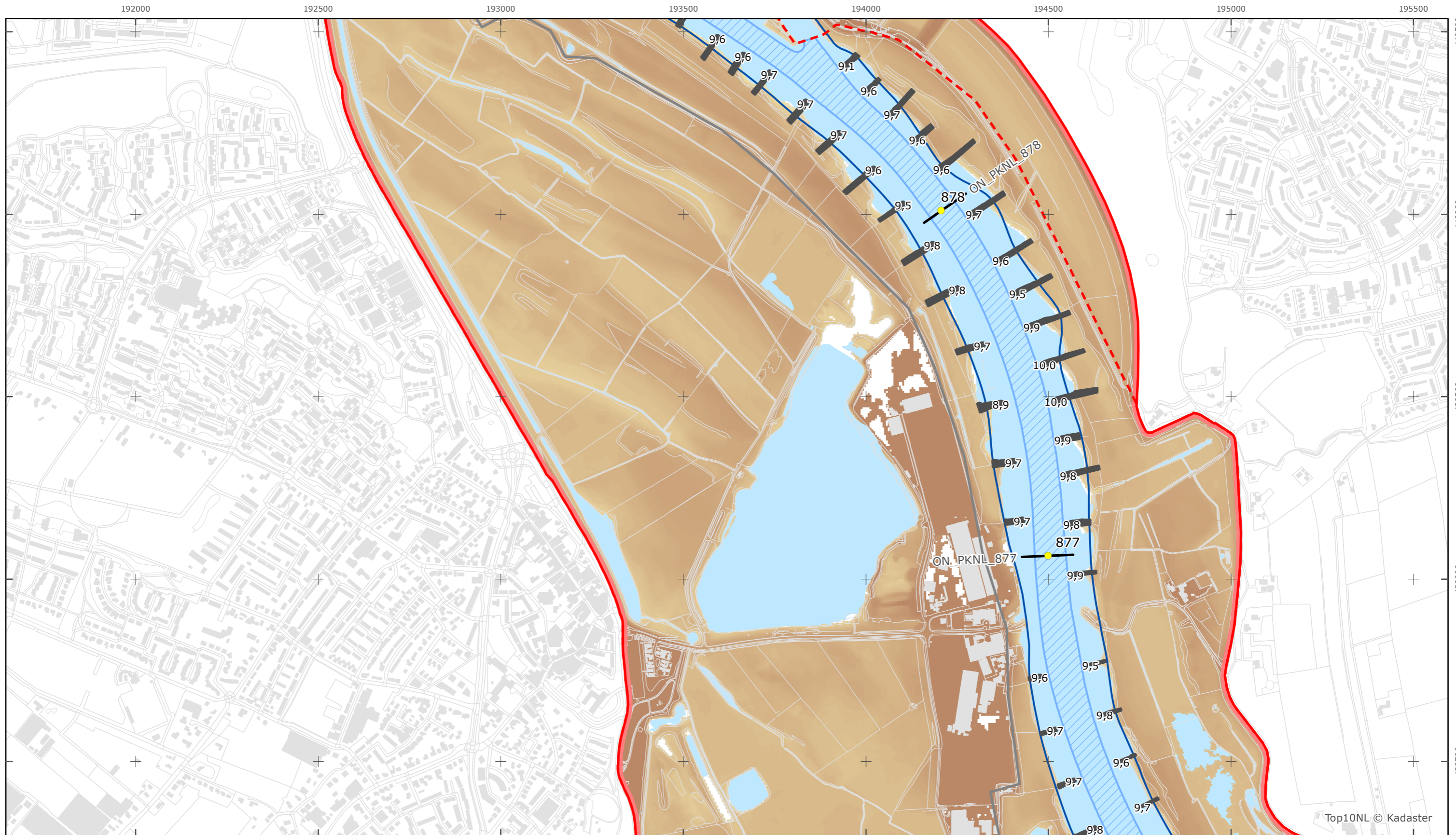
Bodemhoogte



Overige legenda-eenheden op blad 'overkoepelende legenda'



Top10NL © Kadaster



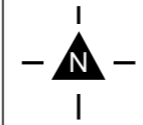
Top10NL © Kadaster



Legger Rijkswaterstaatswerken Waterwet - bovenaanzicht
Pannerdensch Kanaal - Nederrijn - Lek


Rijkswaterstaat Oost-Nederland
 Versie: 2.0
 Status: Definitief
 Datum: 13 oktober 2014

Kaartblad 47



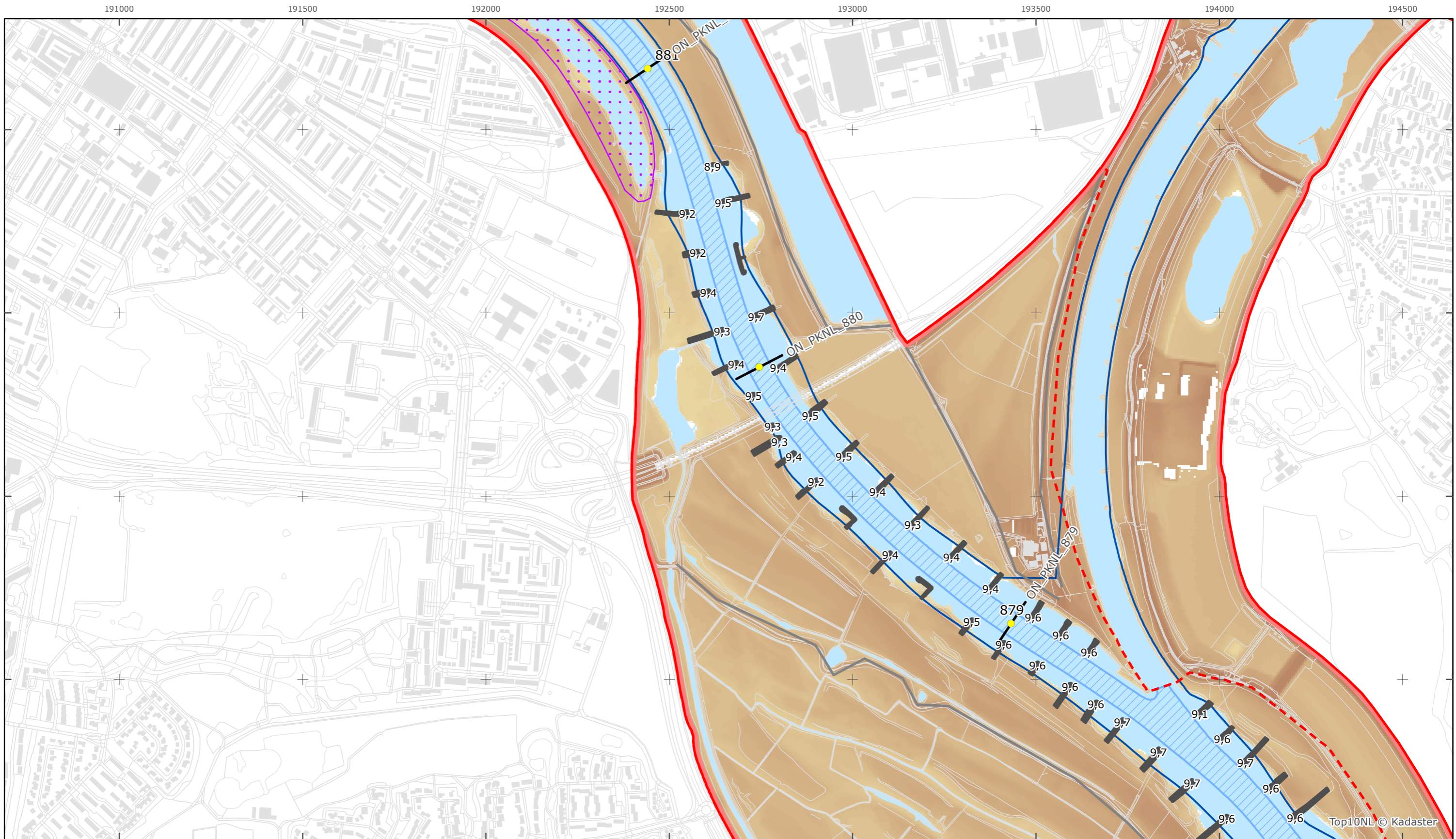
schaal 1:10.000 (A3)

Legenda
Bodemhoogte



Overige legenda-eenheden op blad 'overkoepelende legenda'





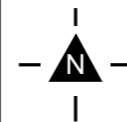
Legger Rijkswaterstaatswerken Waterwet - bovenaanzicht

Pannerdensch Kanaal - Nederrijn - Lek

Rijkswaterstaat Oost-Nederland

Versie: 2.0
 Status: Definitief
 Datum: 13 oktober 2014

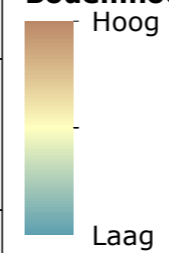
Kaartblad 48



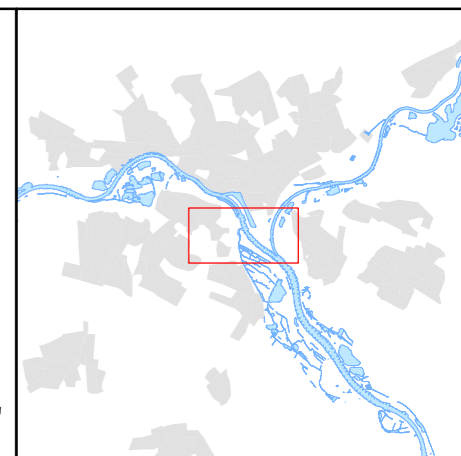
schaal 1:10.000 (A3)

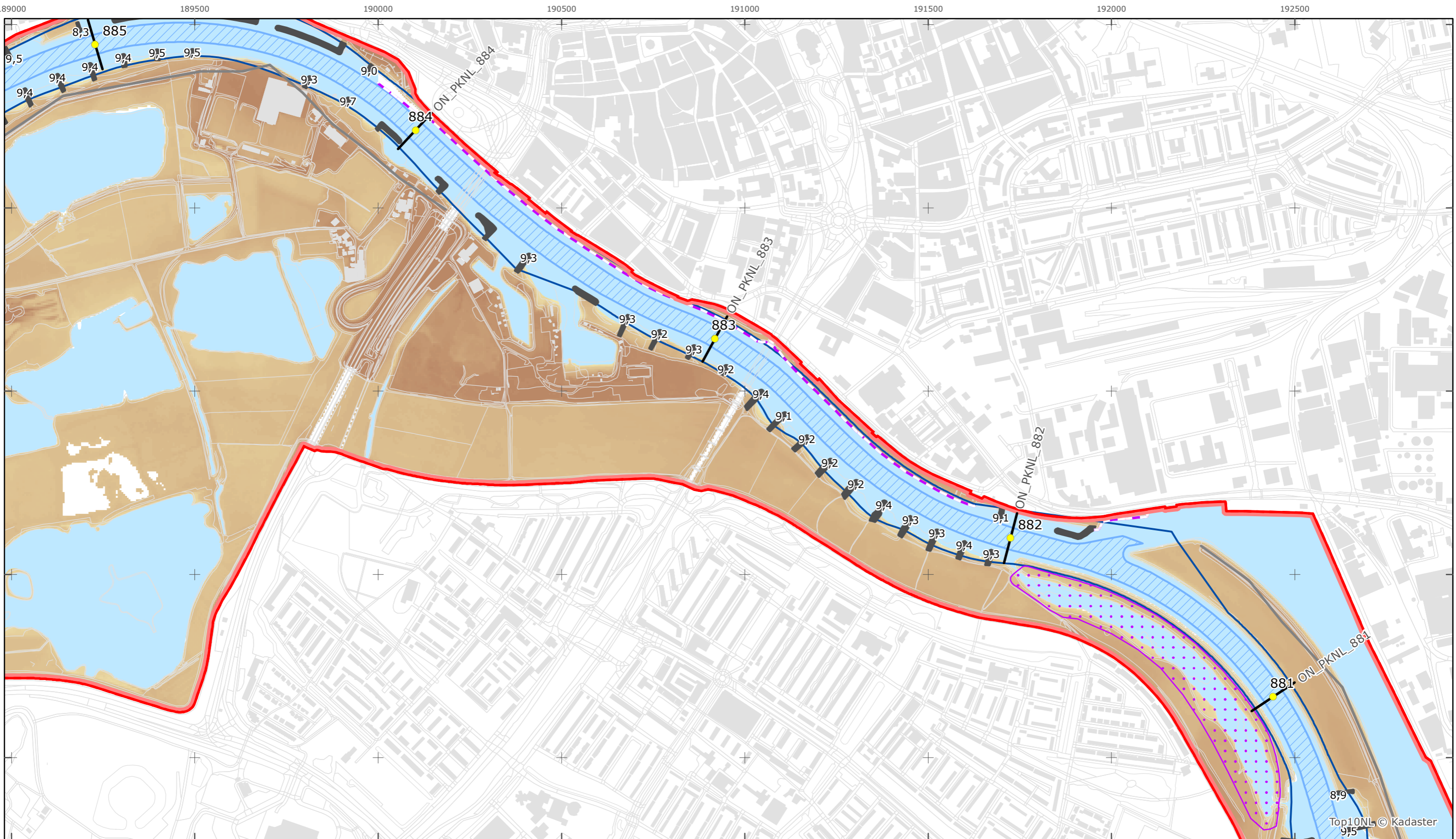
Legenda

Bodemhoogte



Overige legenda-eenheden op blad 'overkoepelende legenda'





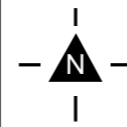
Legger Rijkswaterstaatswerken Waterwet - bovenaanzicht

Pannerdensch Kanaal - Nederrijn - Lek

Rijkswaterstaat Oost-Nederland


Versie: 2.0
 Status: Definitief
 Datum: 13 oktober 2014

Kaartblad 49

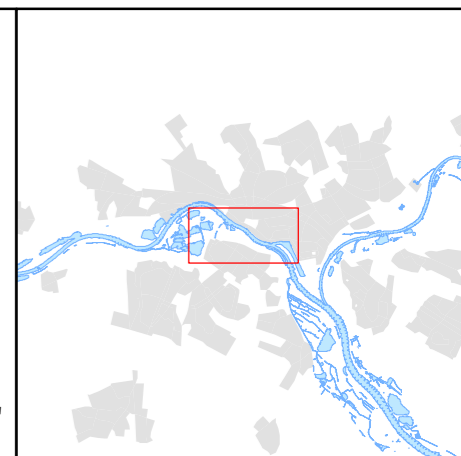


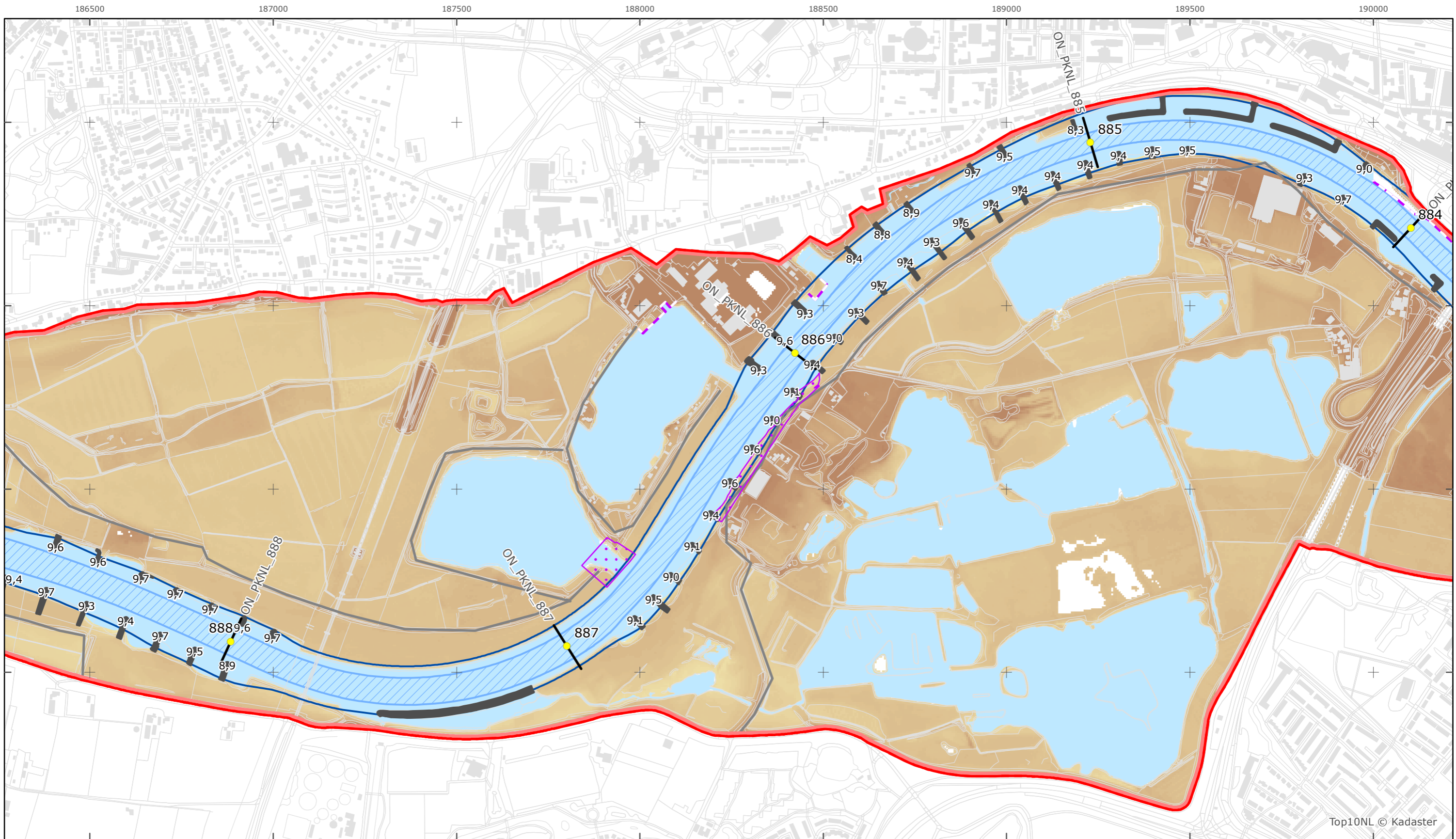
schaal 1:10.000 (A3)

Legenda
Bodemhoogte
 Hoog



Overige legenda-eenheden op blad 'overkoepelende legenda'





Top10NL © Kadaster



Legger Rijkswaterstaatswerken Waterwet - bovenaanzicht
 Pannerdensch Kanaal - Nederrijn - Lek

Rijkswaterstaat Oost-Nederland
 Versie: 2.0
 Status: Definitief
 Datum: 13 oktober 2014


Kaartblad 50



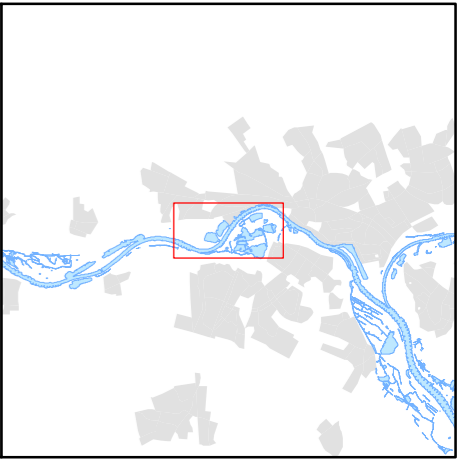
schaal 1:10.000 (A3)

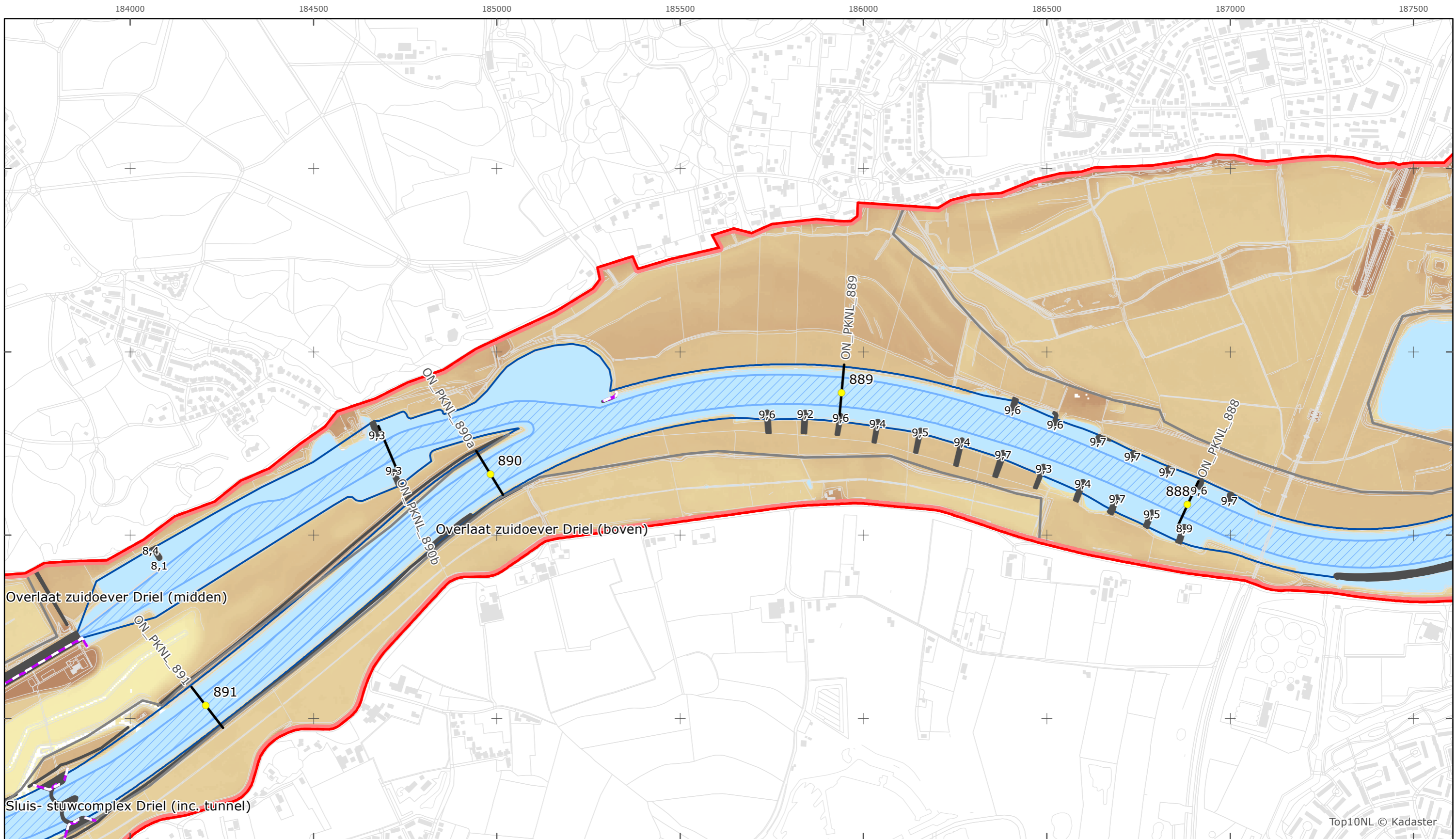
Legenda

Bodemhoogte



Overige legenda-eenheden op blad 'overkoepelende legenda'





Top10NL © Kadaster



Legger Rijkswaterstaatswerken Waterwet - bovenaanzicht
Pannerdensch Kanaal - Nederrijn - Lek

Rijkswaterstaat Oost-Nederland
 Versie: 2.0
 Status: Definitief
 Datum: 13 oktober 2014

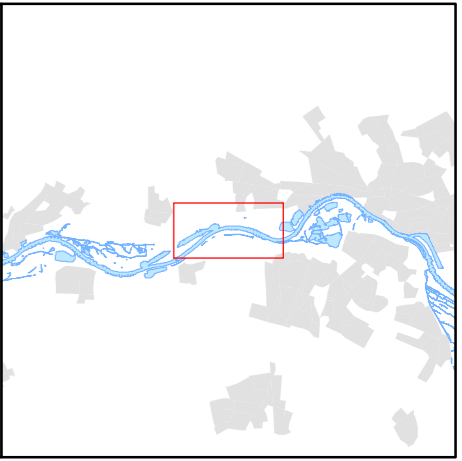
Kaartblad 51

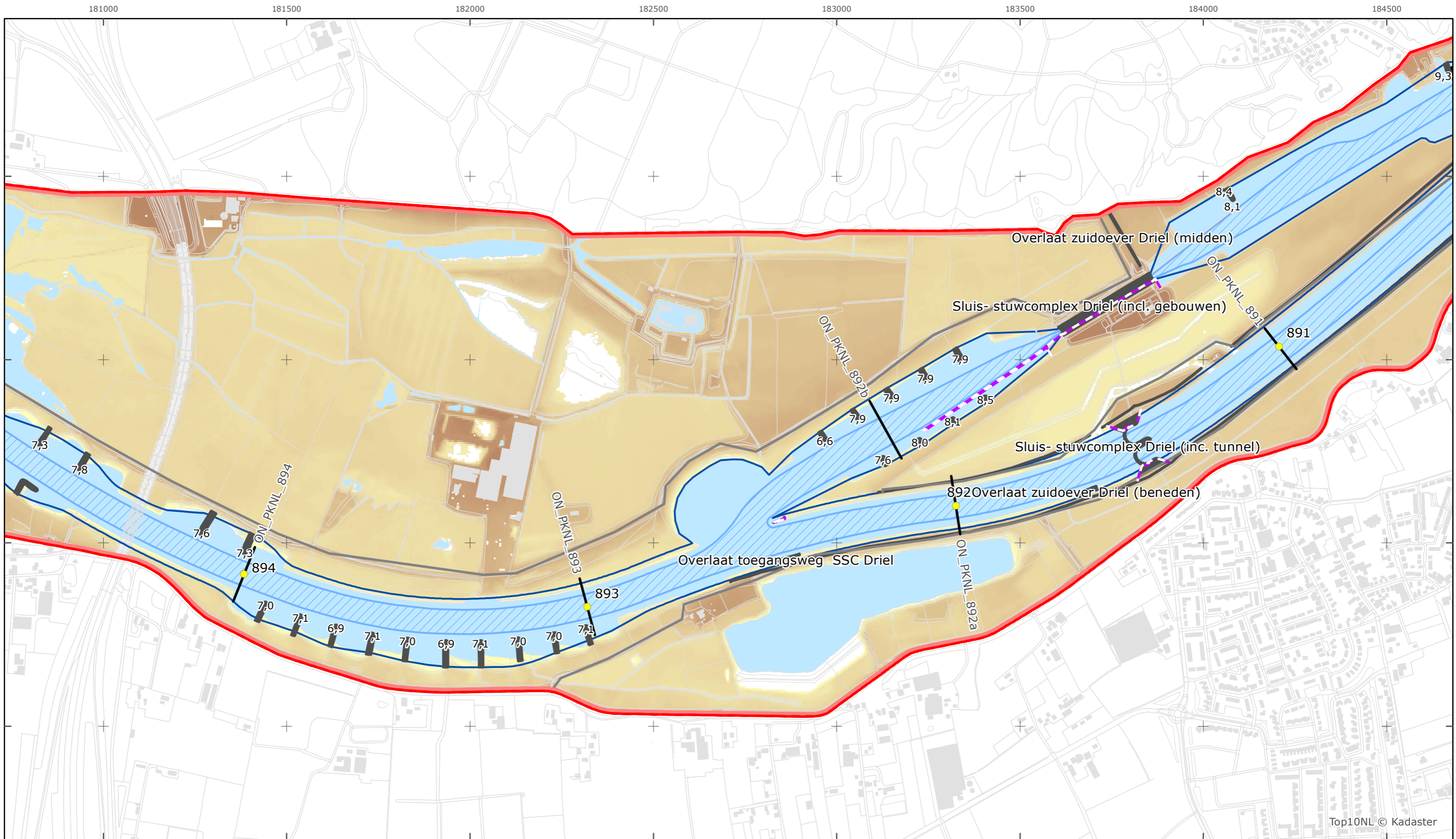
schaal 1:10.000 (A3)

Legenda
Bodemhoogte

Hoog
 Laag

Overige legenda-eenheden op blad 'overkoepelende legenda'





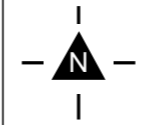
Top10NL © Kadaster



Legger Rijkswaterstaatswerken Waterwet - bovenaanzicht
 Pannerdensch Kanaal - Nederrijn - Lek

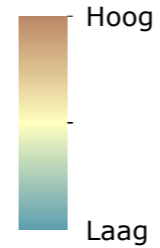
Rijkswaterstaat Oost-Nederland
 Versie: 2.0
 Status: Definitief
 Datum: 13 oktober 2014

Kaartblad 52

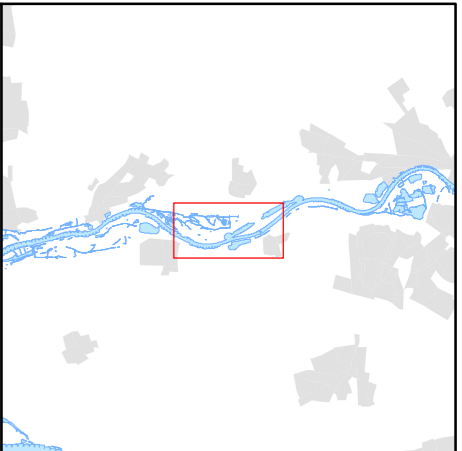


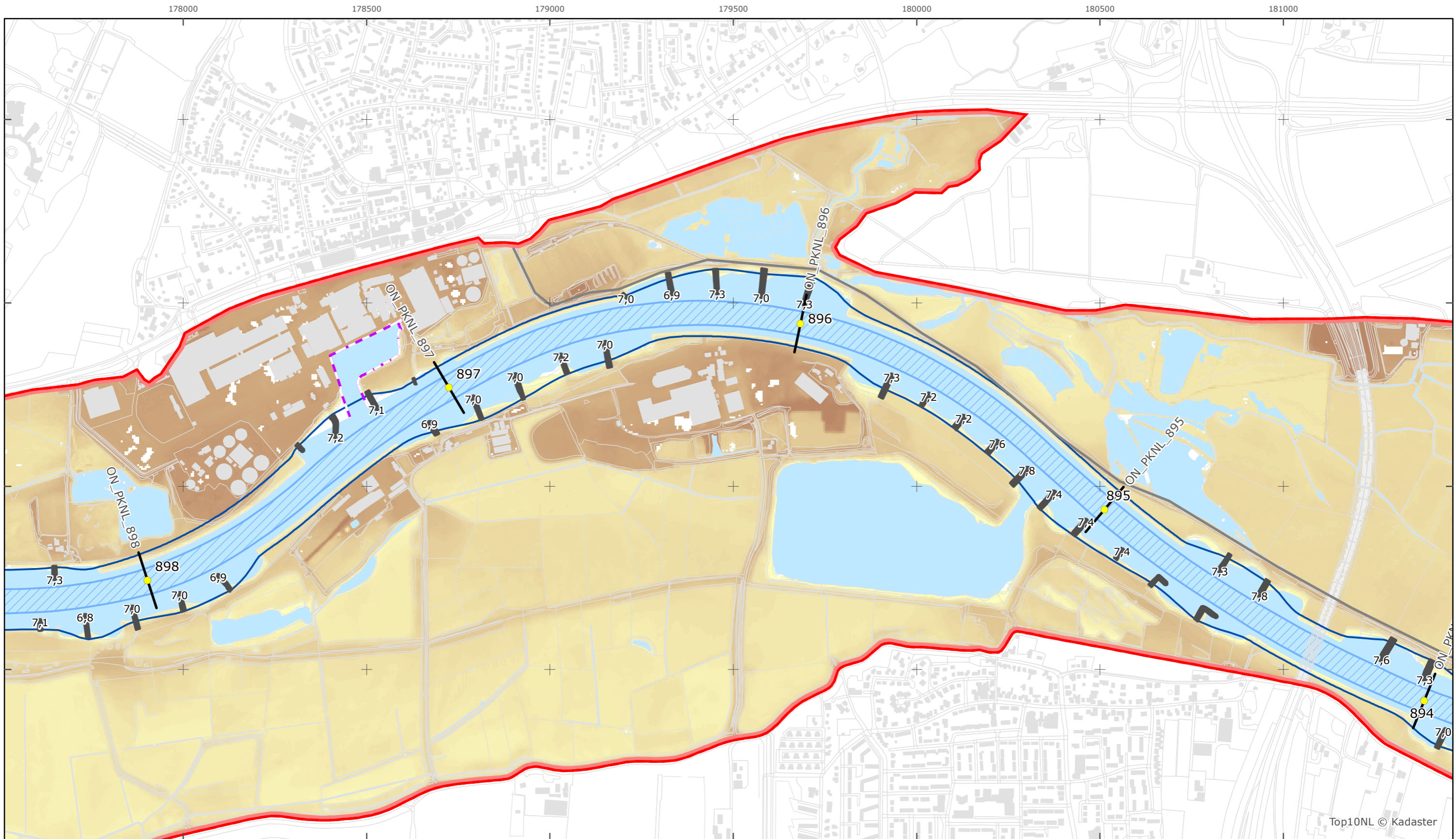
schaal 1:10.000 (A3)

Legenda
Bodemhoogte



Overige legenda-eenheden op blad 'overkoepelende legenda'

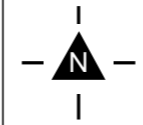




Legger Rijkswaterstaatswerken Waterwet - bovenaanzicht
 Pannerdensch Kanaal - Nederrijn - Lek

Rijkswaterstaat Oost-Nederland
 Versie: 2.0
 Status: Definitief
 Datum: 13 oktober 2014


Kaartblad 53



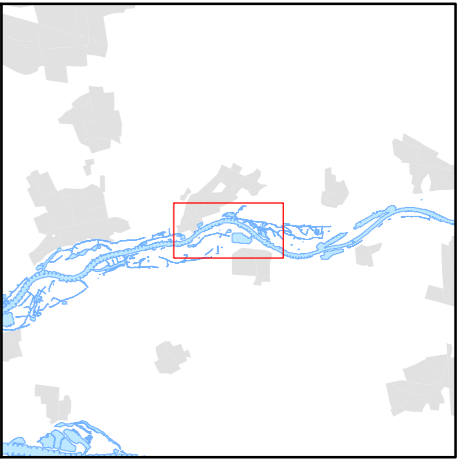
schaal 1:10.000 (A3)

Legenda

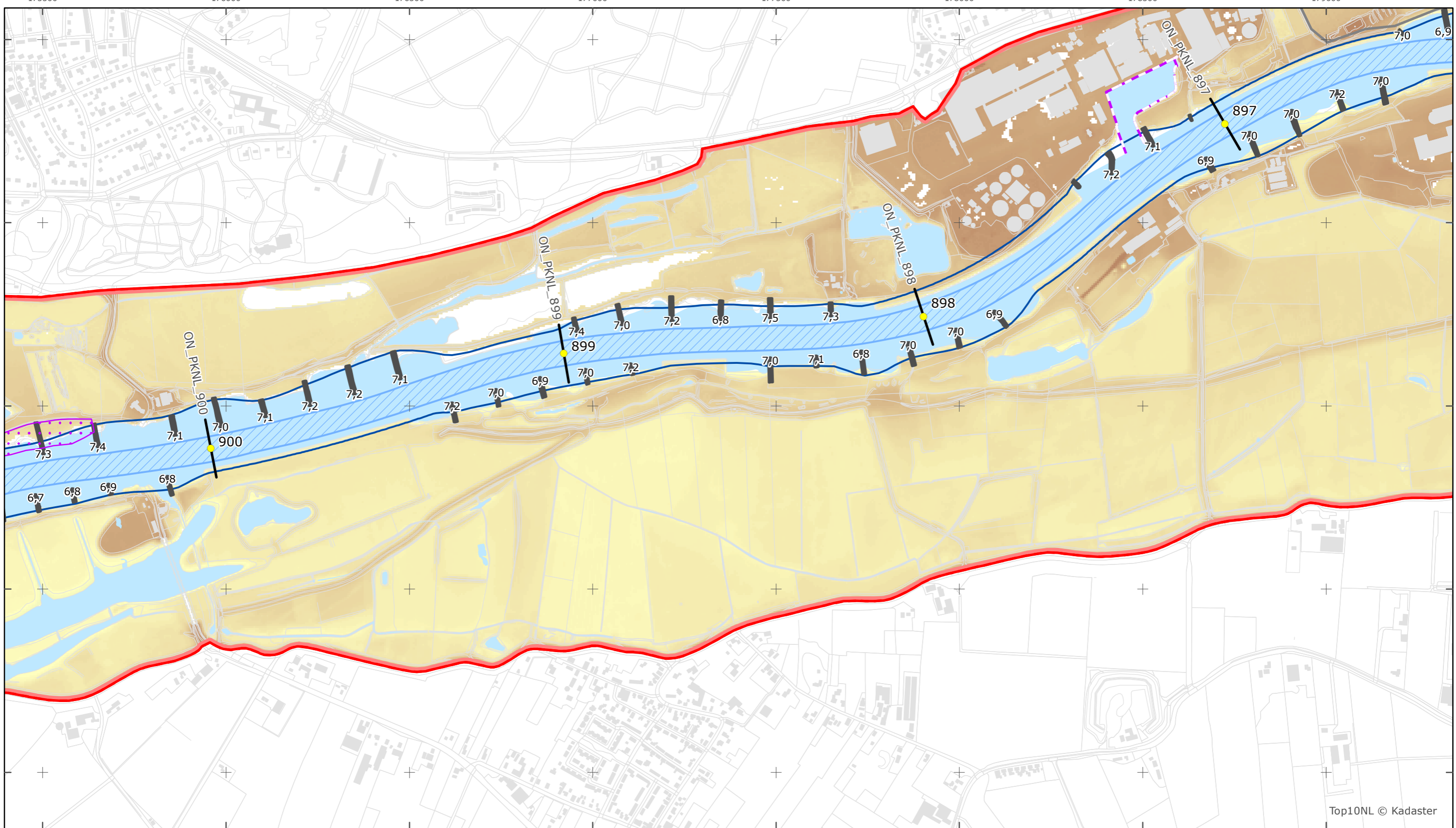
Bodemhoogte



Overige legenda-eenheden op blad 'overkoepelende legenda'



Top10NL © Kadaster



Top10NL © Kadaster



Legger Rijkswaterstaatswerken Waterwet - bovenaanzicht
 Pannerdensch Kanaal - Nederrijn - Lek

Rijkswaterstaat Oost-Nederland
 Versie: 2.0
 Status: Definitief
 Datum: 13 oktober 2014

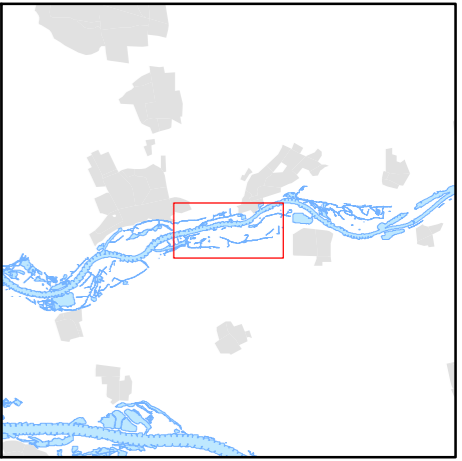
Kaartblad 54

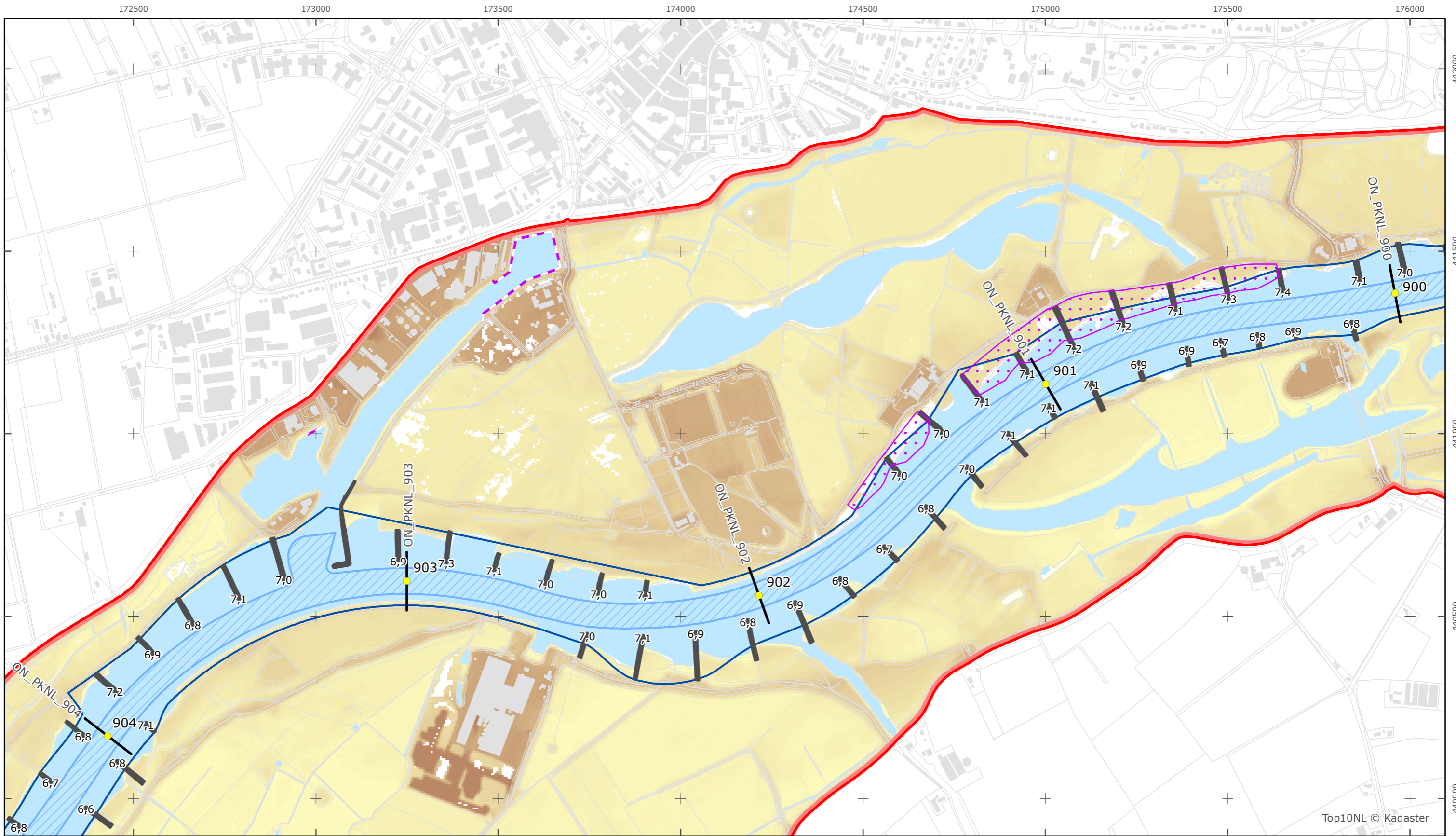
schaal 1:10.000 (A3)

Legenda
Bodemhoogte
 Hoog

 Laag

Overige legenda-eenheden op blad 'overkoepelende legenda'





Top10NL © Kadaster

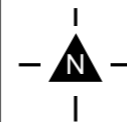


Legger Rijkswaterstaatswerken Waterwet - bovenaanzicht
 Pannerdensch Kanaal - Nederrijn - Lek

Rijkswaterstaat Oost-Nederland

Versie: 2.0
 Status: Definitief
 Datum: 13 oktober 2014


Kaartblad 55



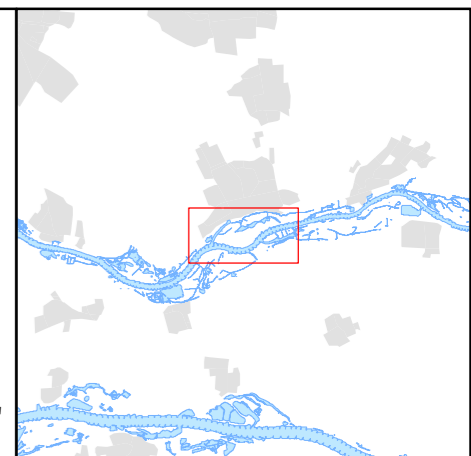
schaal 1:10.000 (A3)

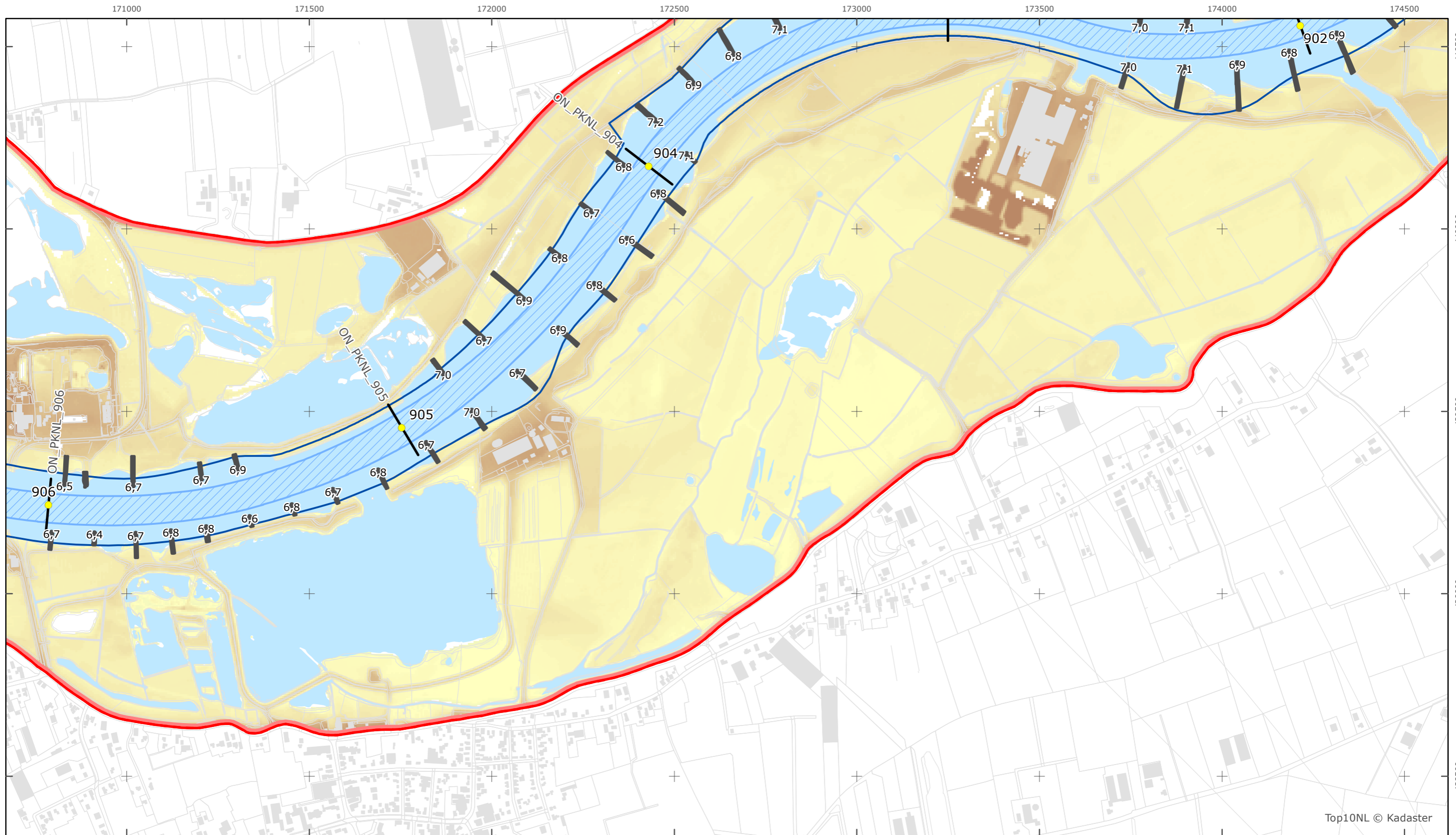
Legenda

Bodemhoogte



Overige legenda-eenheden op blad 'overkoepelende legenda'

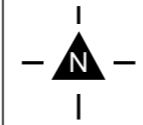




Legger Rijkswaterstaatswerken Waterwet - bovenaanzicht
 Pannerdensch Kanaal - Nederrijn - Lek

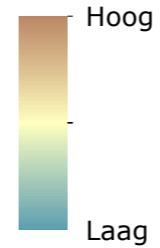
Rijkswaterstaat Oost-Nederland
 Versie: 2.0
 Status: Definitief
 Datum: 13 oktober 2014

Kaartblad 56

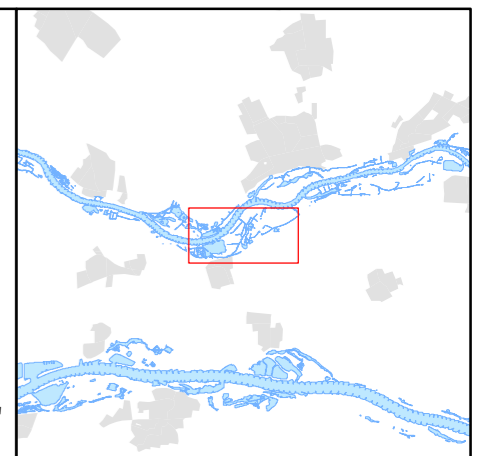


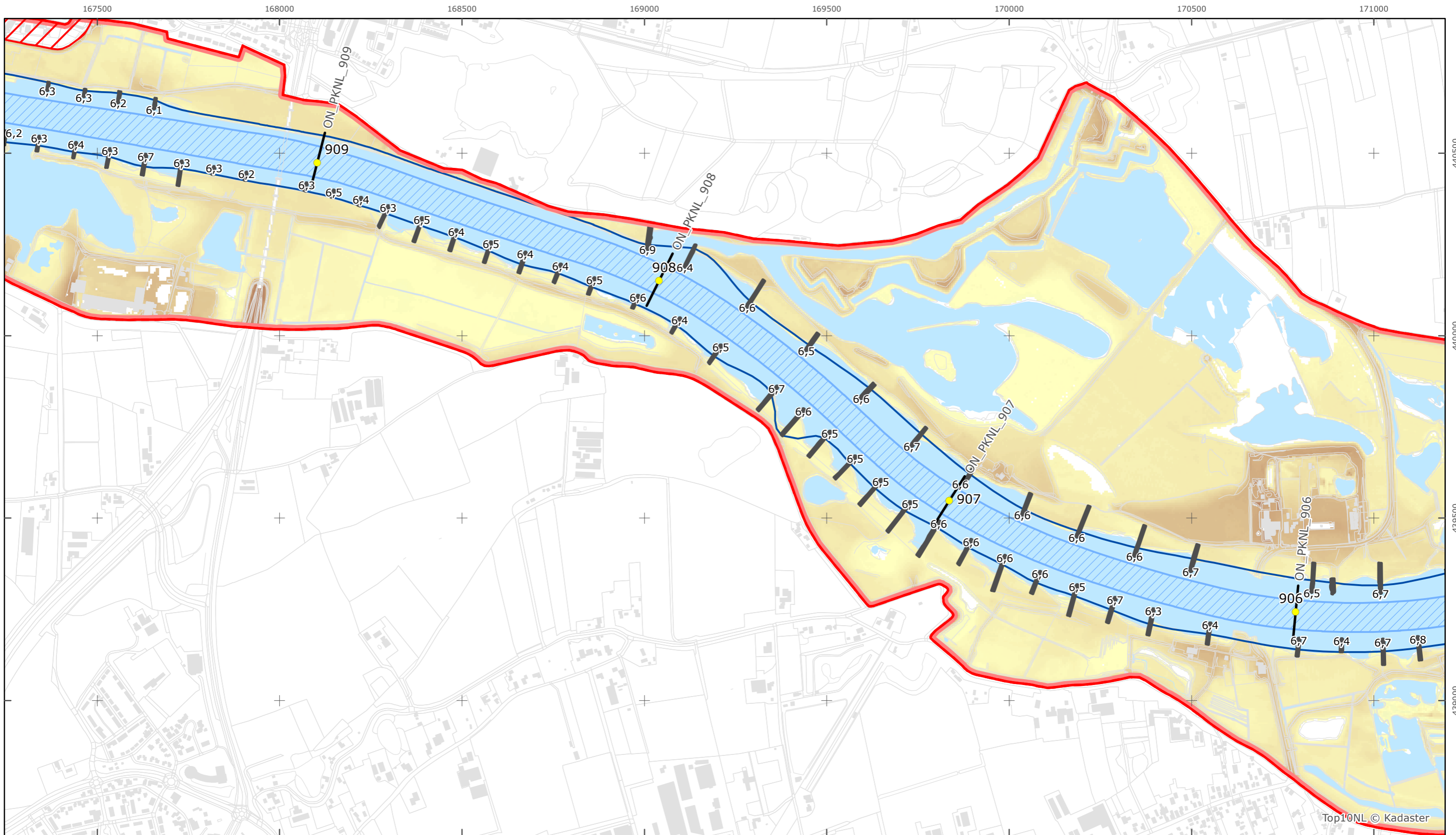
schaal 1:10.000 (A3)

Legenda
Bodemhoogte



Overige legenda-eenheden op blad 'overkoepelende legenda'



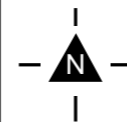


Legger Rijkswaterstaatswerken Waterwet - bovenaanzicht
 Pannerdensch Kanaal - Nederrijn - Lek

Rijkswaterstaat Oost-Nederland

Versie: 2.0
 Status: Definitief
 Datum: 13 oktober 2014


Kaartblad 57



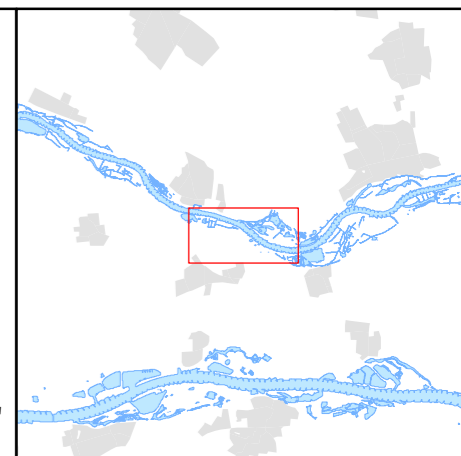
schaal 1:10.000 (A3)

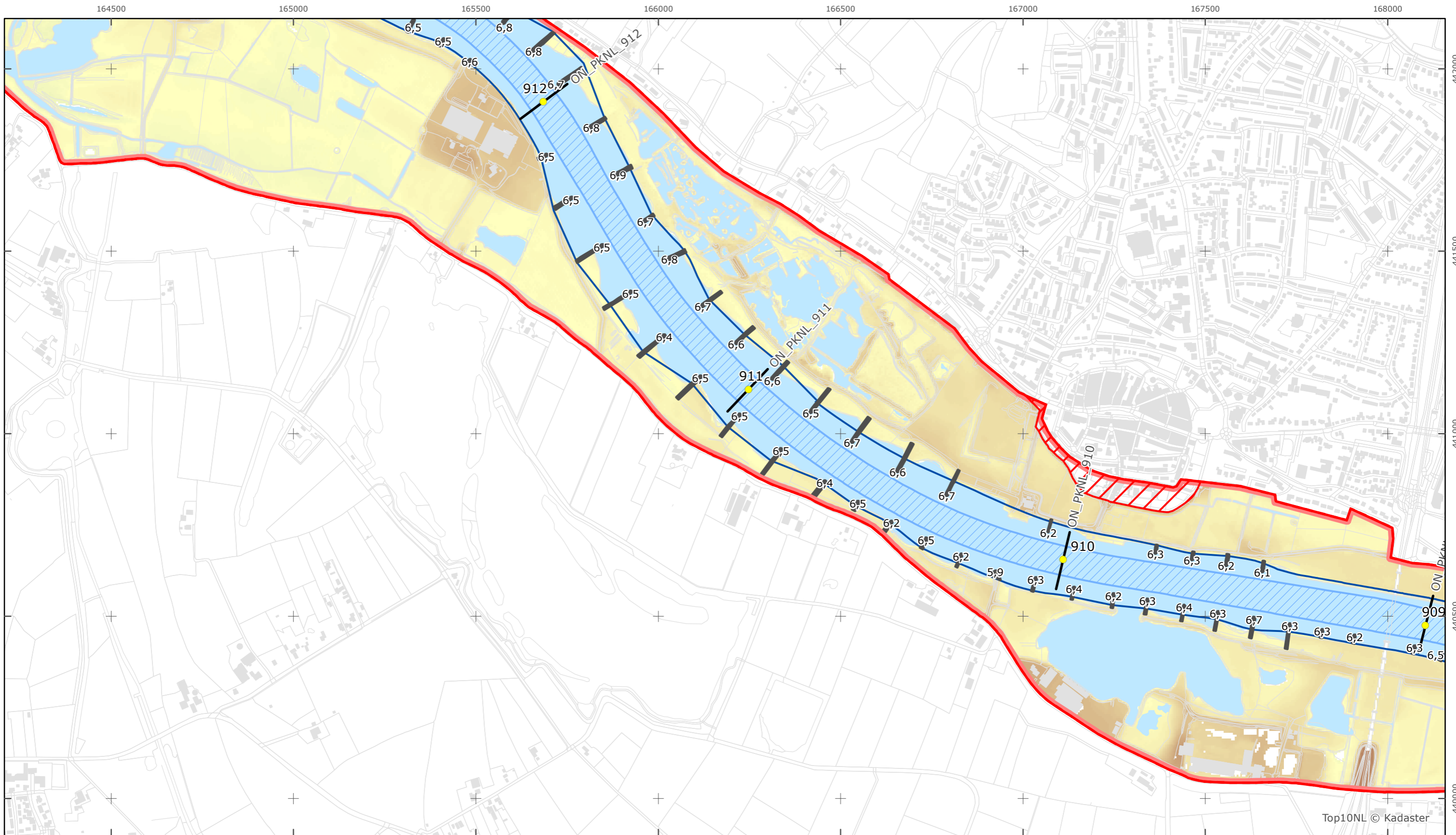
Legenda

Bodemhoogte



Overige legenda-eenheden op blad 'overkoepelende legenda'



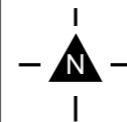


Legger Rijkswaterstaatswerken Waterwet - bovenaanzicht
 Pannerdensch Kanaal - Nederrijn - Lek

Rijkswaterstaat Oost-Nederland

Versie: 2.0
 Status: Definitief
 Datum: 13 oktober 2014

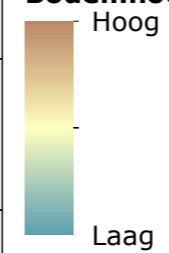
Kaartblad 58



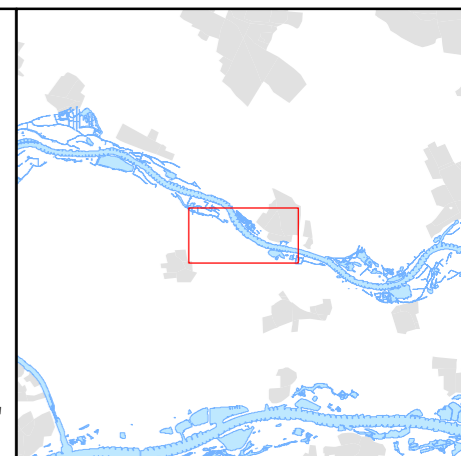
schaal 1:10.000 (A3)

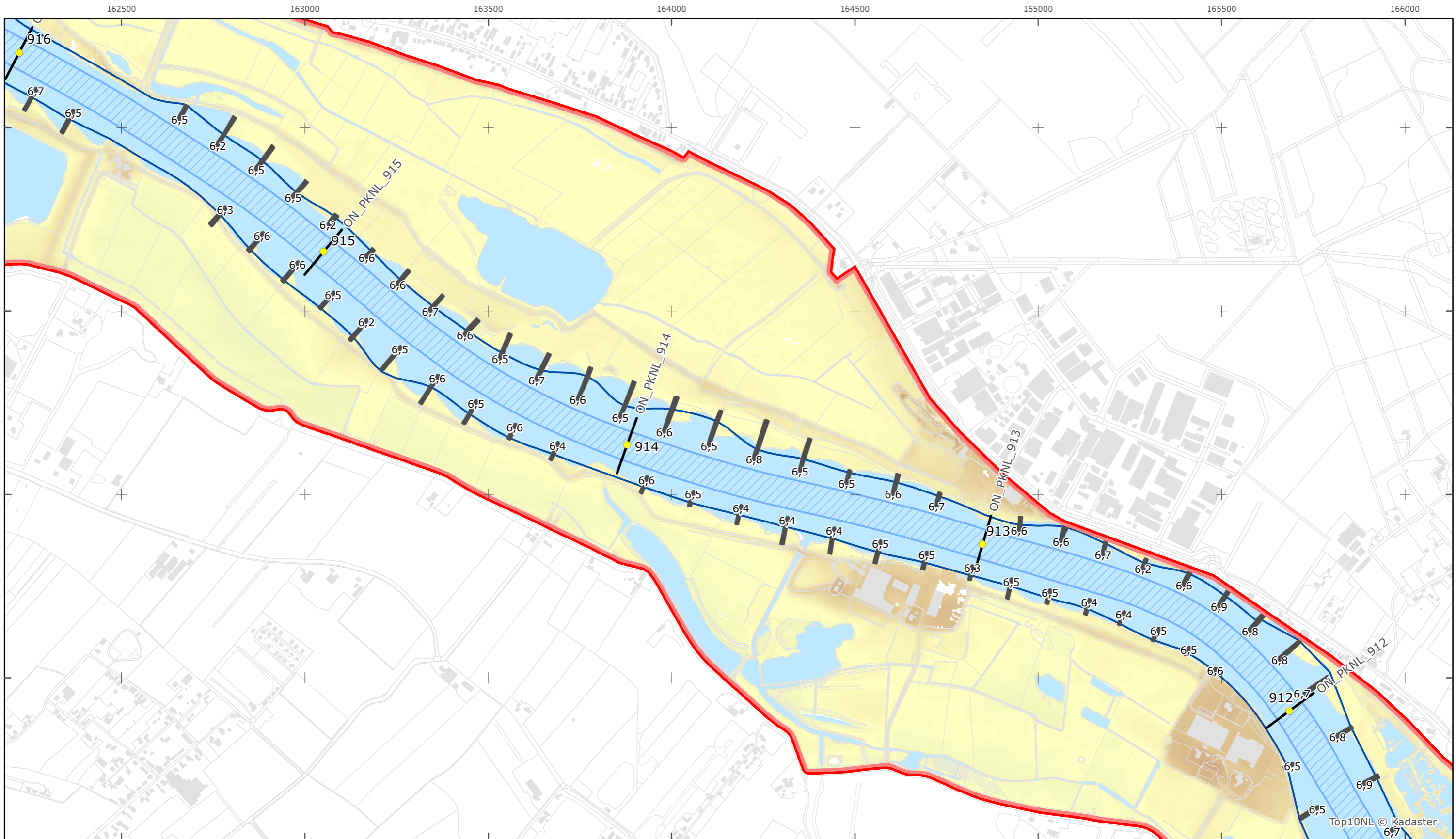
Legenda

Bodemhoogte



Overige legenda-eenheden op blad 'overkoepelende legenda'

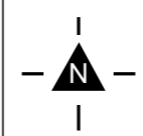




Legger Rijkswaterstaatswerken Waterwet - bovenaanzicht
 Pannerdensch Kanaal - Nederrijn - Lek

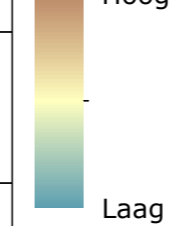
Rijkswaterstaat Oost-Nederland
 Versie: 2.0
 Status: Definitief
 Datum: 13 oktober 2014

Kaartblad 59

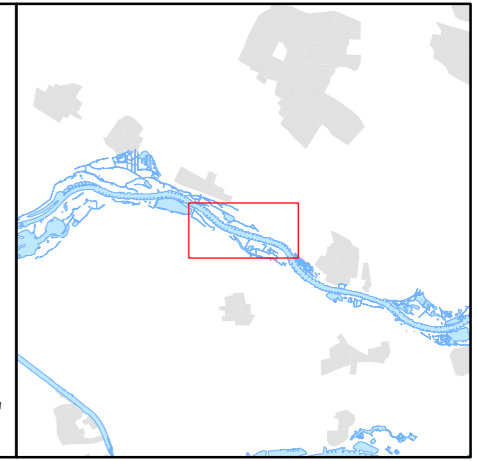


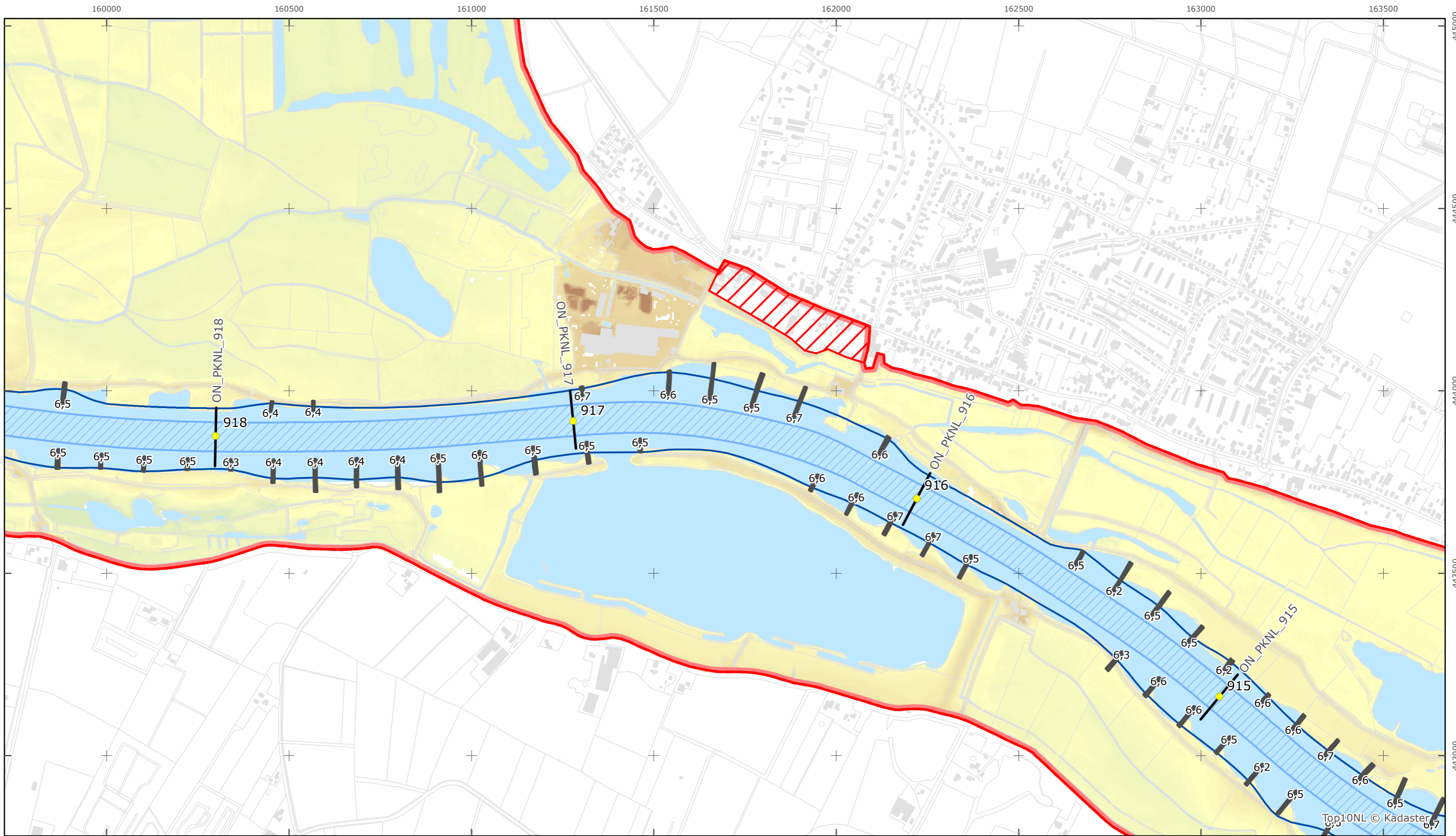
schaal 1:10.000 (A3)

Legenda
Bodemhoogte



Overige legenda-eenheden op blad 'overkoepelende legenda'





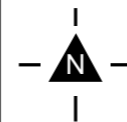
Legger Rijkswaterstaatswerken Waterwet - bovenaanzicht

Pannerdensch Kanaal - Nederrijn - Lek

Rijkswaterstaat Oost-Nederland

Versie: 2.0
 Status: Definitief
 Datum: 13 oktober 2014

Kaartblad 60

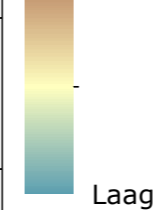


schaal 1:10.000 (A3)

Legenda

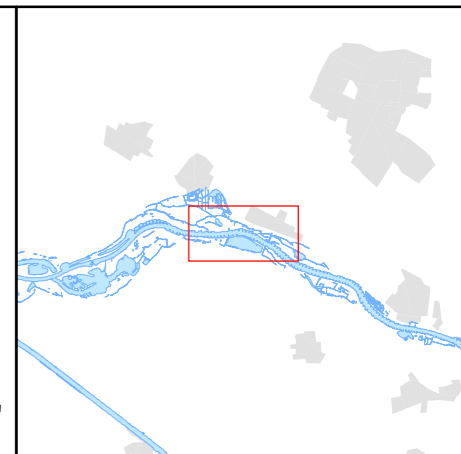
Bodemhoogte

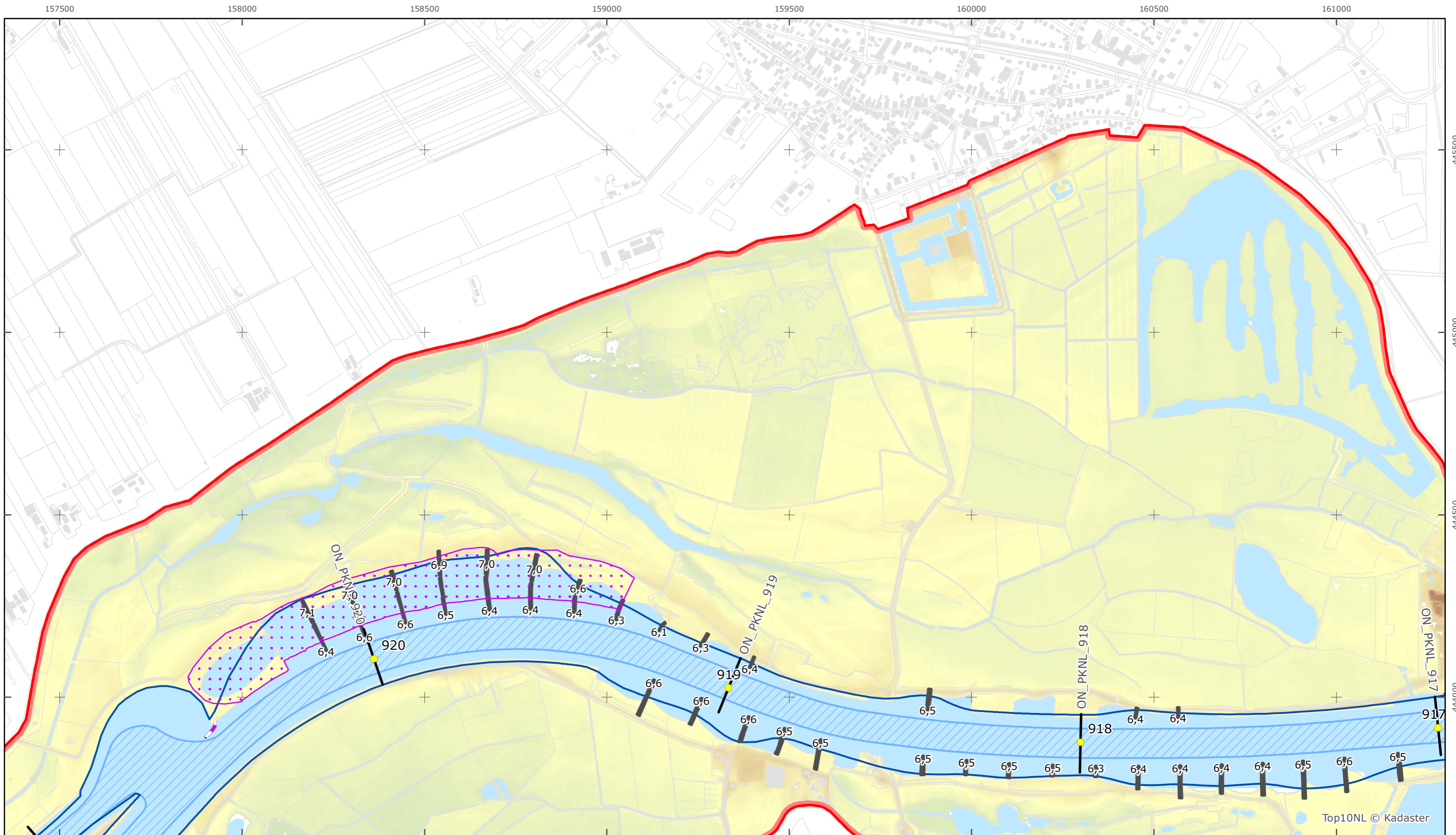
Hoog



Laag

Overige legenda-eenheden op blad 'overkoepelende legenda'





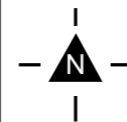
Legger Rijkswaterstaatswerken Waterwet - bovenaanzicht

Pannerdensch Kanaal - Nederrijn - Lek

Rijkswaterstaat Oost-Nederland

Versie: 2.0
 Status: Definitief
 Datum: 13 oktober 2014

Kaartblad 61

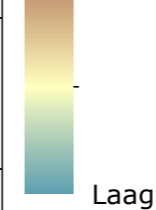


schaal 1:10.000 (A3)

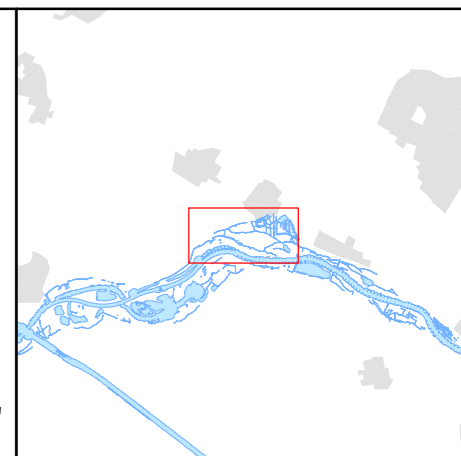
Legenda

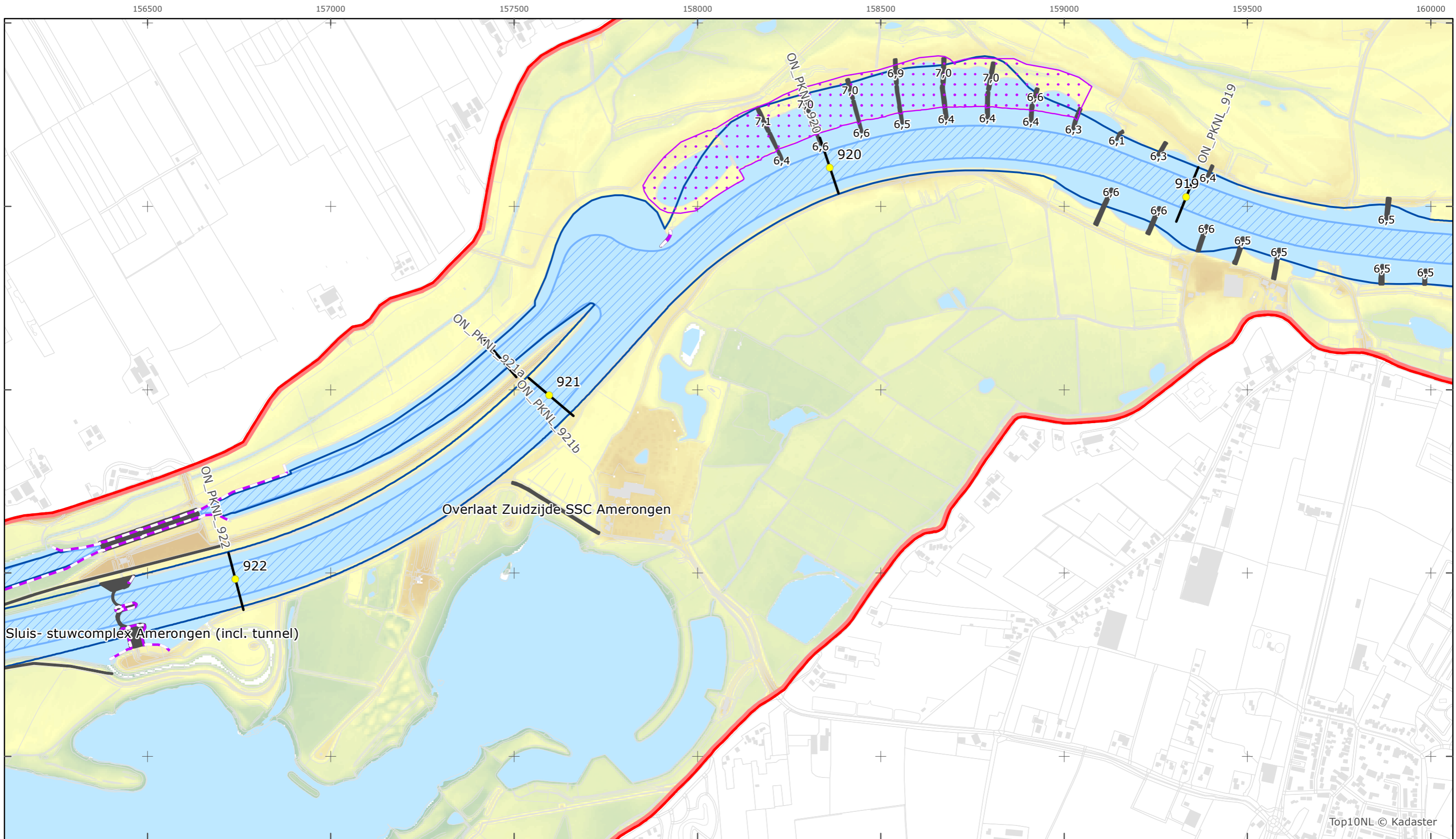
Bodemhoogte

Hoog



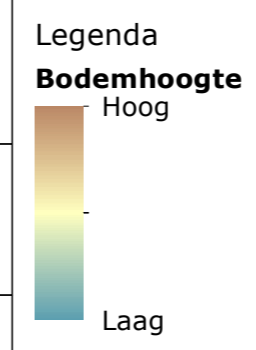
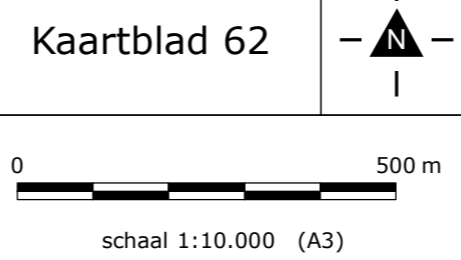
Overige legenda-eenheden op blad 'overkoepelende legenda'



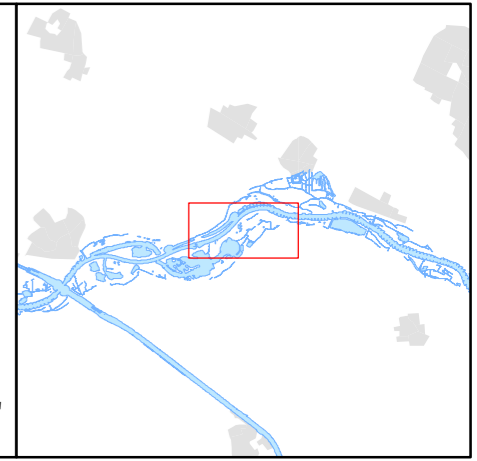


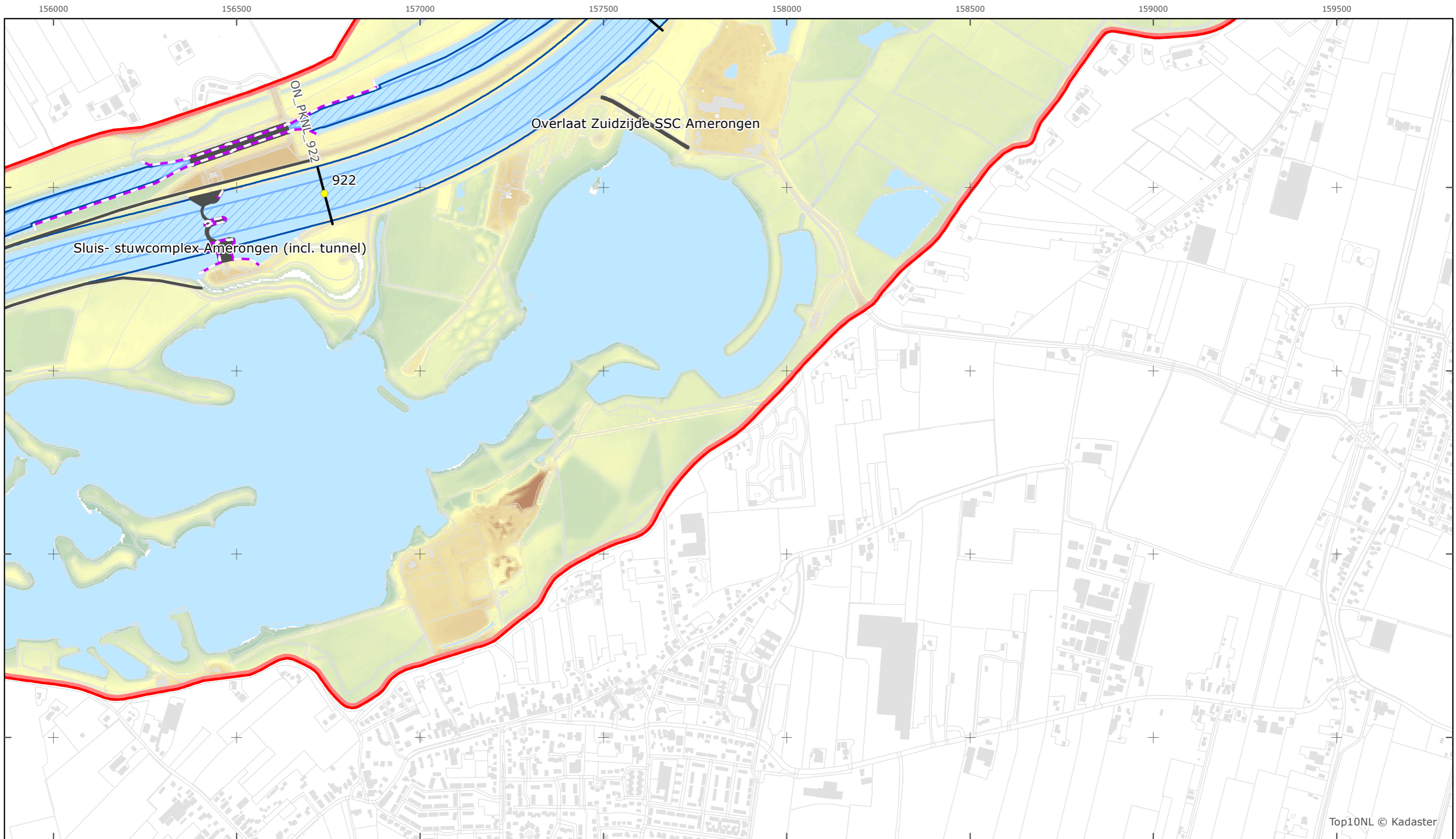
Legger Rijkswaterstaatswerken Waterwet - bovenaanzicht
 Pannerdensch Kanaal - Nederrijn - Lek

Rijkswaterstaat Oost-Nederland
 Versie: 2.0
 Status: Definitief
 Datum: 13 oktober 2014



Overige legenda-eenheden op blad 'overkoepelende legenda'



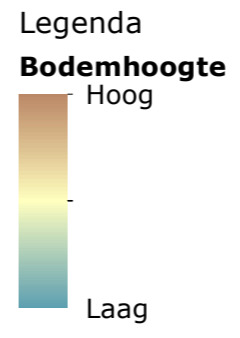
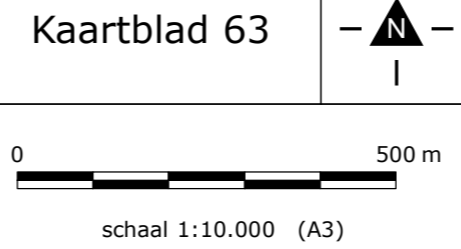


Top10NL © Kadaster

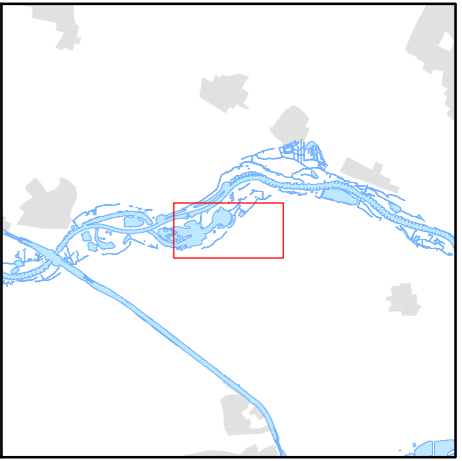


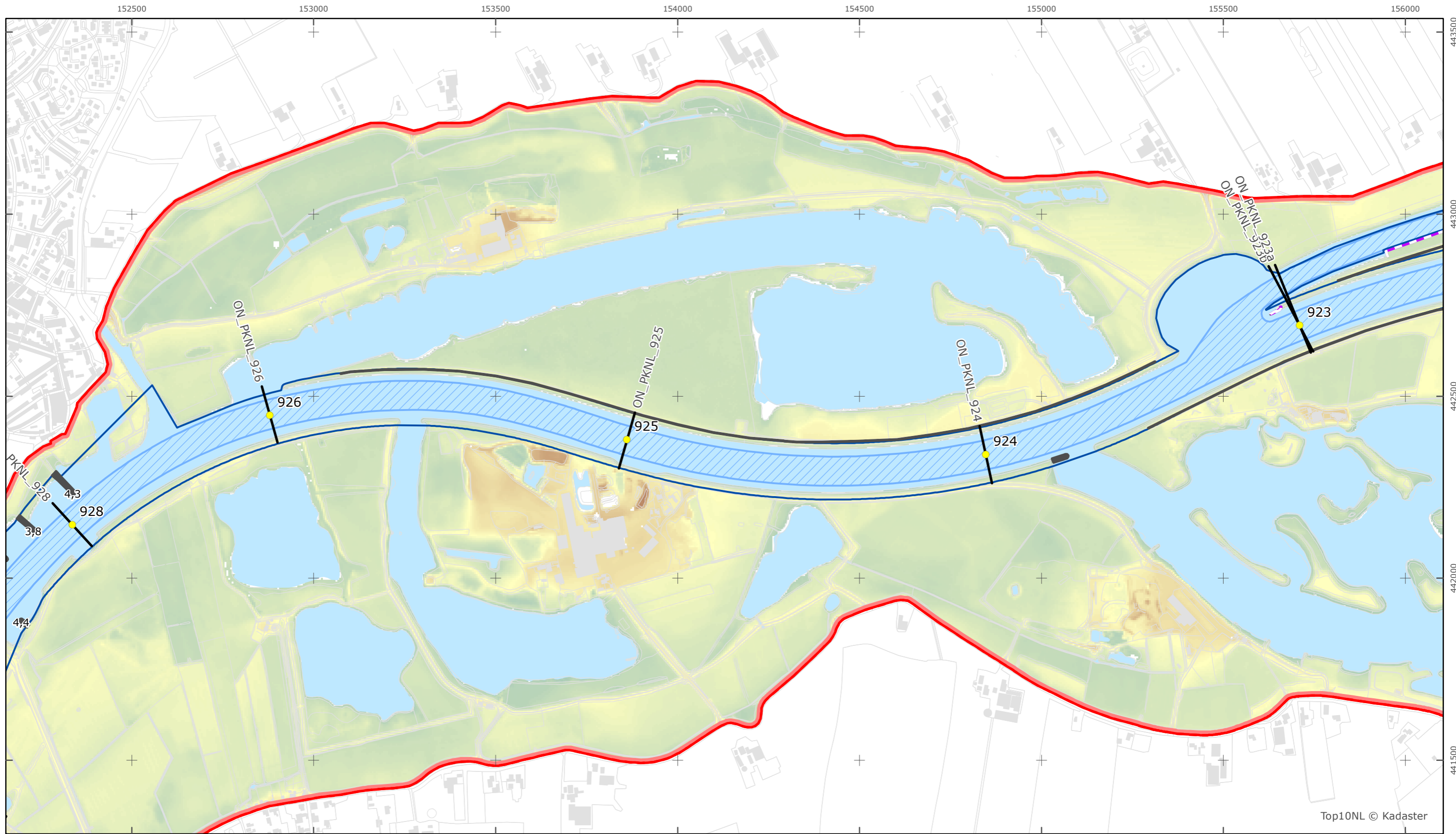
Legger Rijkswaterstaatswerken Waterwet - bovenaanzicht
 Pannerdensch Kanaal - Nederrijn - Lek

Rijkswaterstaat Oost-Nederland
 Versie: 2.0
 Status: Definitief
 Datum: 13 oktober 2014



Overige legenda-eenheden op blad 'overkoepelende legenda'





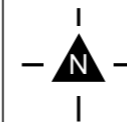
Legger Rijkswaterstaatswerken Waterwet - bovenaanzicht

Pannerdensch Kanaal - Nederrijn - Lek

Rijkswaterstaat Oost-Nederland

Versie: 2.0
Status: Definitief
Datum: 13 oktober 2014

Kaartblad 64

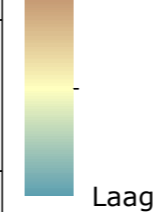


schaal 1:10.000 (A3)

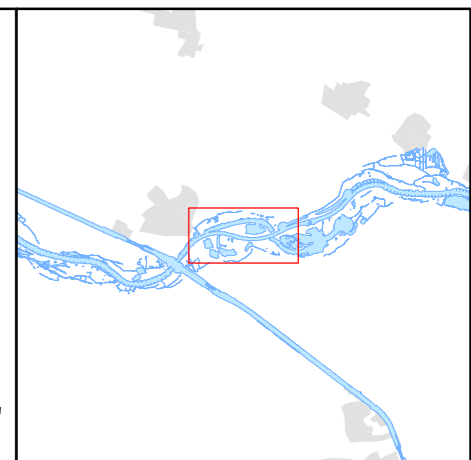
Legenda

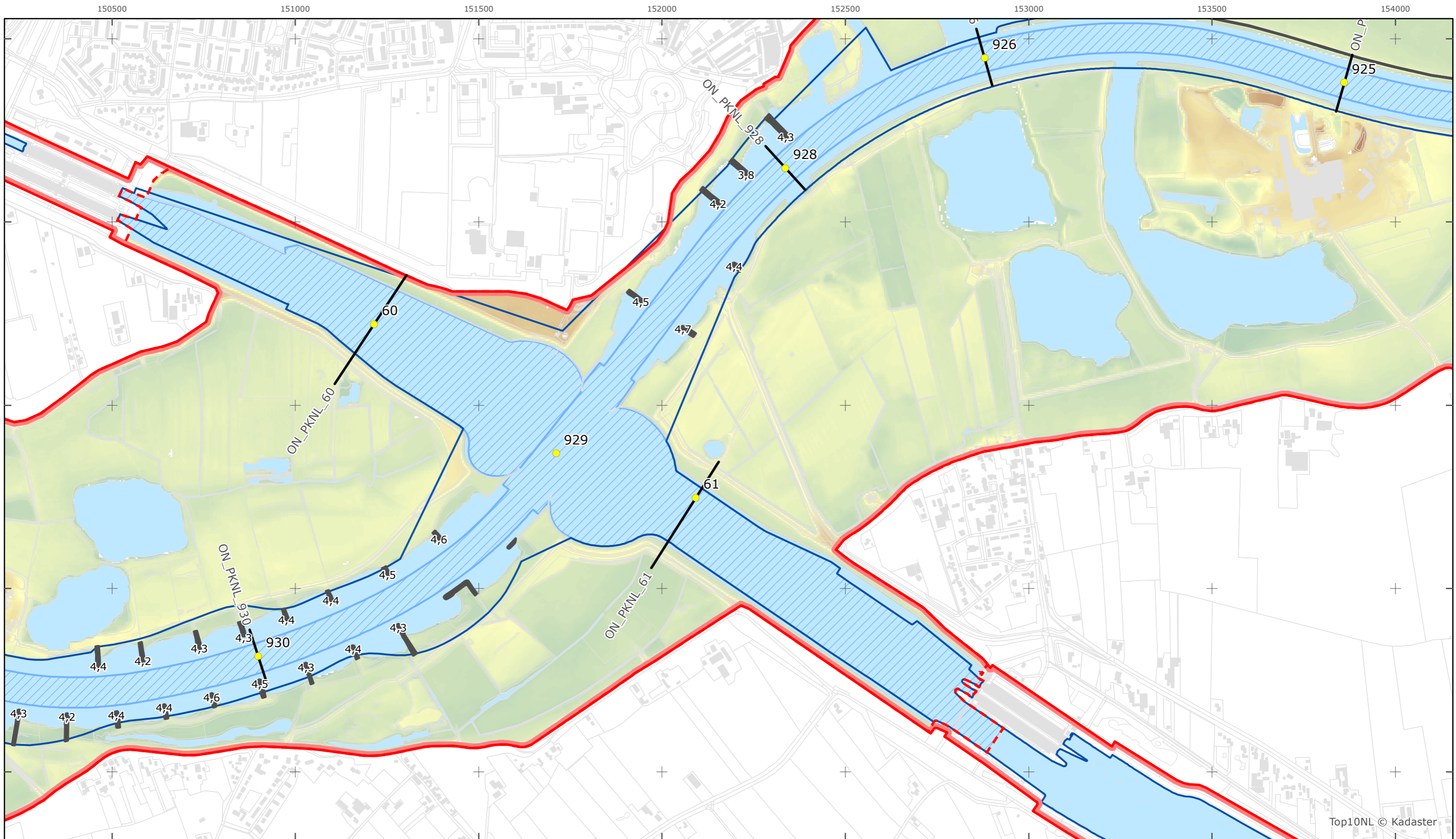
Bodemhoogte

Hoog



Overige legenda-eenheden op blad 'overkoepelende legenda'





Legger Rijkswaterstaatswerken Waterwet - bovenaanzicht
 Pannerdensch Kanaal - Nederrijn - Lek

Rijkswaterstaat Oost-Nederland
 Versie: 2.0
 Status: Definitief
 Datum: 13 oktober 2014

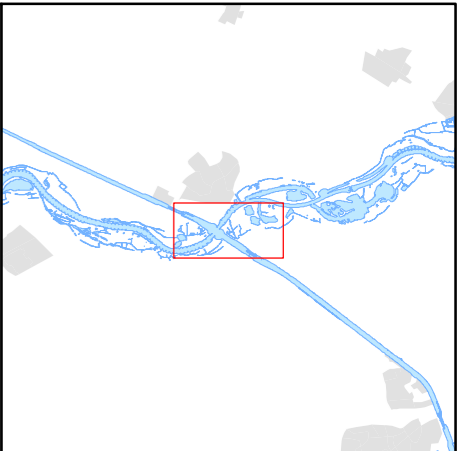
Kaartblad 65

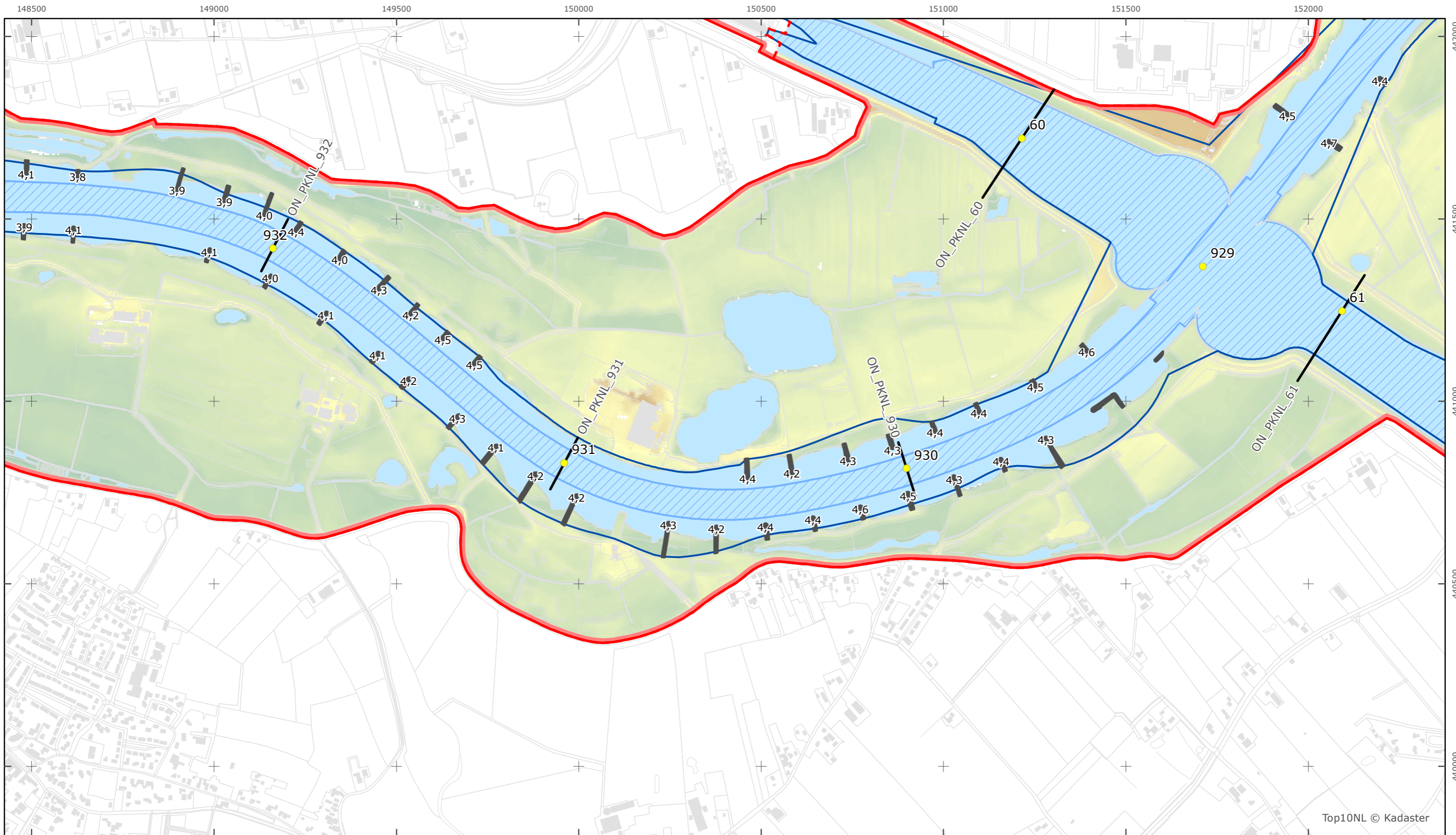
schaal 1:10.000 (A3)

Legenda
Bodemhoogte
 Hoog

 Laag

Overige legenda-eenheden op blad 'overkoepelende legenda'





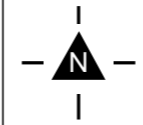
Top10NL © Kadaster



Legger Rijkswaterstaatswerken Waterwet - bovenaanzicht
 Pannerdensch Kanaal - Nederrijn - Lek

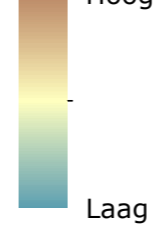
Rijkswaterstaat Oost-Nederland
 Versie: 2.0
 Status: Definitief
 Datum: 13 oktober 2014

Kaartblad 66

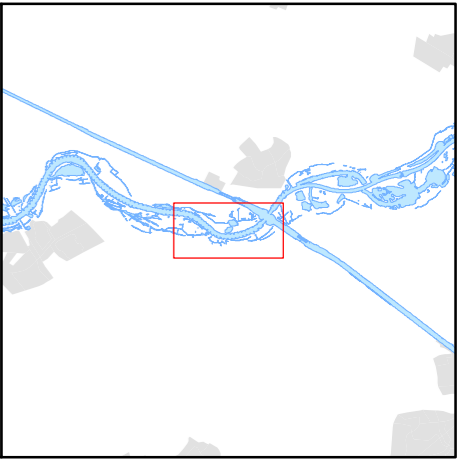


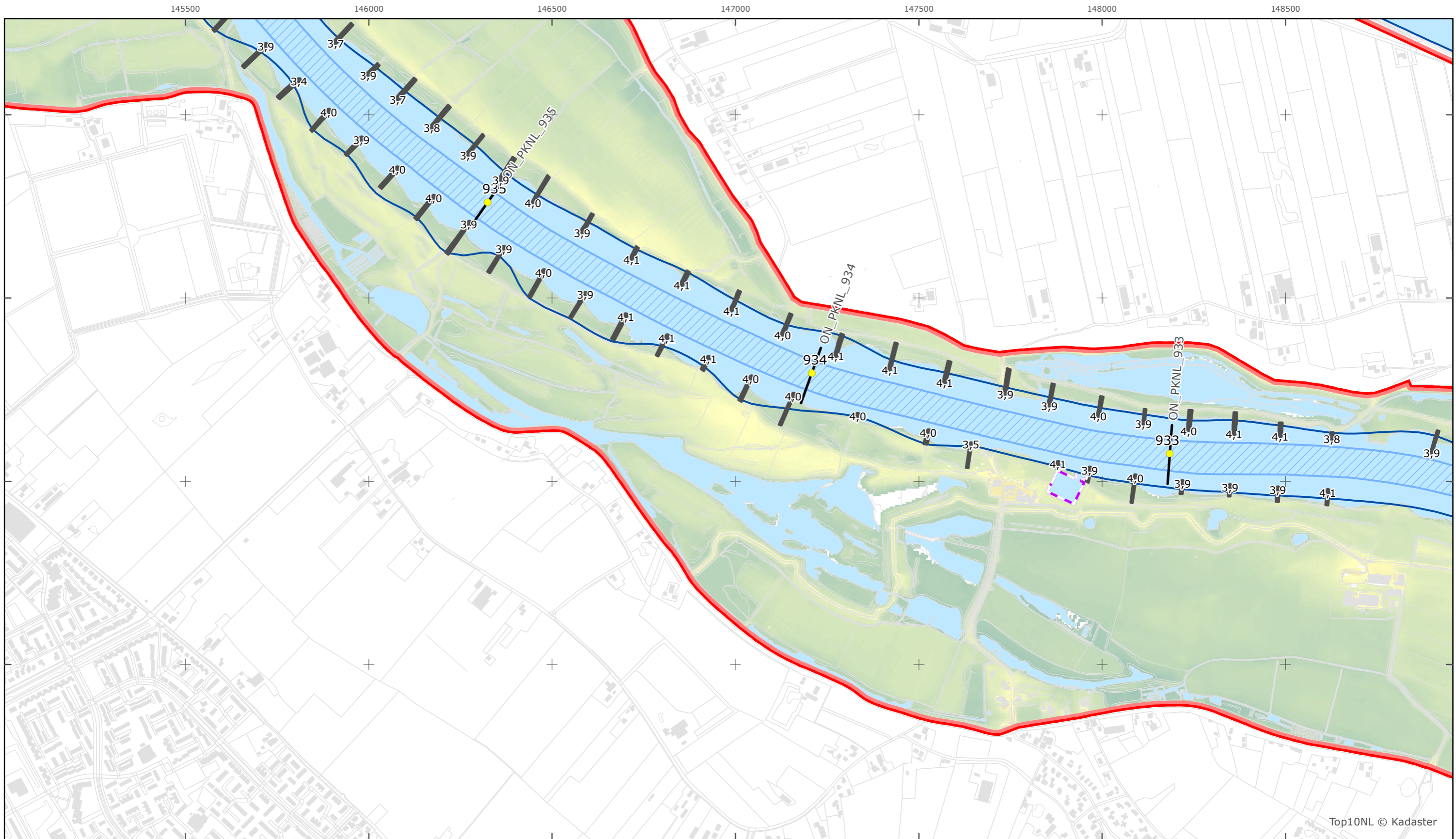
schaal 1:10.000 (A3)

Legenda
Bodemhoogte



Overige legenda-eenheden op blad 'overkoepelende legenda'





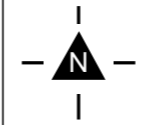
Top10NL © Kadaster



Legger Rijkswaterstaatswerken Waterwet - bovenaanzicht
Pannerdensch Kanaal - Nederrijn - Lek

Rijkswaterstaat Oost-Nederland
 Versie: 2.0
 Status: Definitief
 Datum: 13 oktober 2014

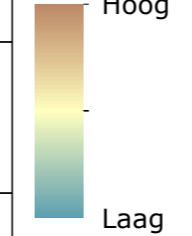
Kaartblad 67



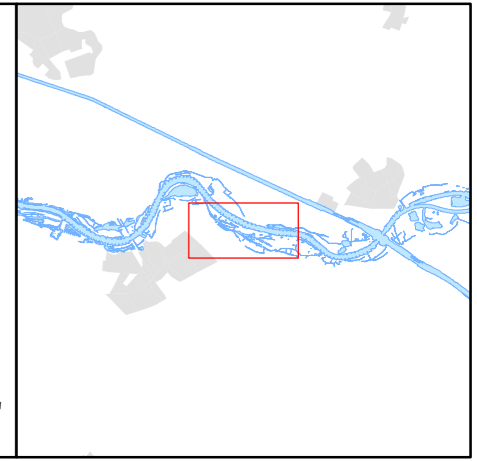
schaal 1:10.000 (A3)

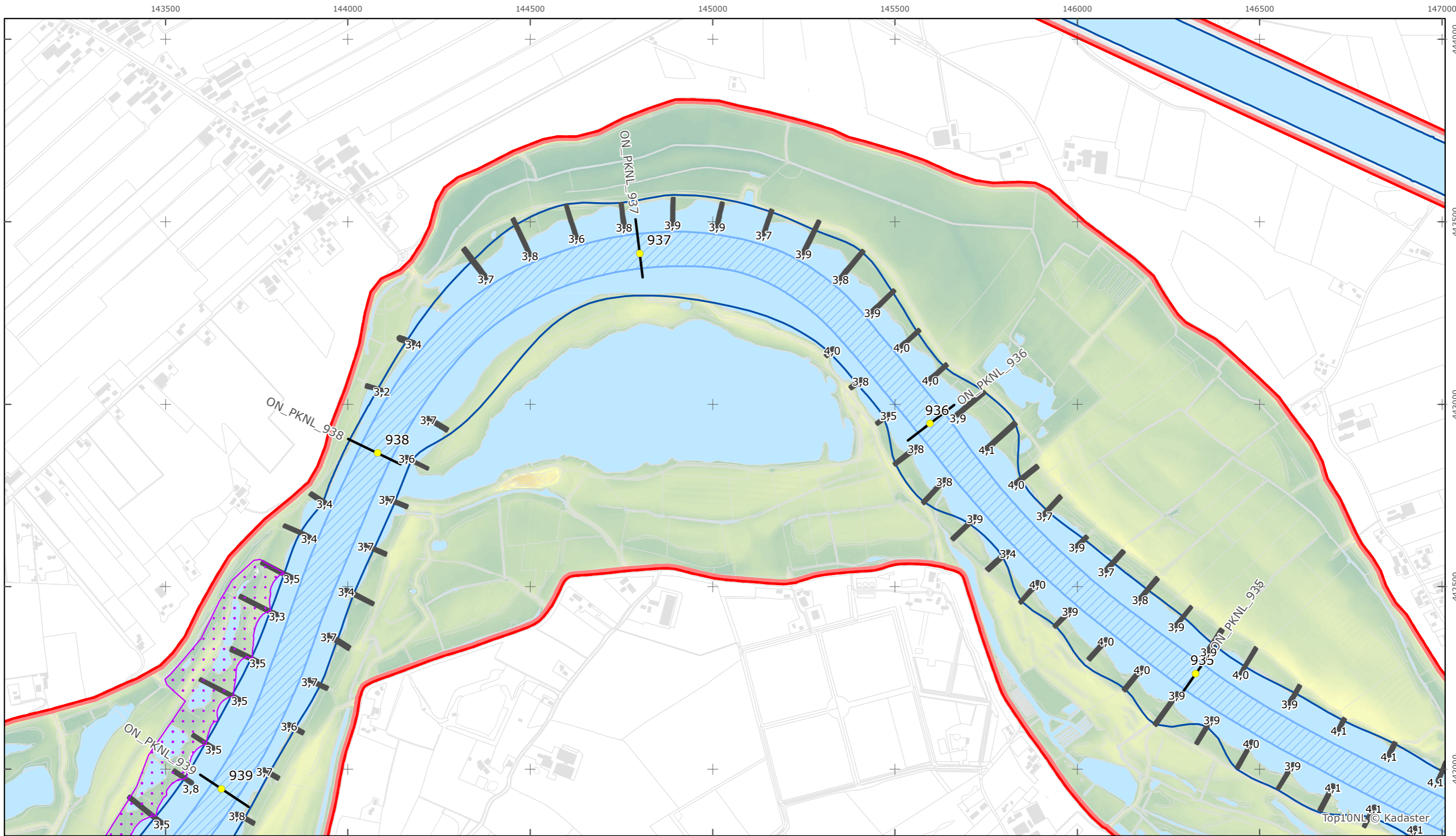
Legenda

Bodemhoogte



Overige legenda-eenheden op blad 'overkoepelende legenda'





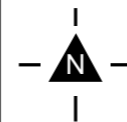
Legger Rijkswaterstaatswerken Waterwet - bovenaanzicht

Pannerdensch Kanaal - Nederrijn - Lek

Rijkswaterstaat Oost-Nederland

Versie: 2.0
 Status: Definitief
 Datum: 13 oktober 2014


Kaartblad 68



schaal 1:10.000 (A3)

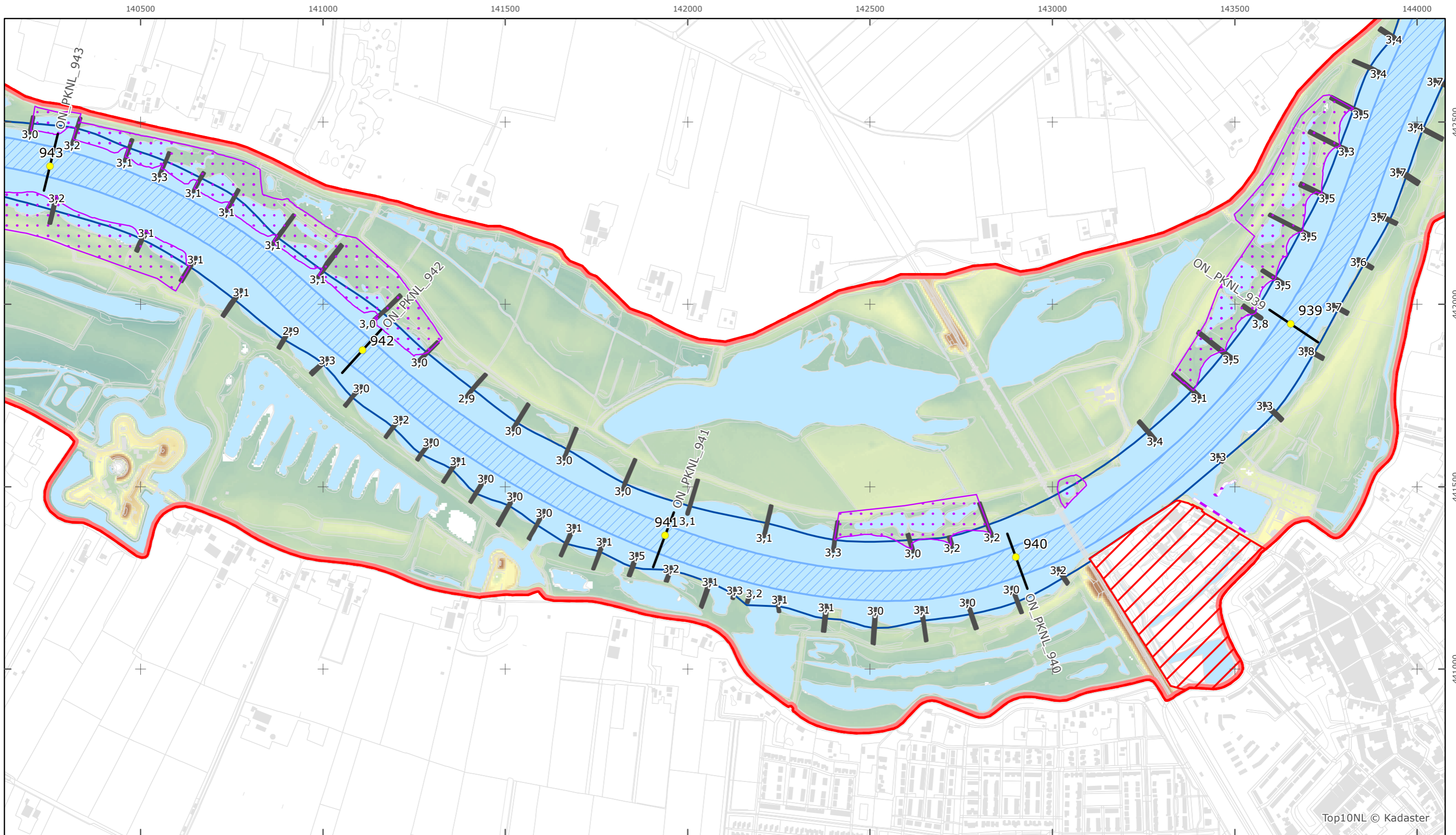
Legenda

Bodemhoogte



Overige legenda-eenheden op blad 'overkoepelende legenda'





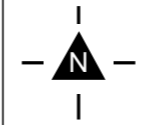
Top10NL © Kadaster



Legger Rijkswaterstaatswerken Waterwet - bovenaanzicht
 Pannerdensch Kanaal - Nederrijn - Lek

Rijkswaterstaat Oost-Nederland
 Versie: 2.0
 Status: Definitief
 Datum: 13 oktober 2014

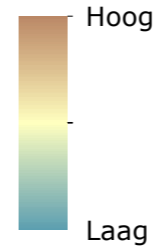
Kaartblad 69



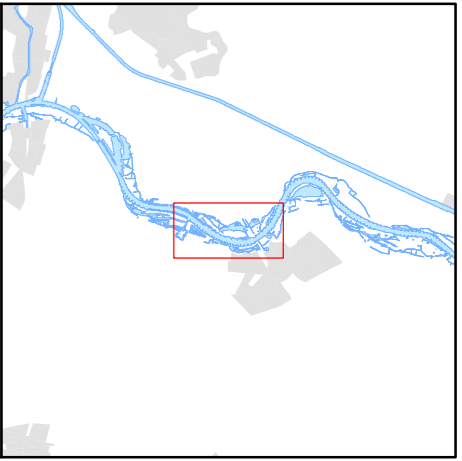
schaal 1:10.000 (A3)

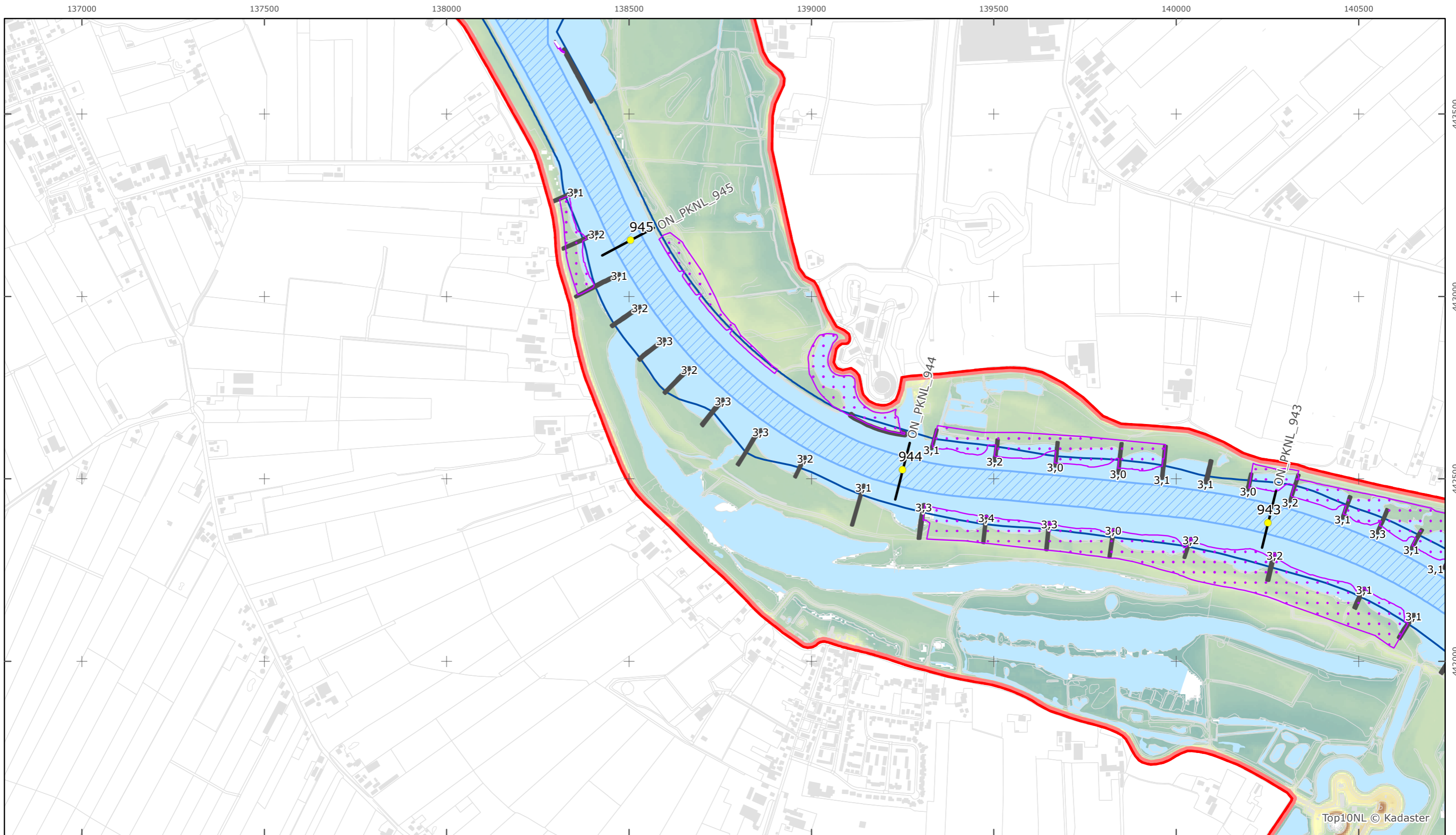
Legenda

Bodemhoogte



Overige legenda-eenheden op blad 'overkoepelende legenda'





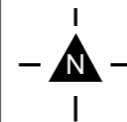
Legger Rijkswaterstaatswerken Waterwet - bovenaanzicht

Pannerdensch Kanaal - Nederrijn - Lek

Rijkswaterstaat Oost-Nederland

Versie: 2.0
 Status: Definitief
 Datum: 13 oktober 2014


Kaartblad 70



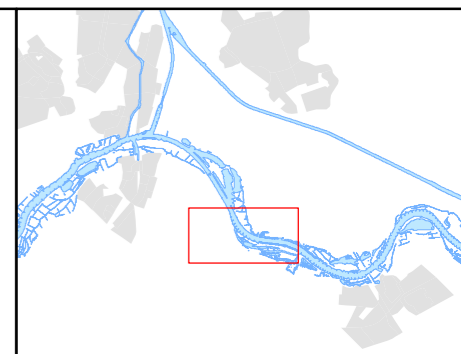
schaal 1:10.000 (A3)

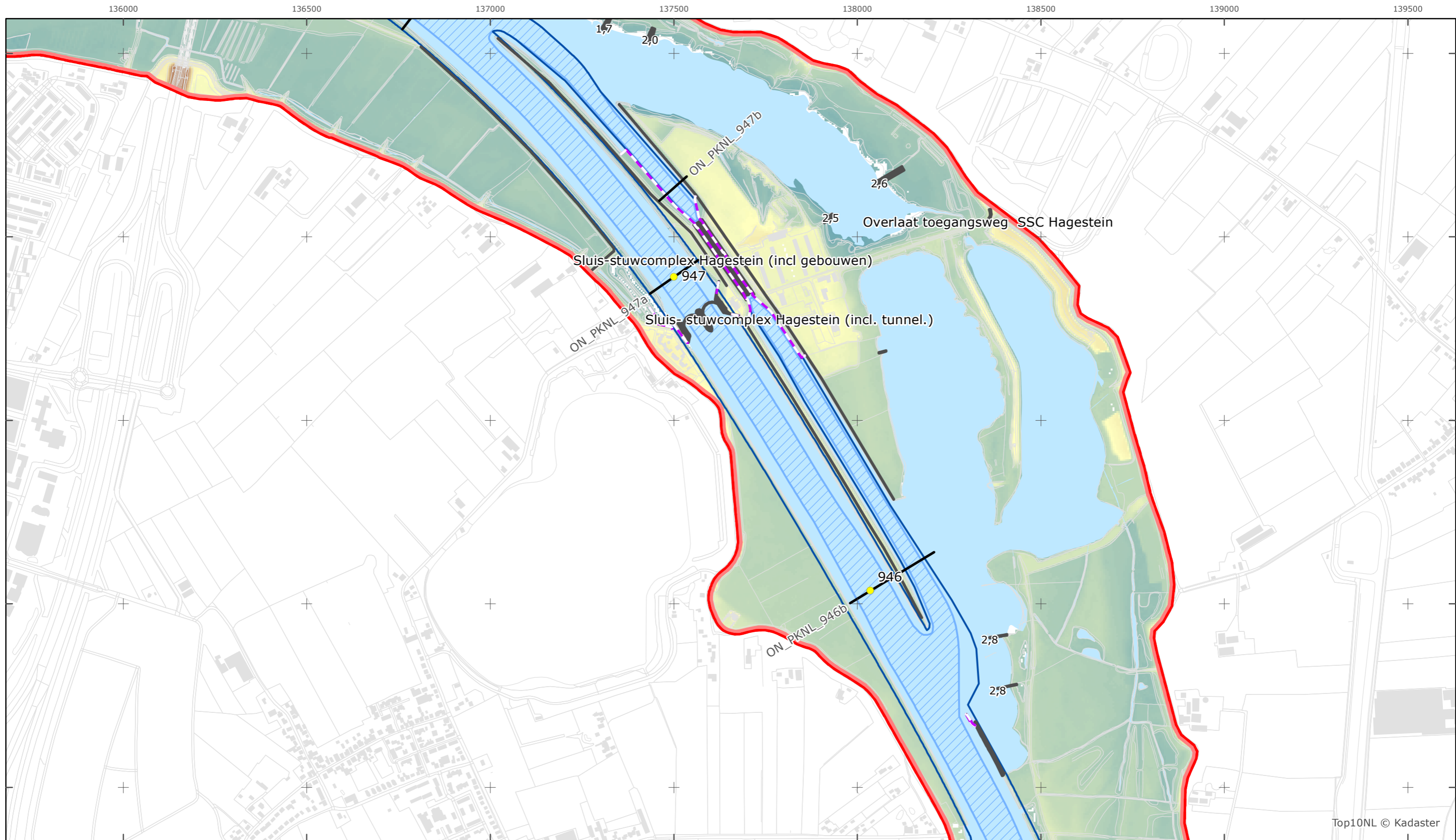
Legenda

Bodemhoogte



Overige legenda-eenheden op blad 'overkoepelende legenda'



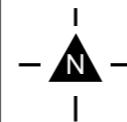


Legger Rijkswaterstaatswerken Waterwet - bovenaanzicht
 Pannerdensch Kanaal - Nederrijn - Lek

Rijkswaterstaat Oost-Nederland

Versie: 2.0
 Status: Definitief
 Datum: 13 oktober 2014


Kaartblad 71



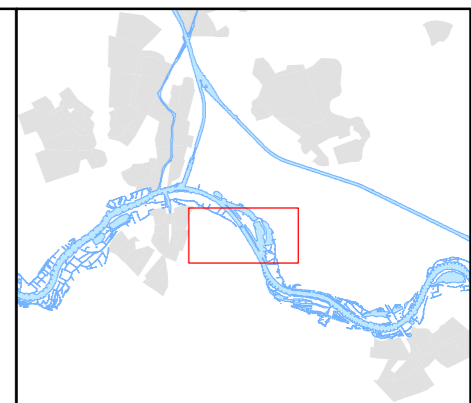
schaal 1:10.000 (A3)

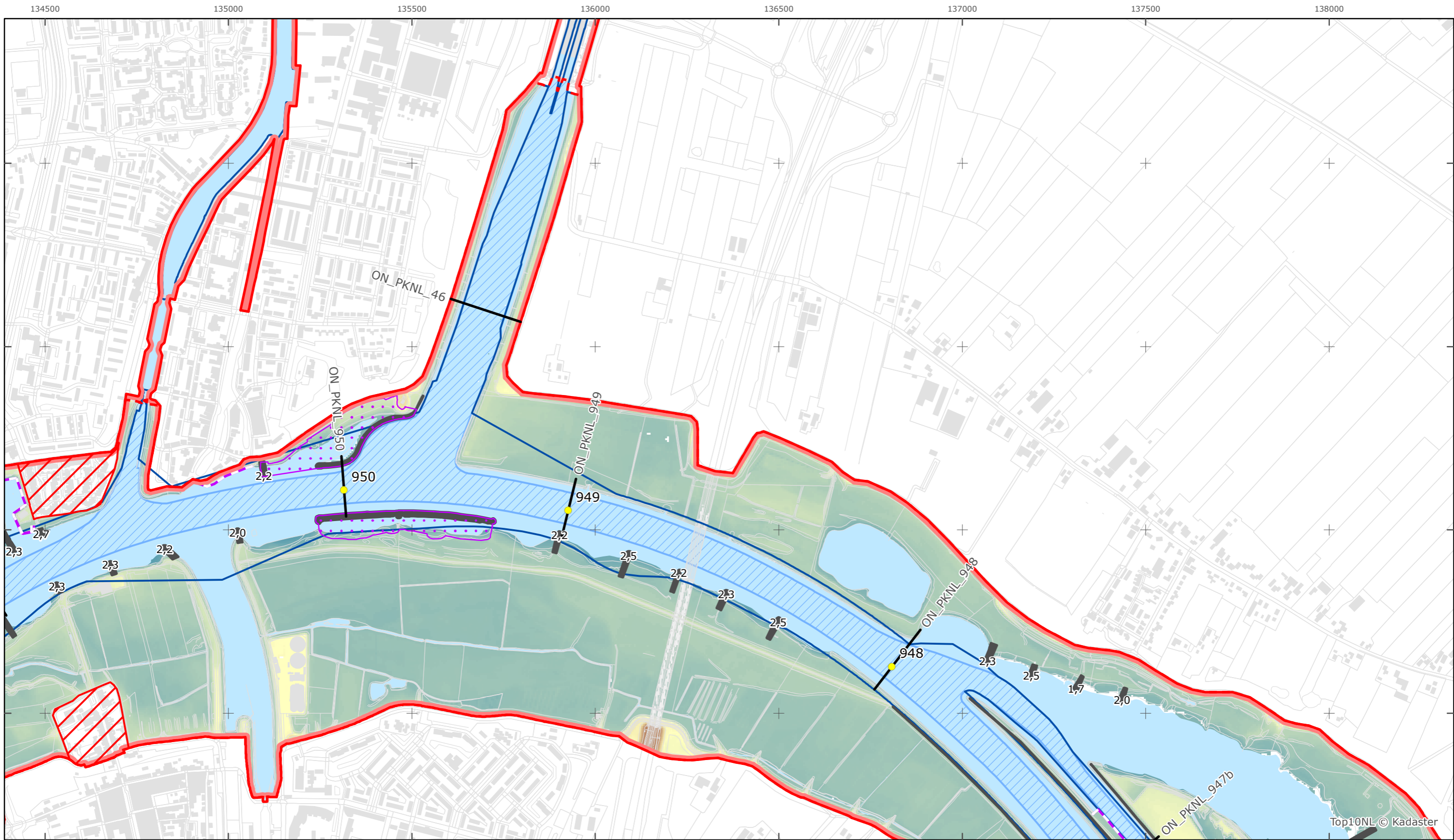
Legenda

Bodemhoogte



Overige legenda-eenheden op blad 'overkoepelende legenda'



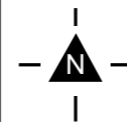


Legger Rijkswaterstaatswerken Waterwet - bovenaanzicht
 Pannerdensch Kanaal - Nederrijn - Lek

Rijkswaterstaat Oost-Nederland

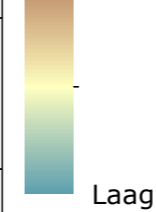
Versie: 2.0
 Status: Definitief
 Datum: 13 oktober 2014

Kaartblad 72

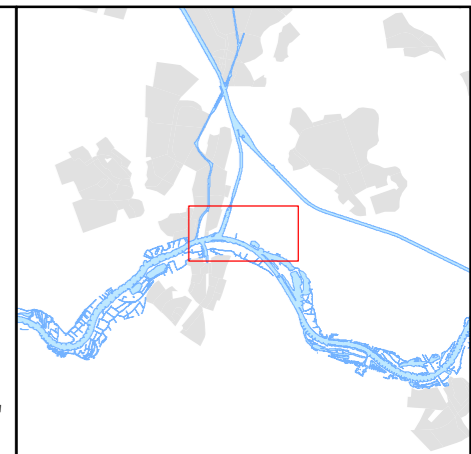


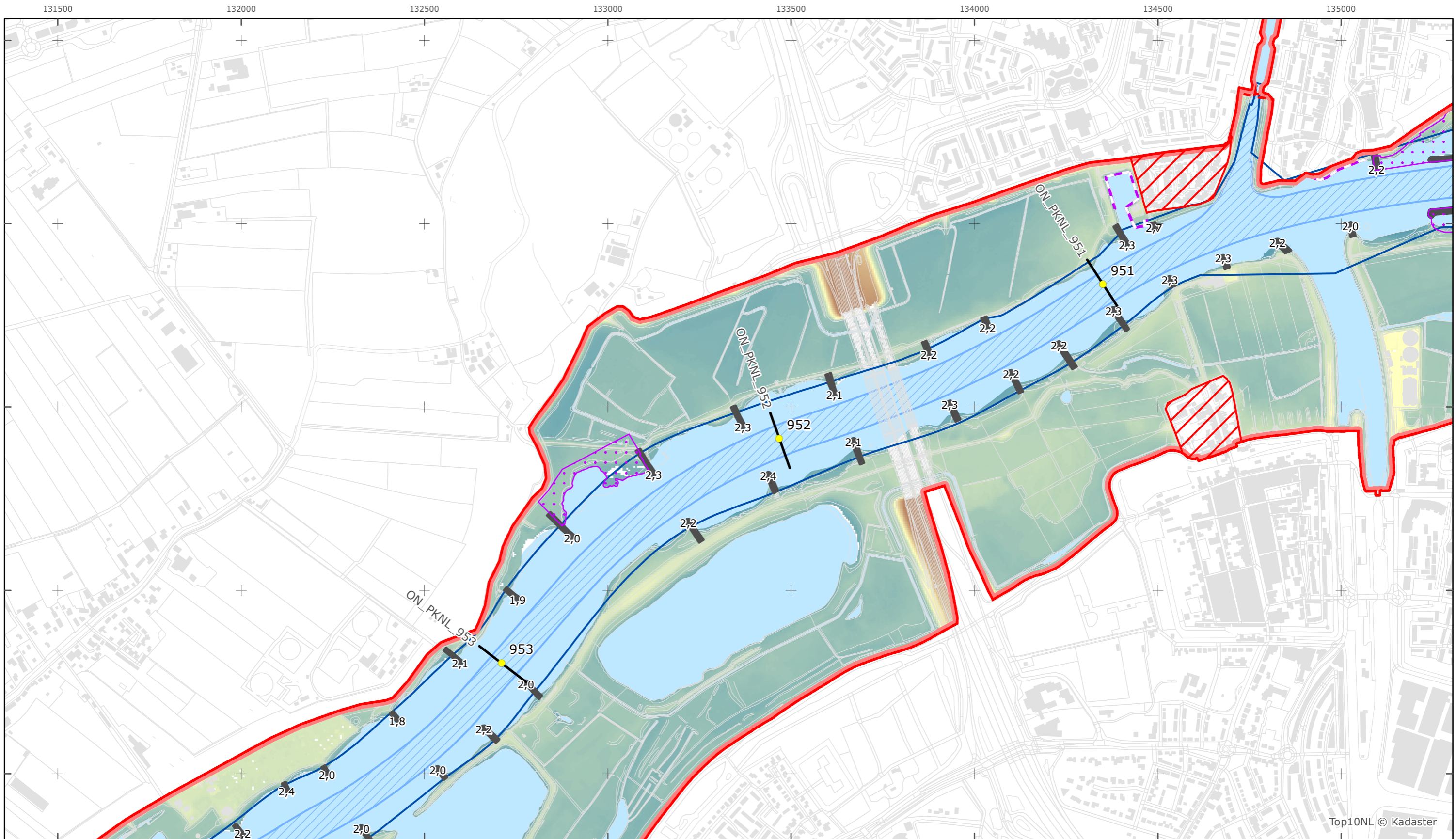
schaal 1:10.000 (A3)

Legenda
Bodemhoogte
 Hoog



Overige legenda-eenheden op blad 'overkoepelende legenda'



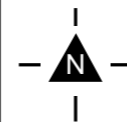


Legger Rijkswaterstaatswerken Waterwet - bovenaanzicht
 Pannerdensch Kanaal - Nederrijn - Lek

Rijkswaterstaat Oost-Nederland


Versie: 2.0
 Status: Definitief
 Datum: 13 oktober 2014

Kaartblad 73

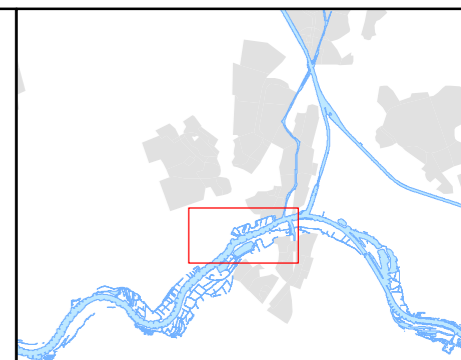


schaal 1:10.000 (A3)

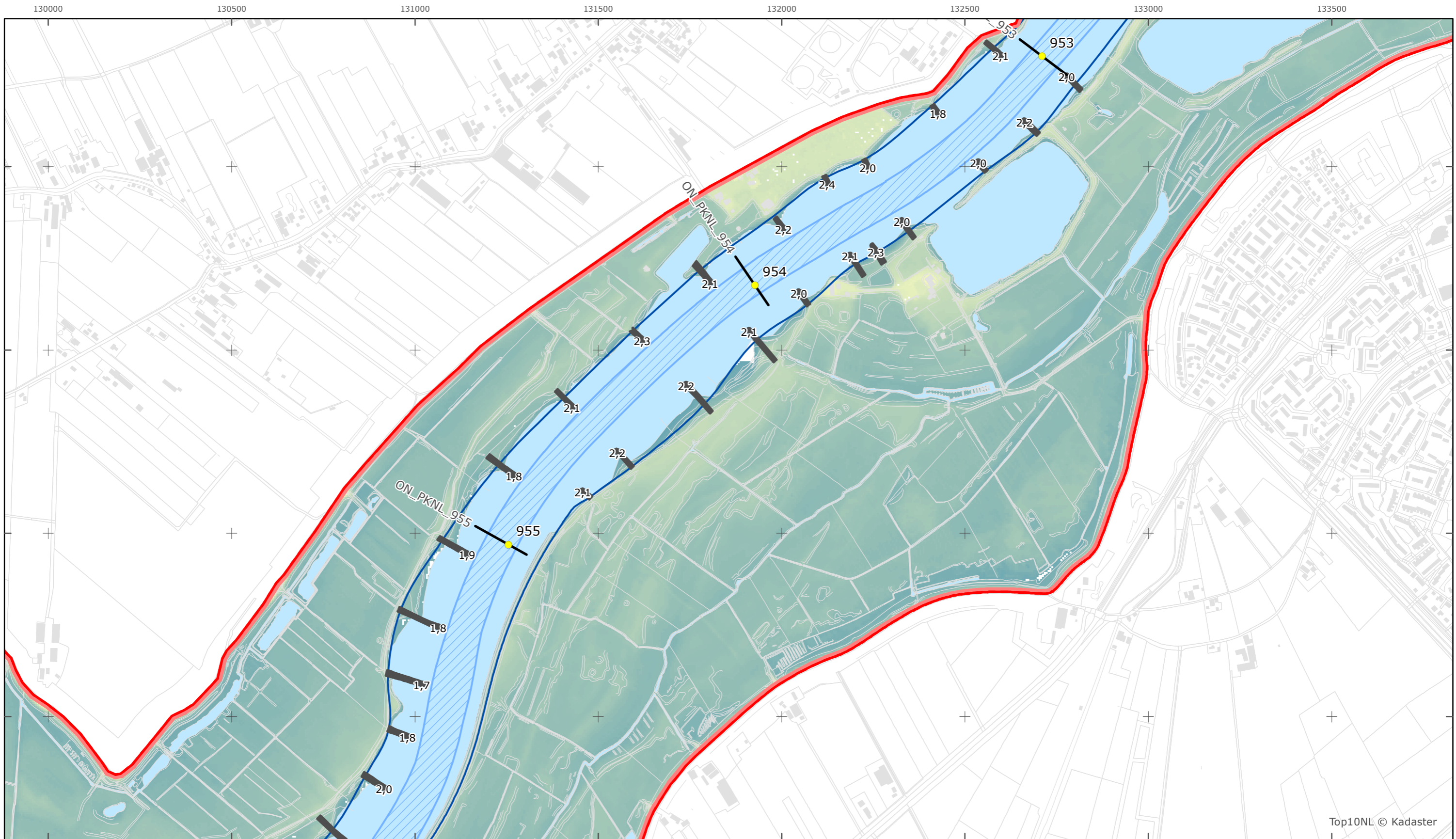
Legenda
Bodemhoogte
 Hoog



Overige legenda-eenheden op blad 'overkoepelende legenda'



Top10NL © Kadaster



Top10NL © Kadaster



Legger Rijkswaterstaatswerken Waterwet - bovenaanzicht
 Pannerdensch Kanaal - Nederrijn - Lek

Rijkswaterstaat Oost-Nederland
 Versie: 2.0
 Status: Definitief
 Datum: 13 oktober 2014

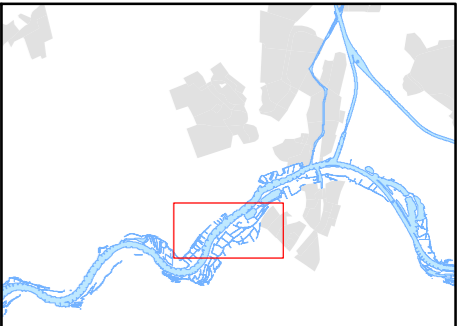
Kaartblad 74

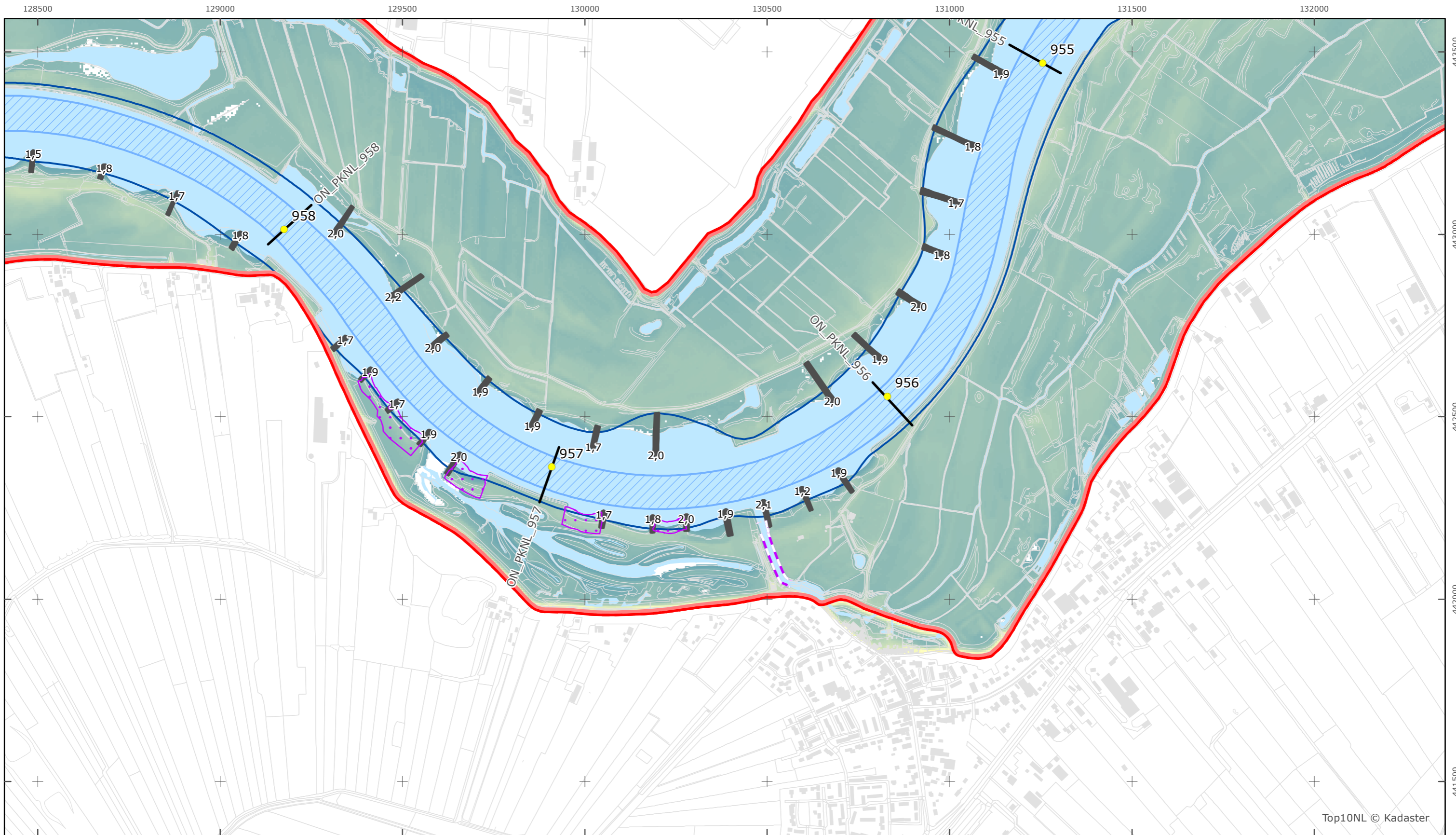
schaal 1:10.000 (A3)

Legenda
Bodemhoogte
 Hoog

 Laag

Overige legenda-eenheden op blad 'overkoepelende legenda'





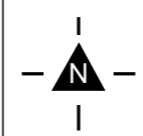
Top10NL © Kadaster



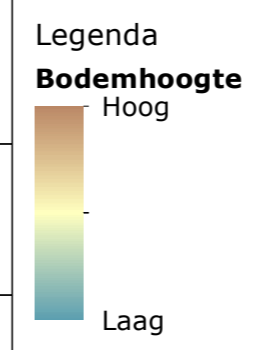
Legger Rijkswaterstaatswerken Waterwet - bovenaanzicht
 Pannerdensch Kanaal - Nederrijn - Lek

Rijkswaterstaat Oost-Nederland
 Versie: 2.0
 Status: Definitief
 Datum: 13 oktober 2014

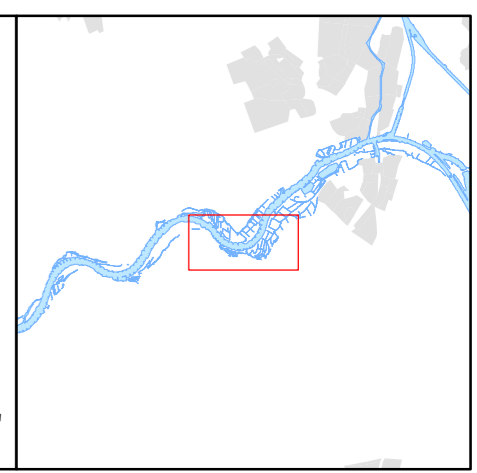
Kaartblad 75

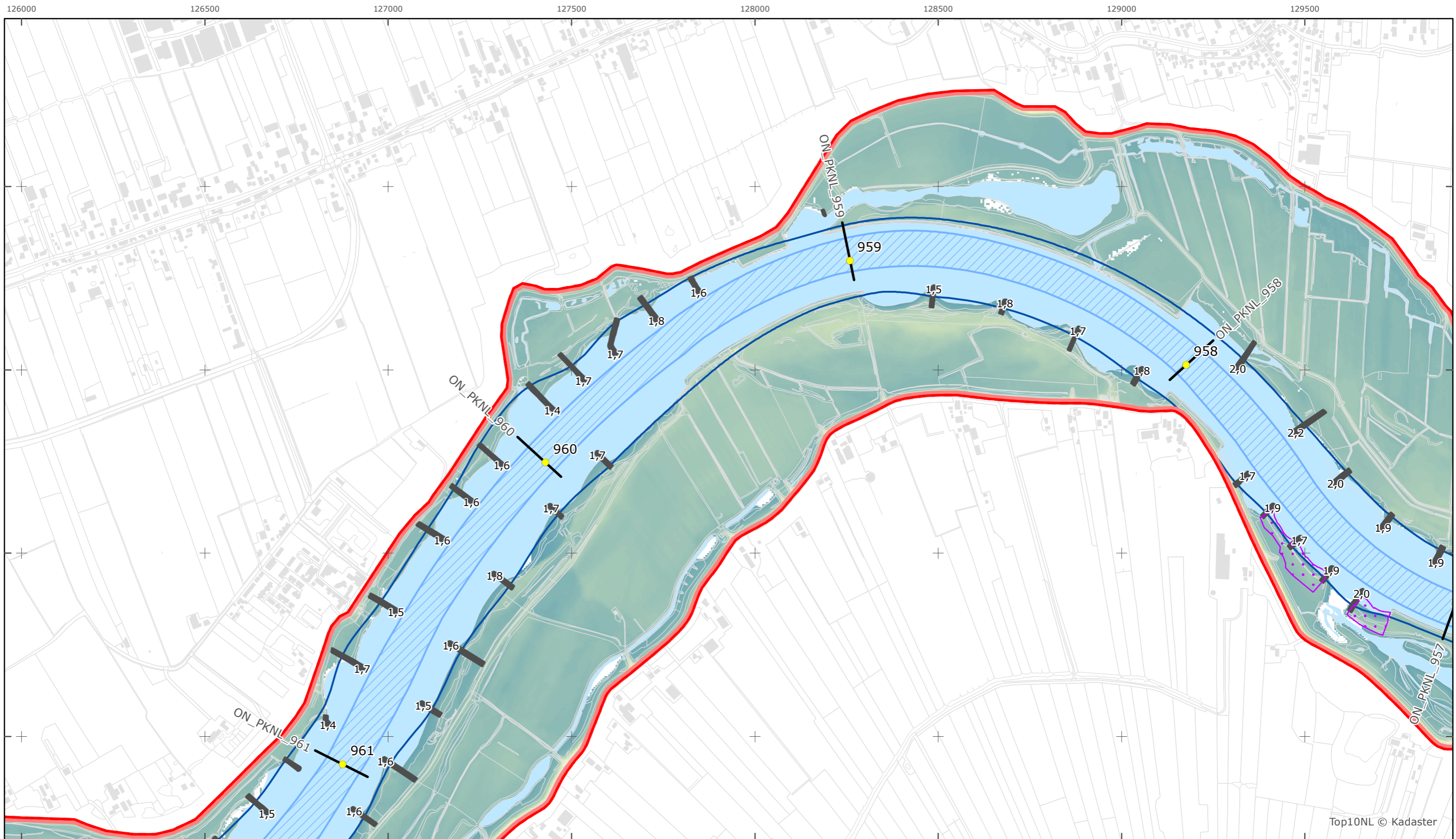


schaal 1:10.000 (A3)



Overige legenda-eenheden op blad 'overkoepelende legenda'





Top10NL © Kadaster



Legger Rijkswaterstaatswerken Waterwet - bovenaanzicht
 Pannerdensch Kanaal - Nederrijn - Lek

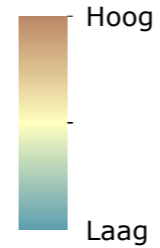
Rijkswaterstaat Oost-Nederland
 Versie: 2.0
 Status: Definitief
 Datum: 13 oktober 2014

Kaartblad 76

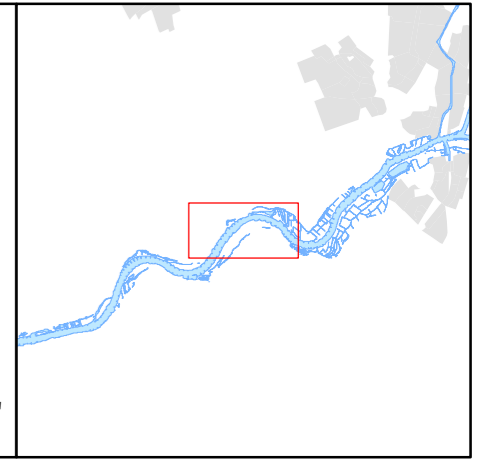


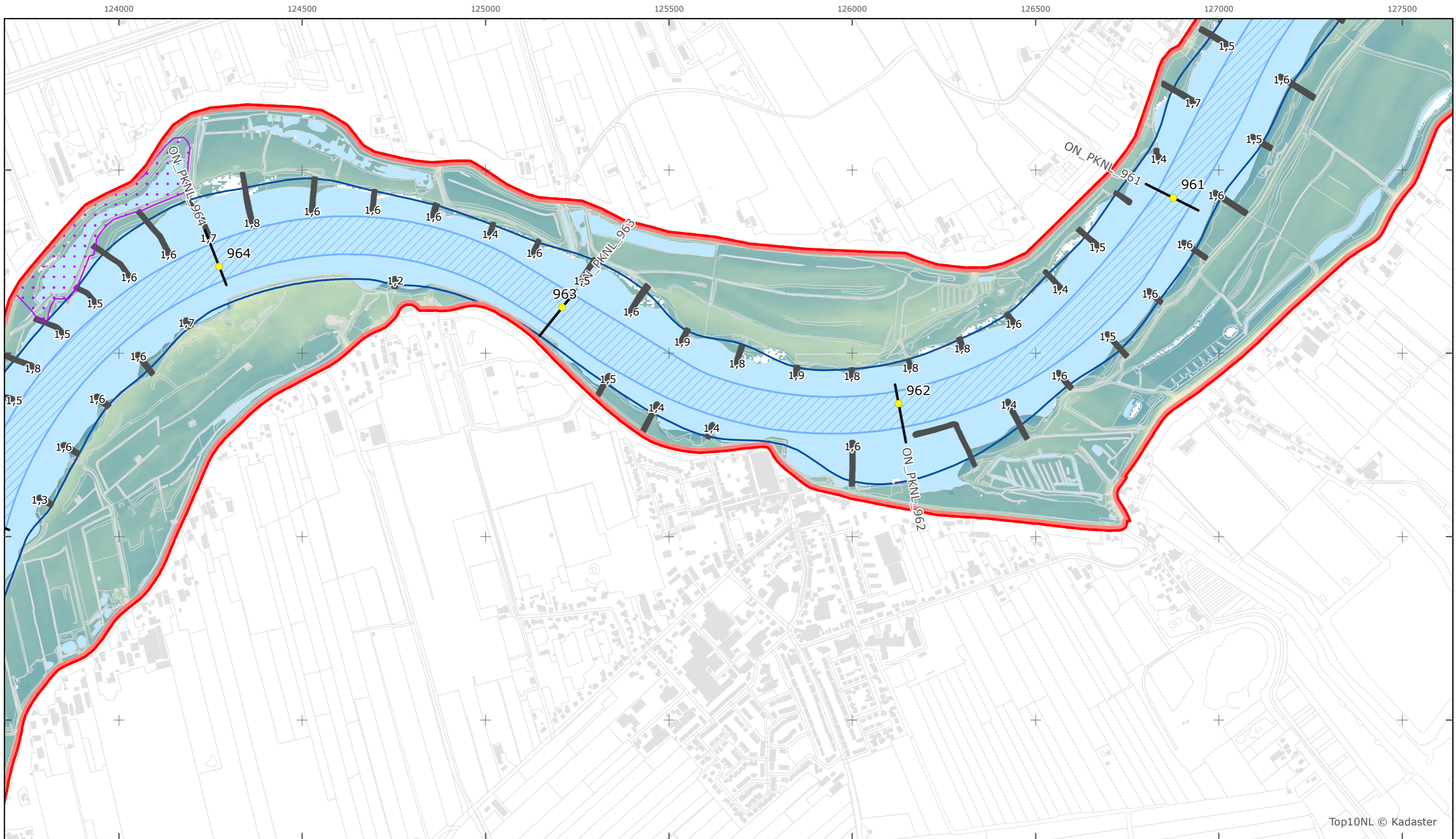
schaal 1:10.000 (A3)

Legenda
Bodemhoogte



Overige legenda-eenheden op blad 'overkoepelende legenda'





Legger Rijkswaterstaatswerken Waterwet - bovenaanzicht
 Pannerdensch Kanaal - Nederrijn - Lek

Rijkswaterstaat Oost-Nederland
 Versie: 2.0
 Status: Definitief
 Datum: 13 oktober 2014

Kaartblad 77

schaal 1:10.000 (A3)

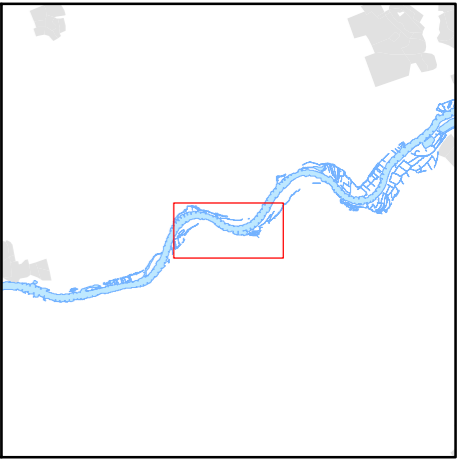
Legenda

Bodemhoogte

Hoog

Laag

Overige legenda-eenheden op blad 'overkoepelende legenda'





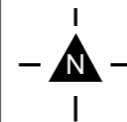
Legger Rijkswaterstaatswerken Waterwet - bovenaanzicht

Pannerdensch Kanaal - Nederrijn - Lek

Rijkswaterstaat Oost-Nederland

Versie: 2.0
 Status: Definitief
 Datum: 13 oktober 2014


Kaartblad 78



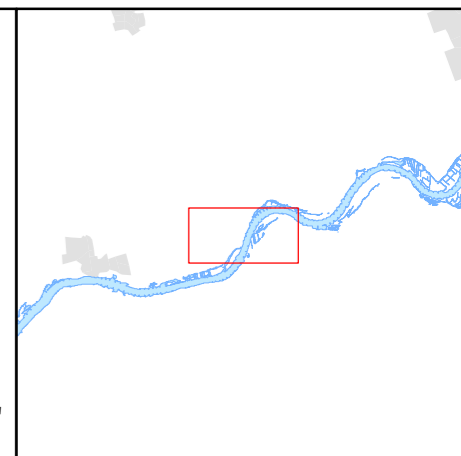
schaal 1:10.000 (A3)

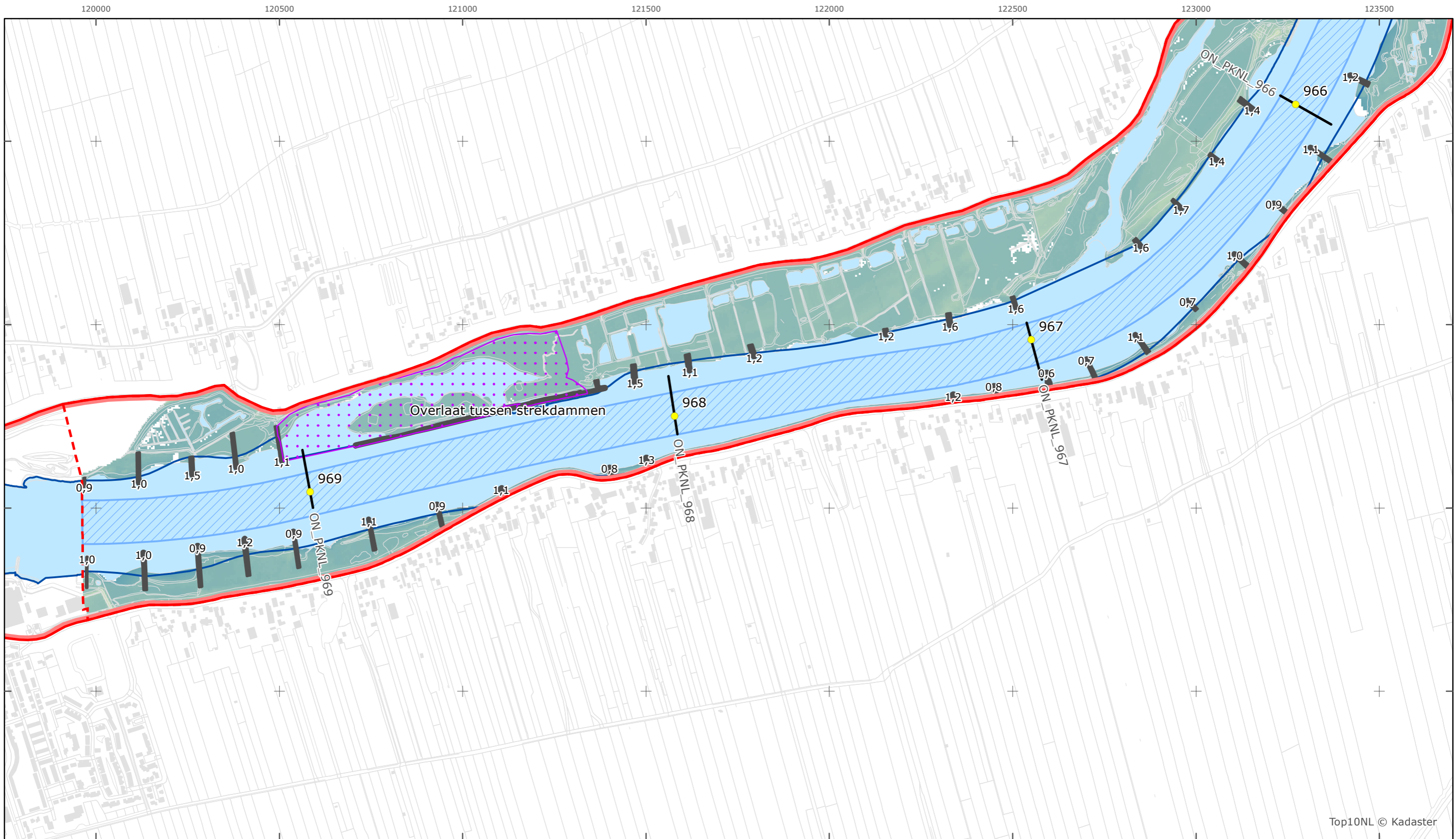
Legenda

Bodemhoogte



Overige legenda-eenheden op blad 'overkoepelende legenda'





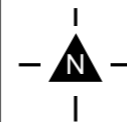
Legger Rijkswaterstaatswerken Waterwet - bovenaanzicht

Pannerdensch Kanaal - Nederrijn - Lek

Rijkswaterstaat Oost-Nederland

Versie: 2.0
 Status: Definitief
 Datum: 13 oktober 2014


Kaartblad 79



schaal 1:10.000 (A3)

Legenda

Bodemhoogte



Overige legenda-eenheden op blad 'overkoepelende legenda'

