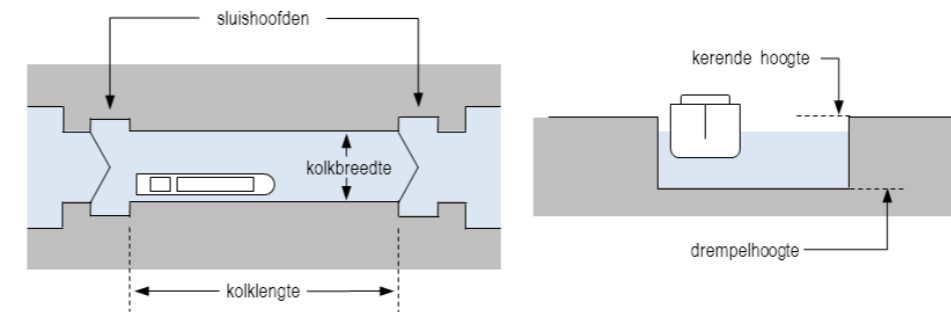




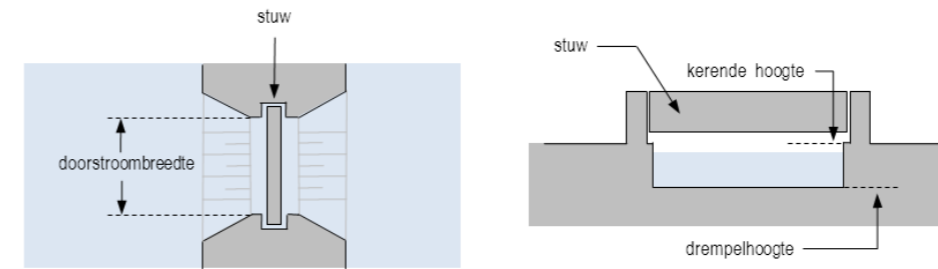
Soort kunstwerk: Schutsluis
RWS-dienst: Rijkswaterstaat Oost-Nederland
Waterlichaam: Pannerdensch Kanaal - Nederrijn - Lek



Naam	BeheerObjectCode	Kerende hoogte [m NAP]	Drempelhoogte [m NAP]	Kolklengthe [m]	Kolkbreedte [m]	Opmerkingen
Sluis- stuwcomplex Amerongen (incl. gebouwen)	RL2.KS.-.922,070	niet van toepassing	- 1.0	260.0	18.0	-
Sluis- stuwcomplex Driel (incl. gebouwen)	RL2.KS.R.891,160	niet van toepassing	2.4	260.0	18.0	-
Sluis-stuwcomplex Hagestein (incl. gebouwen)	RL3.KS.L.945,860	niet van toepassing	- 3.7	220.0	18.0	-



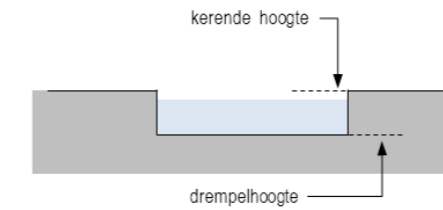
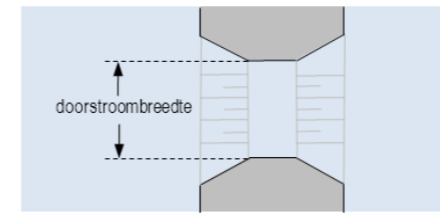
Soort kunstwerk: Stuw
RWS-dienst: Rijkswaterstaat Oost-Nederland
Waterlichaam: Pannerdensch Kanaal - Nederrijn - Lek



Naam	BeheerObjectCode	Type	Kerende hoogte [m NAP]	Drempelhoogte [m NAP]	Doorstroombreedte [m]	Opmerkingen
Sluis- stuwcomplex Driel (incl. tunnel)	RL2.KW.-.891,430	Beweegbaar	niet van toepassing	- 1.3	96.0	Inclusief vispassage
Sluis- stuwcomplex Amerongen (incl. tunnel)	RL2.KW.-.922,280	Beweegbaar	niet van toepassing	- 2.0	96.0	Inclusief vispassage
Sluis- stuwcomplex Hagestein (incl. tunnel.)	RL3.KW.-.946,820	Beweegbaar	niet van toepassing	- 4.5	96.0	Inclusief vispassage□□



Soort kunstwerk: Waterreguleringswerk
RWS-dienst: Rijkswaterstaat Oost-Nederland
Waterlichaam: Pannerdensch Kanaal - Nederrijn - Lek



Naam	BeheerObjectCode	Type	Kerende hoogte [m NAP]	Drempelhoogte [m NAP]	Doorstroombreedte [m]	Maximale capaciteit [m3/s]	Opmerkingen
Overlaat Pannerden / Rijksdijk	RL1.KR.R.869,270	Overlaat	Niet van toepassing	13.25	110.0	Niet van toepassing	-
Overlaat zuidoever Driel (boven)	RL2.KR.L.890,105	Overlaat	Niet van toepassing	10.7	130.0	Niet van toepassing	-
Overlaat zuidoever Driel (beneden)	RL2.KR.L.891,605	Overlaat	Niet van toepassing	10.55	60.0	Niet van toepassing	-
Overlaat toegangsweg SSC Driel	RL2.KR.L.892,445	Overlaat	Niet van toepassing	12.45	74.0	Niet van toepassing	-
Overlaat Zuidzijde SSC Amerongen	RL2.KR.L.921,205	Overlaat	Niet van toepassing	7.3	250.0	Niet van toepassing	-
Overlaat zuidoever Driel (midden)	RL2.KR.R.891,180	Overlaat	Niet van toepassing	10.3	107.0	Niet van toepassing	-
Overlaat toegangsweg SSC Hagestein	RL3.KR.R.946,900	Geen informatie	Niet van toepassing	4.9	55.0	Niet van toepassing	-
Overlaat tussen strekdammen	RL4.KR.R.968,190	Overlaat	Niet van toepassing	Niet van toepassing	44.0	Niet van toepassing	-



Kenmerken kribben

RWS-dienst: Rijkswaterstaat Oost-Nederland
Waterlichaam: Pannerdensch Kanaal - Nederrijn - Lek

Aantal kribben	Lengtebereik kribben [m]	Breedtebereik kribben [m]	Opmerkingen
931	2.1 - 16.2	2.8 - 120.1	47 objecten zonder lengte en breedte



Kenmerken stroomgeleidingsobjecten

RWS-dienst: Rijkswaterstaat Oost-Nederland
Waterlichaam: Pannerdensch Kanaal - Nederrijn - Lek

Aantal stroomgeleidingsobjecten	Lengtebereik stroomgeleidingsobjecten [m]	Breedtebereik stroomgeleidingsobjecten [m]	Opmerkingen
49	5.5 - 20.0	1.3 - 233.6	30 objecten zonder lengte en breedte