

Kenmerken dwarsprofielen oppervlaktewaterlichamen



Rijkswaterstaat  
Ministerie van Infrastructuur en Milieu

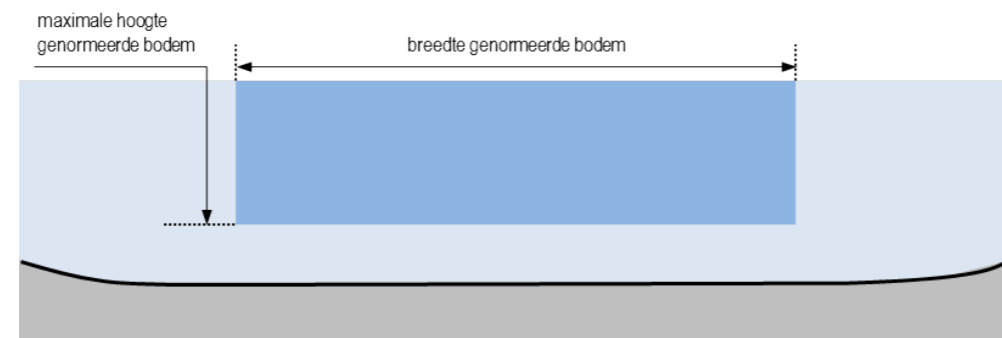
RWS-dienst: Rijkswaterstaat Oost-Nederland  
Waterlichaam: Zwarte Water

Identificatie	Type dwarsprofiel	Breedte genormeerde vaarweg [m]	Maximale bodemhoogte(-bereik) genormeerde vaarweg [m NAP]	Opmerkingen
ON_ZWWA_10	2	69.4	-4.0 tot -1.0	-
ON_ZWWA_11	2	49.5	-4.0 tot -1.0	-
ON_ZWWA_12	2	53.3	-4.0 tot -1.0	-
ON_ZWWA_13	2	43.0	-4.0 tot -1.0	-
ON_ZWWA_14	2	43.0	-4.0 tot -1.0	-
ON_ZWWA_15	2	43.0	-4.0 tot -1.0	-
ON_ZWWA_16	2	64.9	-4.0 tot -0.5	-
ON_ZWWA_17	2	67.1	-4.0 tot -0.5	-
ON_ZWWA_18	2	60.3	-4.0 tot -0.5	-
ON_ZWWA_19	2	62.4	-4.0 tot -0.5	-
ON_ZWWA_2	2	78.0	-4.0 tot -1.0	-
ON_ZWWA_20	2	62.5	-4.0 tot -0.5	-
ON_ZWWA_3	2	69.4	-4.0 tot -1.0	-
ON_ZWWA_4	2	43.0	-4.0 tot -1.0	-
ON_ZWWA_5	2	47.5	-4.0 tot -1.0	-
ON_ZWWA_6	2	55.9	-4.0 tot -1.0	-
ON_ZWWA_7	2	53.4	-4.0 tot -1.0	-
ON_ZWWA_8	2	49.2	-4.0 tot -1.0	-
ON_ZWWA_9	2	43.0	-4.0 tot -1.0	-

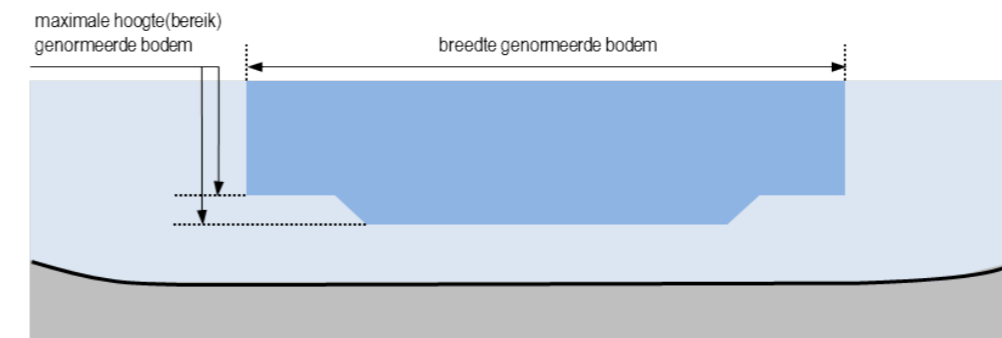


### Overzicht dwarsprofieltypen oppervlaktewaterlichamen

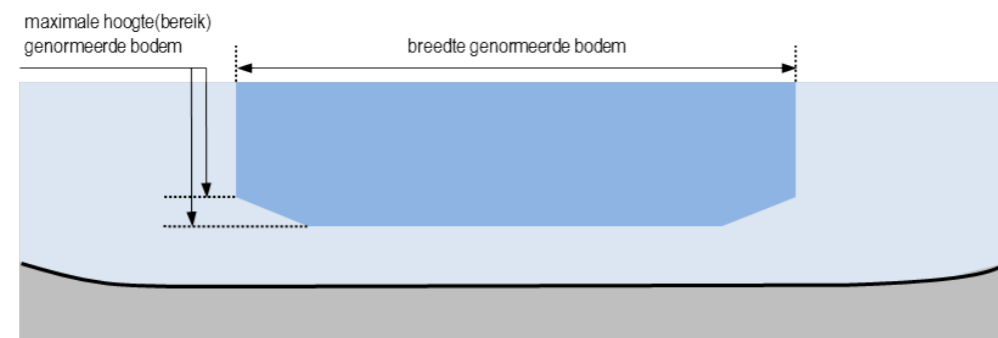
Dwarsprofieltype 1



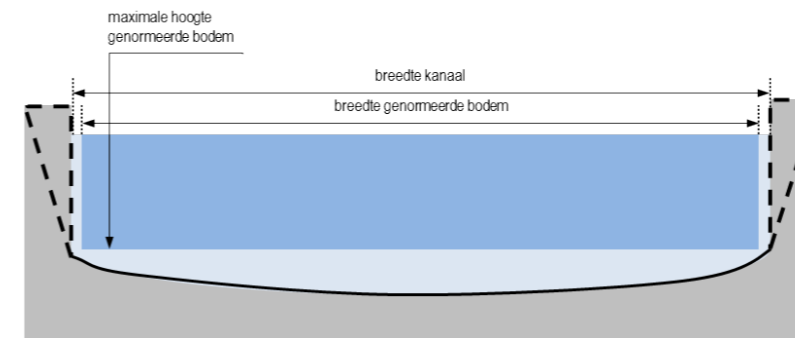
Dwarsprofieltype 3



Dwarsprofieltype 2



Dwarsprofieltype 4



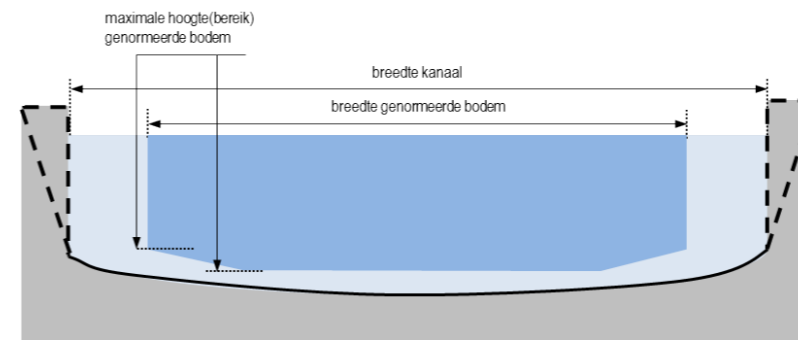


Overzicht dwarsprofieltypen oppervlaktewaterlichamen

Dwarsprofieltype 5



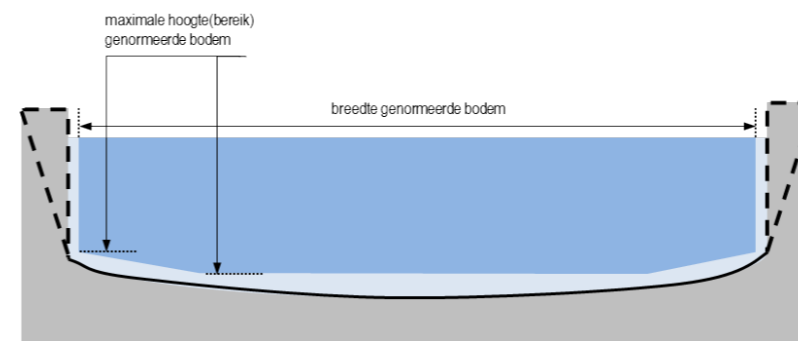
Dwarsprofieltype 7



Dwarsprofieltype 6



Dwarsprofieltype 8



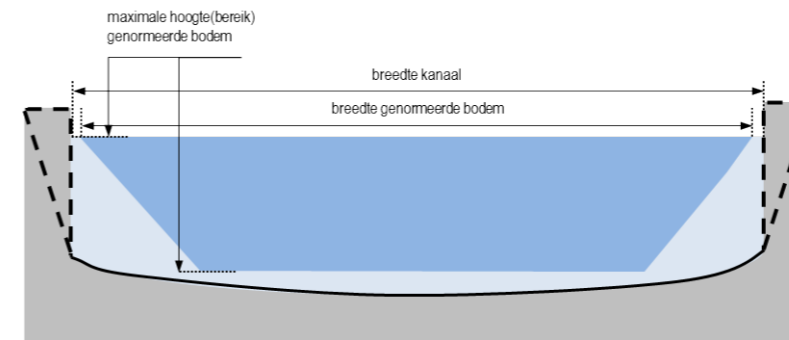


Overzicht dwarsprofieltypen oppervlaktewaterlichamen

Dwarsprofieltype 9



Dwarsprofieltype 11



Dwarsprofieltype 10



Dwarsprofieltype 12

