

Kenmerken dwarsprofielen oppervlaktewaterlichamen



Rijkswaterstaat
Ministerie van Infrastructuur en Milieu

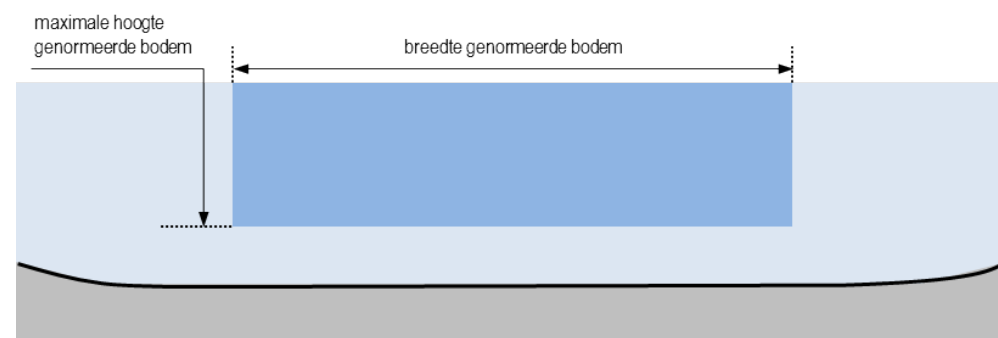
RWS-dienst: Rijkswaterstaat Oost-Nederland
Waterlichaam: Meppelerdiep

Identificatie	Type dwarsprofiel	Breedte genormeerde vaarweg [m]	Breedte kanaal [m]	Maximale bodemhoogte(-bereik) genormeerde vaarweg [m NAP]	Opmerkingen
ON_MEDI_1	5	51.2	52.2	-3.9 tot -0.9	-
ON_MEDI_2	5	47.0	47.0	-3.9 tot -0.9	-
ON_MEDI_3	7	58.1	66.2	-3.9 tot -0.9	-
ON_MEDI_4	7	52.1	74.1	-3.9 tot -0.9	-
ON_MEDI_5	7	48.8	63.2	-3.9 tot -0.9	-
ON_MEDI_6	5	47.0	50.5	-3.9 tot -0.9	-
ON_MEDI_7	5	47.2	52.1	-3.9 tot -0.9	-
ON_MEDI_8	5	48.8	53.7	-3.9 tot -0.9	-
ON_MEDI_9	7	47.4	53.5	-3.9 tot -0.9	-

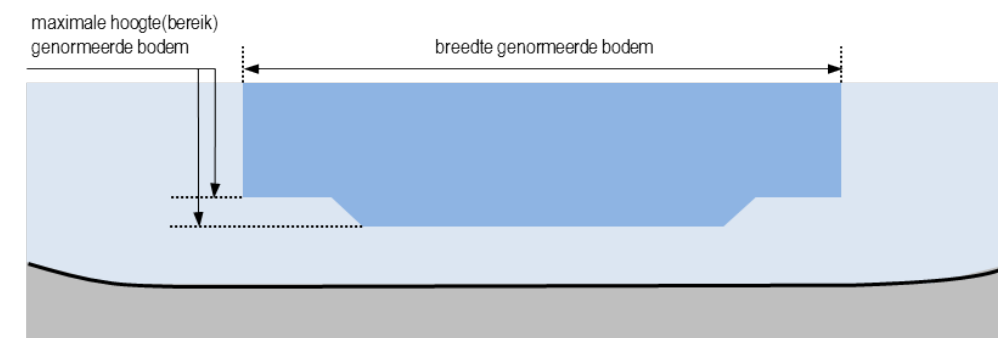


Overzicht dwarsprofieltypen oppervlaktewaterlichamen

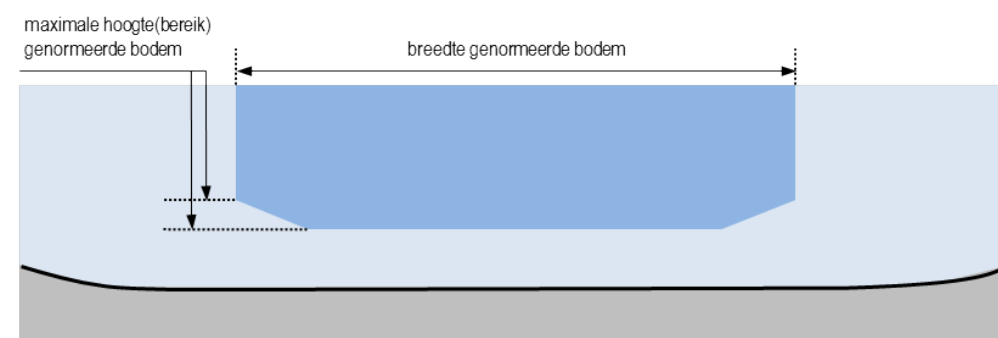
Dwarsprofieltype 1



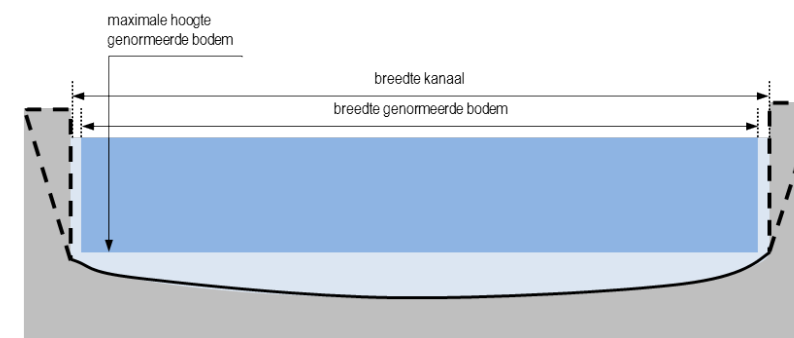
Dwarsprofieltype 3



Dwarsprofieltype 2



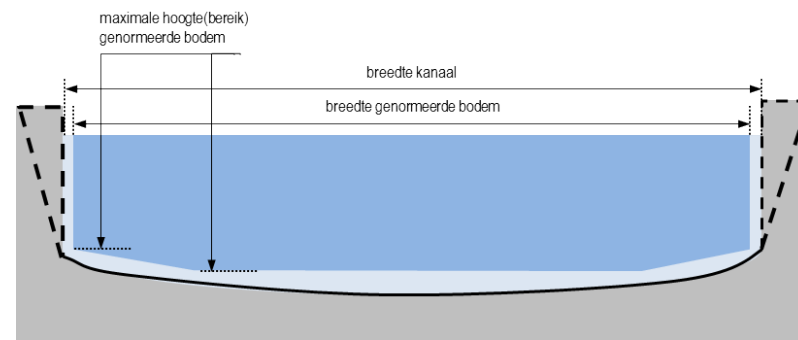
Dwarsprofieltype 4



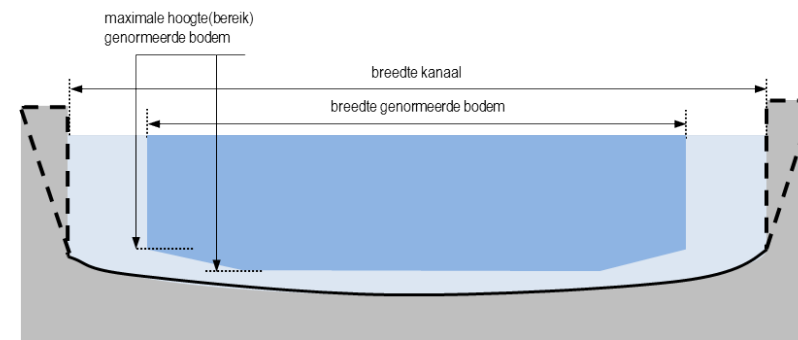


Overzicht dwarsprofieltypen oppervlaktewaterlichamen

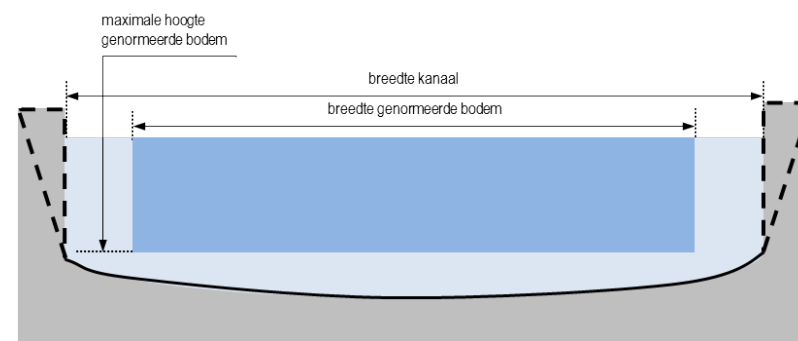
Dwarsprofieltype 5



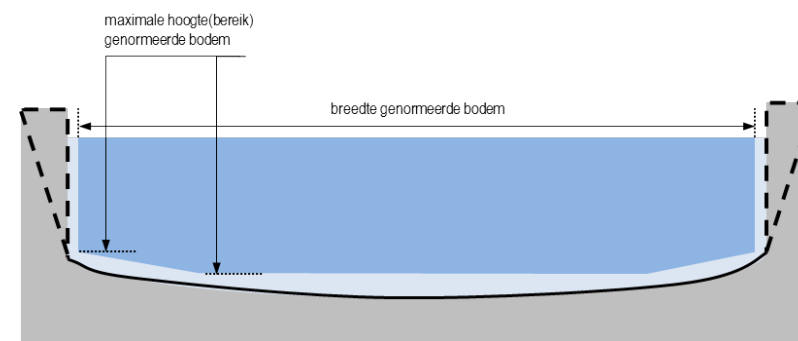
Dwarsprofieltype 7



Dwarsprofieltype 6



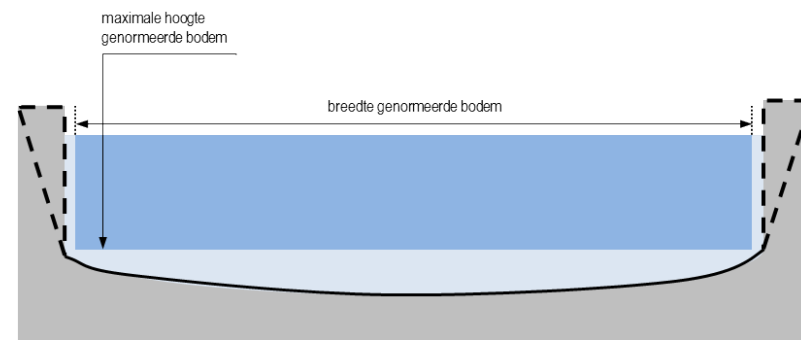
Dwarsprofieltype 8



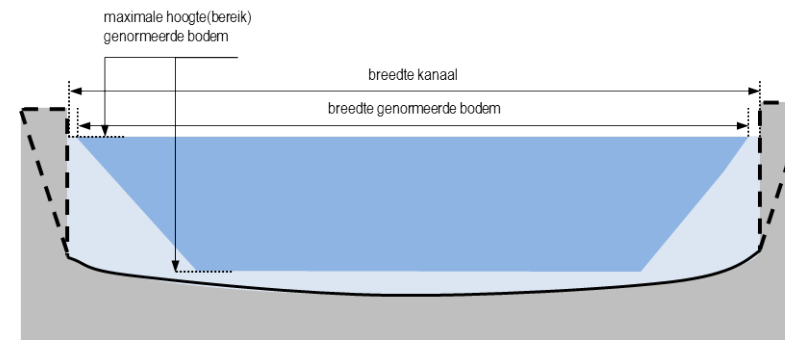


Overzicht dwarsprofieltypen oppervlaktewaterlichamen

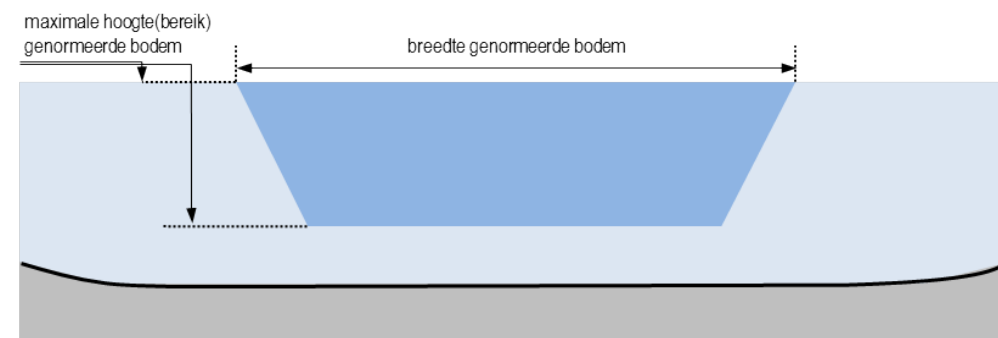
Dwarsprofieltype 9



Dwarsprofieltype 11



Dwarsprofieltype 10



Dwarsprofieltype 12

