

Kenmerken dwarsprofielen oppervlaktewaterlichamen



Rijkswaterstaat  
Ministerie van Infrastructuur en Milieu

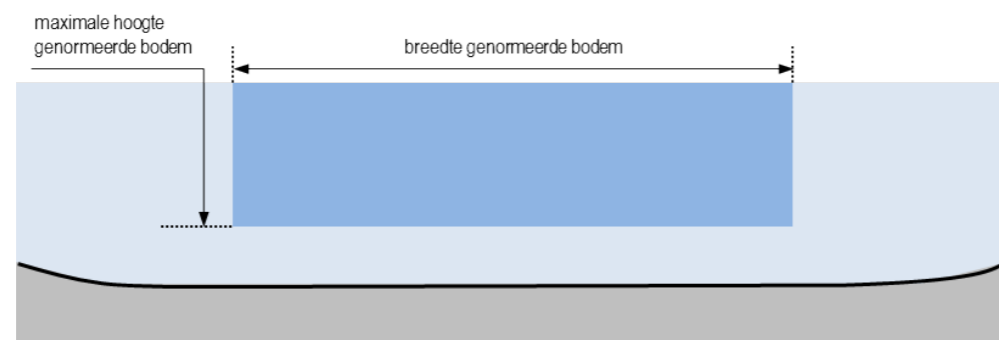
RWS-dienst: Rijkswaterstaat West-Nederland Noord  
Waterlichaam: Buitenhaven van IJmuiden

Identificatie	Type dwarsprofiel	Breedte genormeerde vaarweg [m]	Maximale bodemhoogte(-bereik) genormeerde vaarweg [m NAP]	Opmerkingen
WNN_BHIJ_-1a	10	234.5	-19.5 tot 0.0	Breedte genormeerde bodem op NAP -19,5 meter is 180,1 meter
WNN_BHIJ_-1b	10	141.4	-10.5 tot 0.0	Breedte genormeerde bodem op NAP -10,5 meter is 70,8 meter
WNN_BHIJ_-2b	10	842.7	-19.9 tot 0.0	Breedte genormeerde bodem op NAP -19,9 meter is 419,3 meter
WNN_BHIJ_-3	10	1010.3	-20.5 tot 0.0	Breedte genormeerde bodem op NAP -20,5 meter is 317,5 meter
WNN_BHIJ_0b	10	111.3	-10.5 tot 0.0	Breedte genormeerde bodem op NAP -10,5 meter is 32,6 meter
WNN_BHIJ_T1	8	112.1	Niet van toepassing	Bodem spuikanaal mag niet lager komen te liggen of dieper worden dan -11,8 m NAP

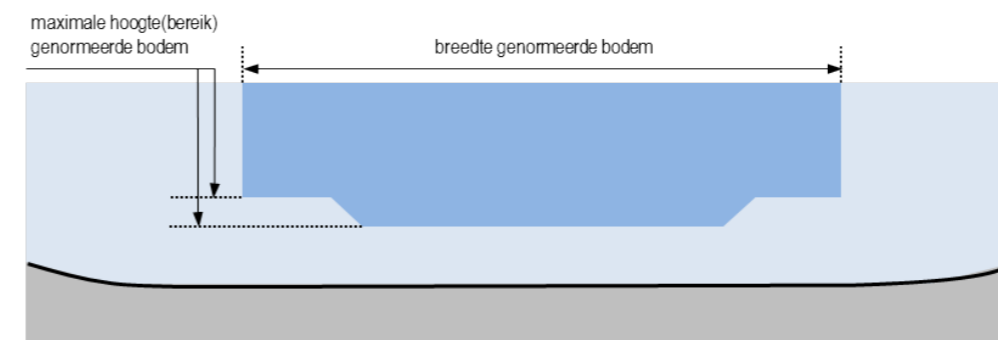


### Overzicht dwarsprofieltypen oppervlaktewaterlichamen

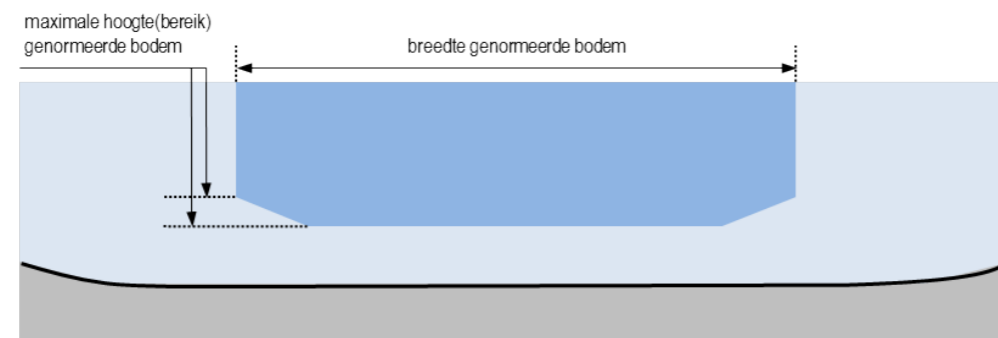
Dwarsprofieltype 1



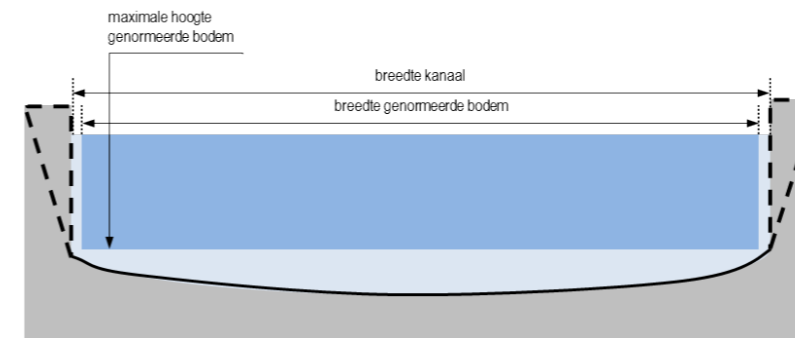
Dwarsprofieltype 3



Dwarsprofieltype 2



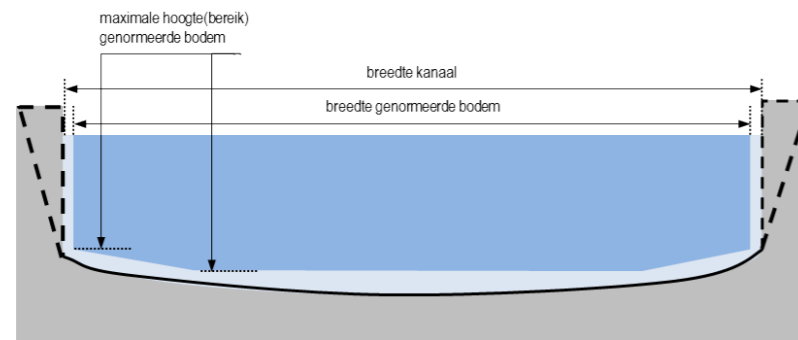
Dwarsprofieltype 4



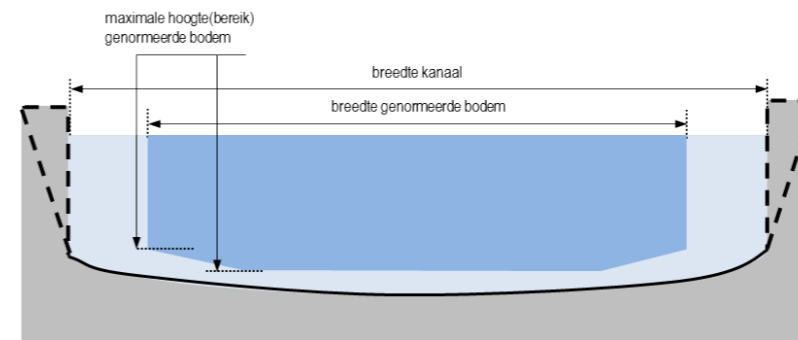


Overzicht dwarsprofieltypen oppervlaktewaterlichamen

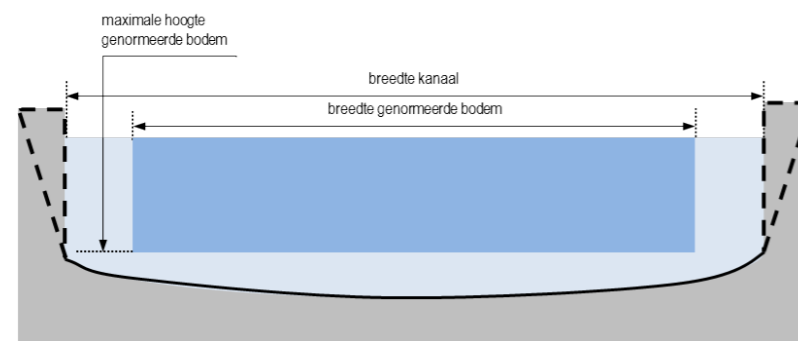
Dwarsprofieltype 5



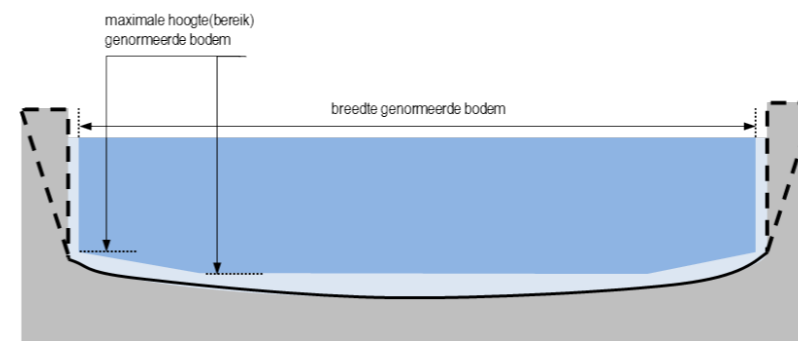
Dwarsprofieltype 7



Dwarsprofieltype 6



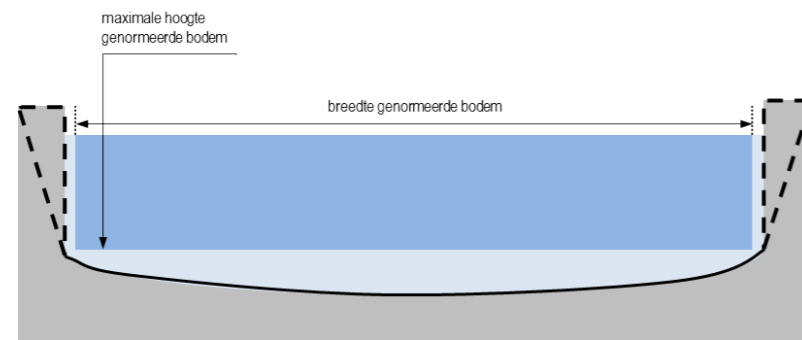
Dwarsprofieltype 8



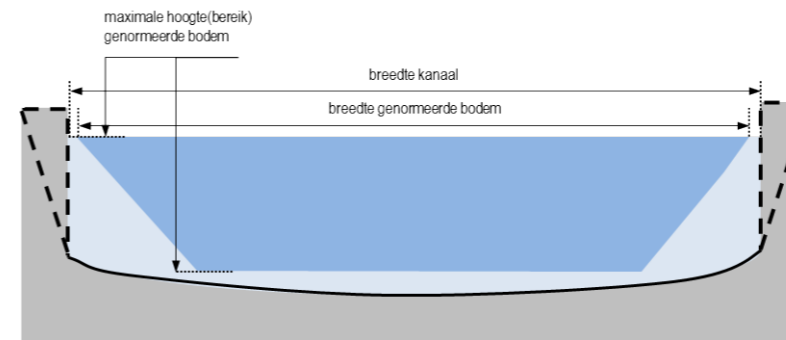


Overzicht dwarsprofieltypen oppervlaktewaterlichamen

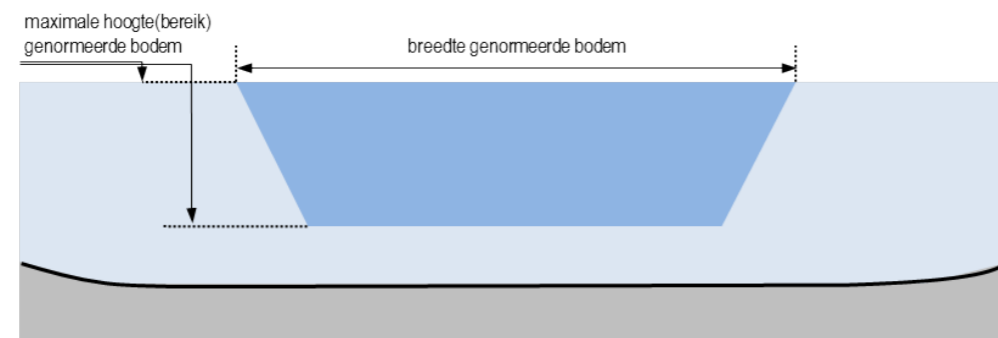
Dwarsprofieltype 9



Dwarsprofieltype 11



Dwarsprofieltype 10



Dwarsprofieltype 12

