

Top250 vector © Kadaster
Kaartgegevens © Openstreetmap deelnemers, CC-BY-SA



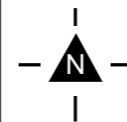
Legger Rijkswaterstaatswerken Waterwet - Overzichtskaart

Voorlandkeringen Texel

Rijkswaterstaat West-Nederland Noord





Versie: 2.0
Status: Definitief
Datum: 13 oktober 2014

Kaartblad A

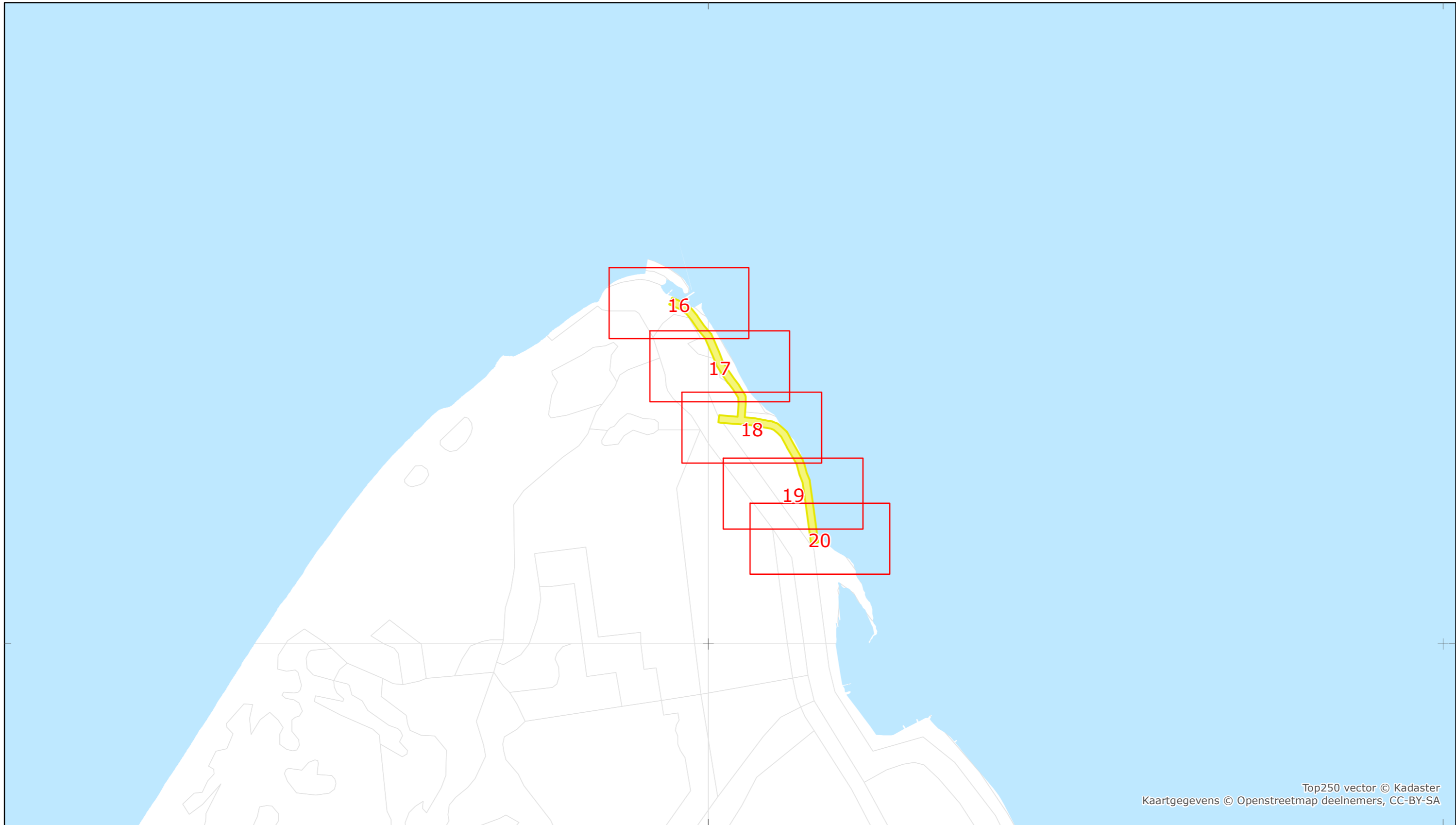


schaal 1:25.000 (A3)

Legenda

-  Kernzone waterkering
-  Kaartbladindeling met kaartbladnummer
-  Water
-  Vrijstelling vergunningplicht gebruik waterstaatswerken









Top250 vector © Kadaster
 Kaartgegevens © Openstreetmap deelnemers, CC-BY-SA



Legenda

-  Kernzone waterkering
-  Kaartbladindeling met kaartbladnummer
-  Water
-  Vrijstelling vergunningplicht gebruik waterstaatswerken

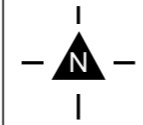
Legger Rijkswaterstaatswerken Waterwet - Overzichtskaart

Voorlandkeringen Texel

Rijkswaterstaat West-Nederland Noord

Versie: 2.0
 Status: Definitief
 Datum: 13 oktober 2014

Kaartblad B



schaal 1:25.000 (A3)

