

Kenmerken dwarsprofielen oppervlaktewaterlichamen



Rijkswaterstaat
Ministerie van Infrastructuur en Milieu

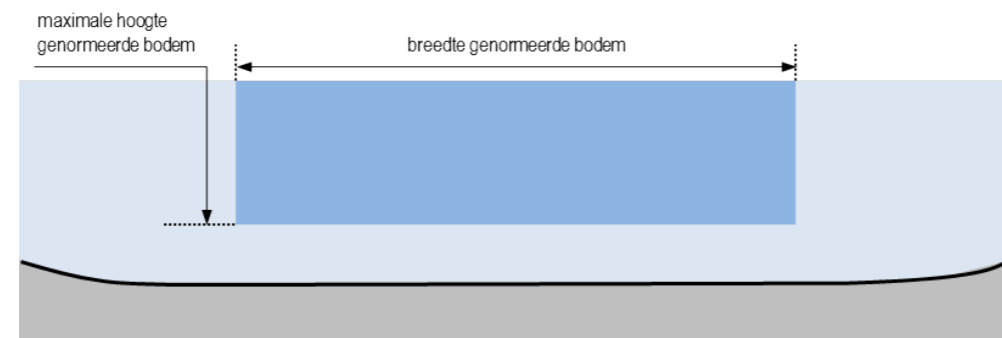
RWS-dienst: Rijkswaterstaat West-Nederland Zuid
Waterlichaam: Amer

Identificatie	Type dwarsprofiel	Breedte genormeerde vaarweg [m]	Maximale bodemhoogte(-bereik) genormeerde vaarweg [m NAP]	Opmerkingen
WNZ_AMER_252	1	191.6	-4.8	-
WNZ_AMER_253	1	190.2	-4.8	-
WNZ_AMER_254	1	199.8	-4.8	-
WNZ_AMER_255	1	191.5	-4.8	-
WNZ_AMER_256	1	192.9	-4.8	-
WNZ_AMER_257	1	198.8	-4.8	-
WNZ_AMER_258	1	183.3	-4.8	-
WNZ_AMER_259	1	188.1	-4.8	-
WNZ_AMER_260	1	188.8	-4.8	-
WNZ_AMER_261	1	189.6	-4.8	-

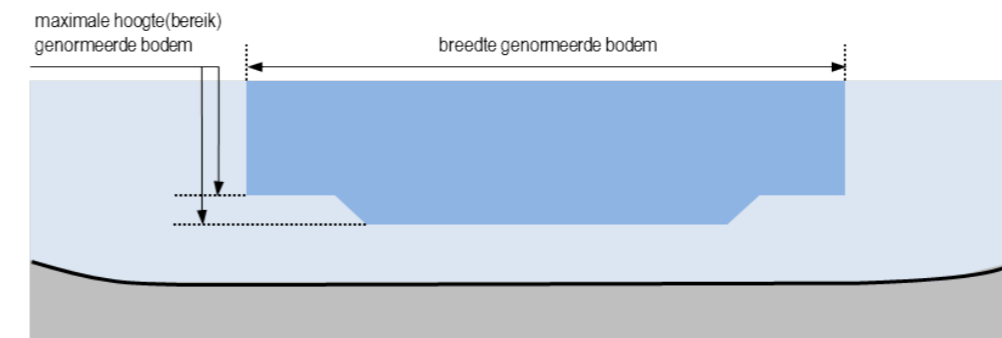


Overzicht dwarsprofieltypen oppervlaktewaterlichamen

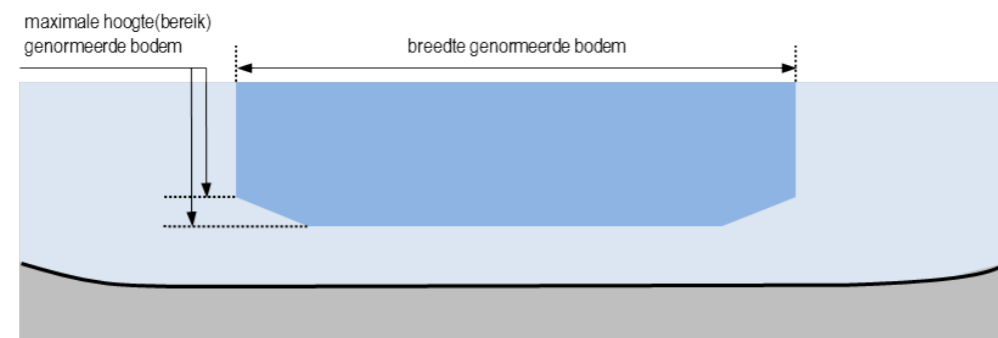
Dwarsprofieltype 1



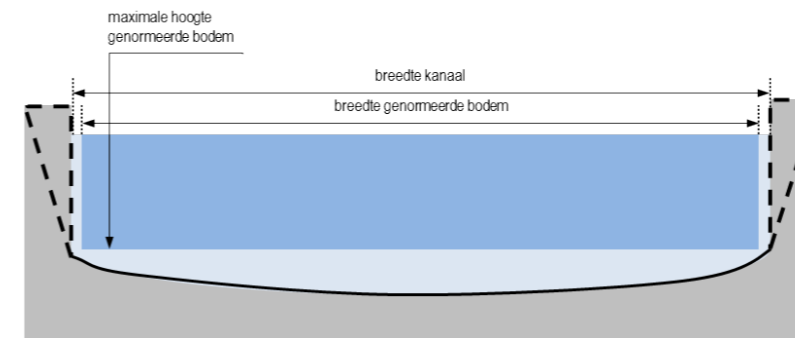
Dwarsprofieltype 3



Dwarsprofieltype 2



Dwarsprofieltype 4



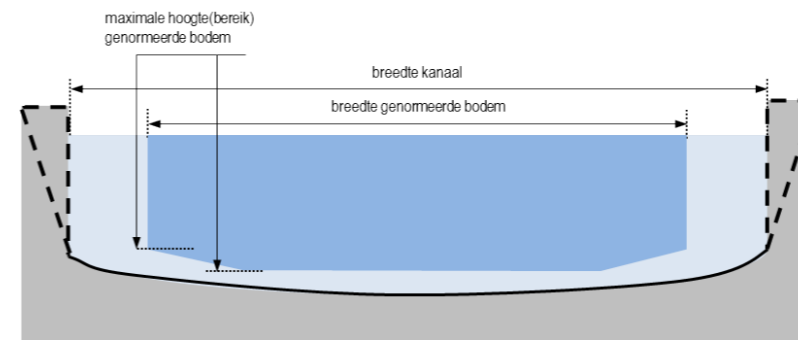


Overzicht dwarsprofieltypen oppervlaktewaterlichamen

Dwarsprofieltype 5



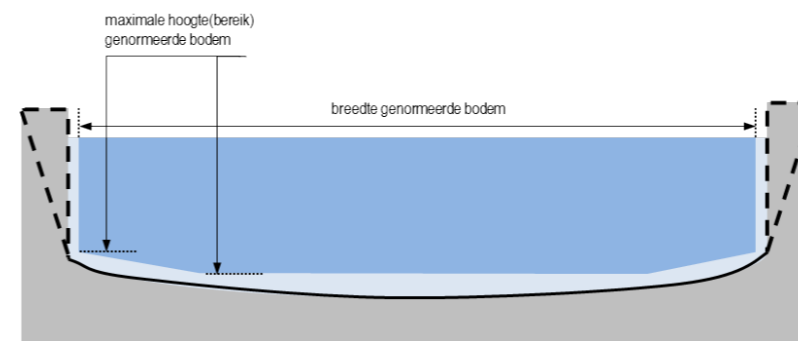
Dwarsprofieltype 7



Dwarsprofieltype 6



Dwarsprofieltype 8



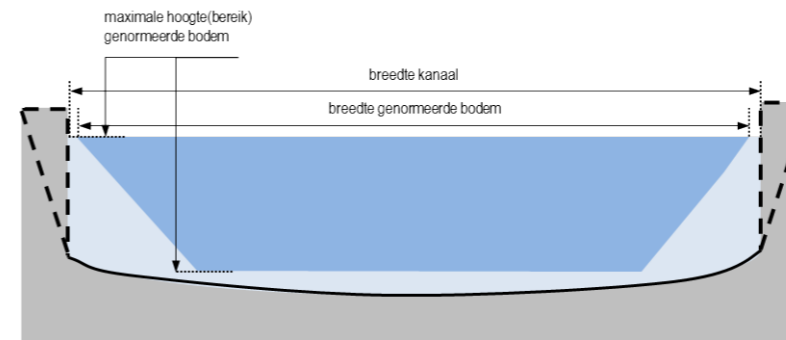


Overzicht dwarsprofieltypen oppervlaktewaterlichamen

Dwarsprofieltype 9



Dwarsprofieltype 11



Dwarsprofieltype 10



Dwarsprofieltype 12

