

Kenmerken dwarsprofielen oppervlaktewaterlichamen



Rijkswaterstaat  
Ministerie van Infrastructuur en Milieu

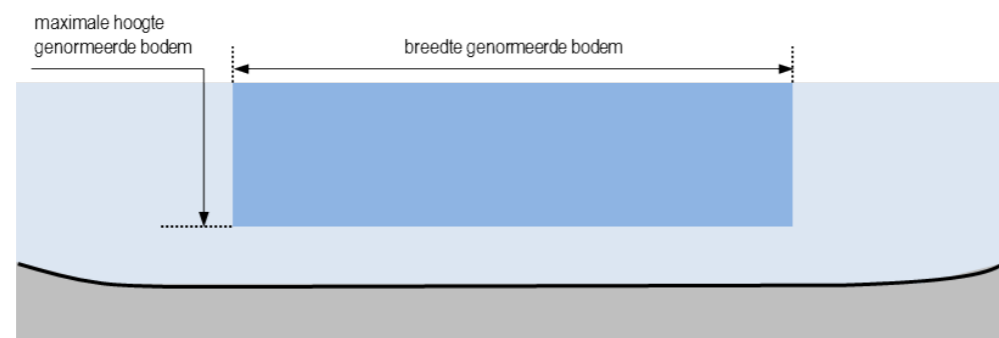
RWS-dienst: Rijkswaterstaat West-Nederland Zuid  
Waterlichaam: Hollandsch Diep

Identificatie	Type dwarsprofiel	Breedte genormeerde vaarweg [m]	Maximale bodemhoogte(-bereik) genormeerde vaarweg [m NAP]	Opmerkingen
WNZ_HODI_982	1	231.8	-5.2	-
WNZ_HODI_983	1	204.4	-5.2	-
WNZ_HODI_984	1	383.4	-5.2	-
WNZ_HODI_985	2	146.2	-9.4 tot -8.5	-
WNZ_HODI_986a	2	150.2	-9.0 tot -8.1	-
WNZ_HODI_986b	1	511.0	-5.2	-
WNZ_HODI_987a	1	462.3	-5.2	-
WNZ_HODI_988a	2	107.8	-8.4 tot -7.5	-
WNZ_HODI_988b	1	349.3	-5.2	-
WNZ_HODI_989	1	398.0	-5.2	-
WNZ_HODI_990	1	424.8	-5.2	-
WNZ_HODI_991	1	544.7	-5.2	-
WNZ_HODI_992	1	638.2	-5.2	-
WNZ_HODI_993	1	694.8	-5.2	-
WNZ_HODI_994	1	827.7	-5.2	-
WNZ_HODI_995	1	782.1	-5.2	-
WNZ_HODI_996	1	668.9	-5.2	-
WNZ_HODI_997	1	593.6	-5.2	-
WNZ_HODI_H10	9	280.1	-6.75	noordelijke voorhaven VOS

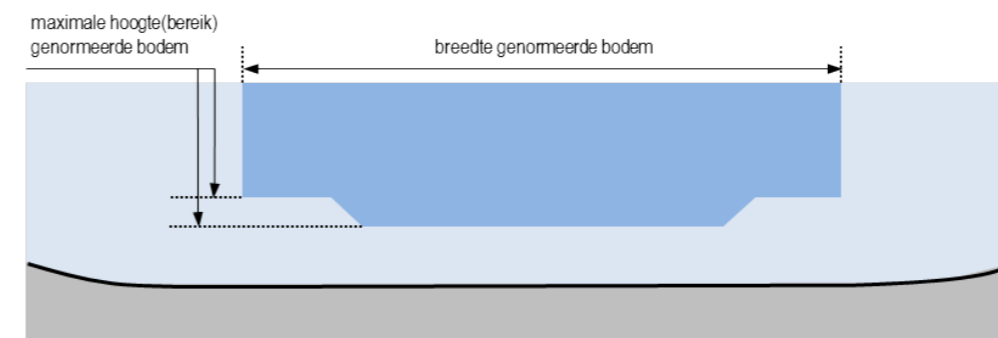


### Overzicht dwarsprofieltypen oppervlaktewaterlichamen

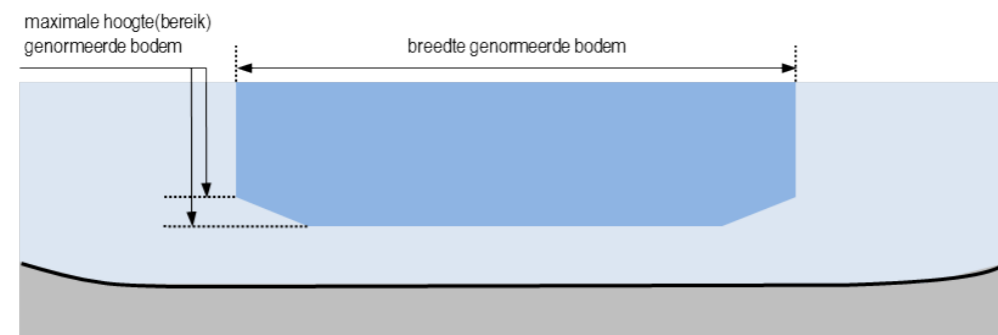
Dwarsprofieltype 1



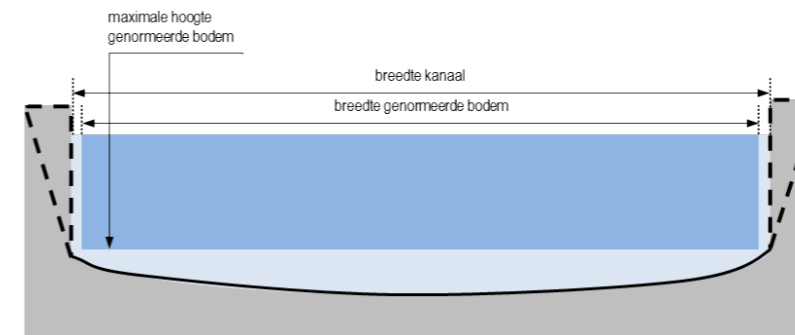
Dwarsprofieltype 3



Dwarsprofieltype 2



Dwarsprofieltype 4



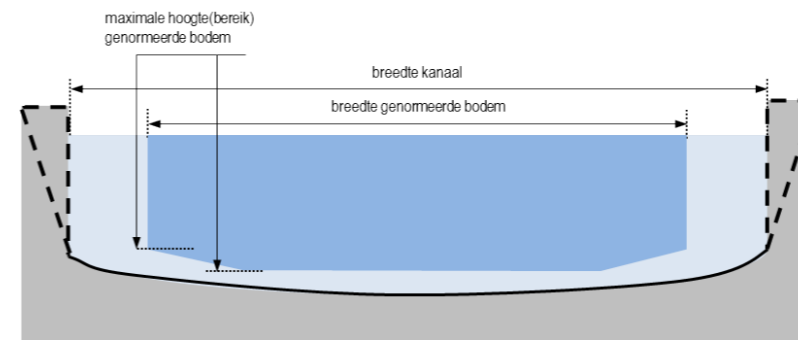


Overzicht dwarsprofieltypen oppervlaktewaterlichamen

Dwarsprofieltype 5



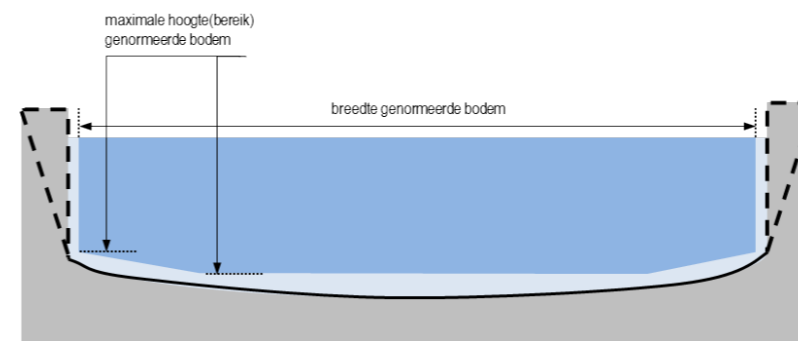
Dwarsprofieltype 7



Dwarsprofieltype 6



Dwarsprofieltype 8



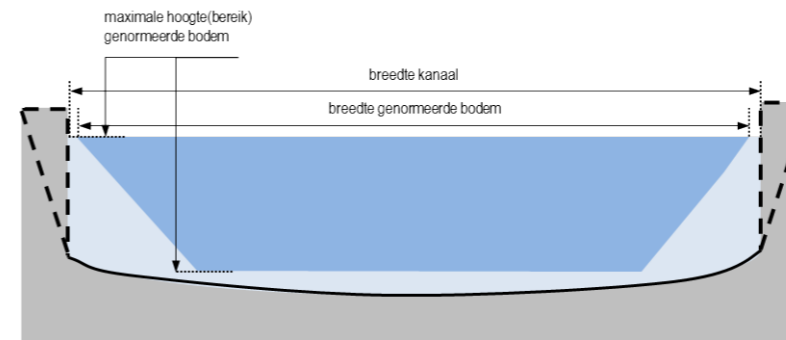


Overzicht dwarsprofieltypen oppervlaktewaterlichamen

Dwarsprofieltype 9



Dwarsprofieltype 11



Dwarsprofieltype 10



Dwarsprofieltype 12

