

Legger Rijkswaterstaatswerken Waterwet - bovenaanzicht

Haringvliet

Rijkswaterstaat West-Nederland Zuid

Versie: 2.0
 Status: Definitief
 Datum: 13 oktober 2014

Kaartblad 64

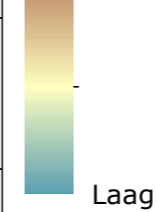


schaal 1:10.000 (A3)

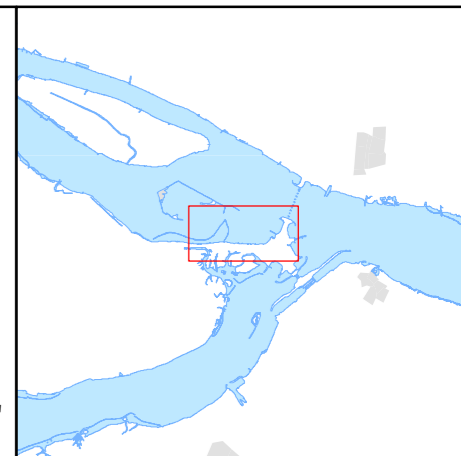
Legenda

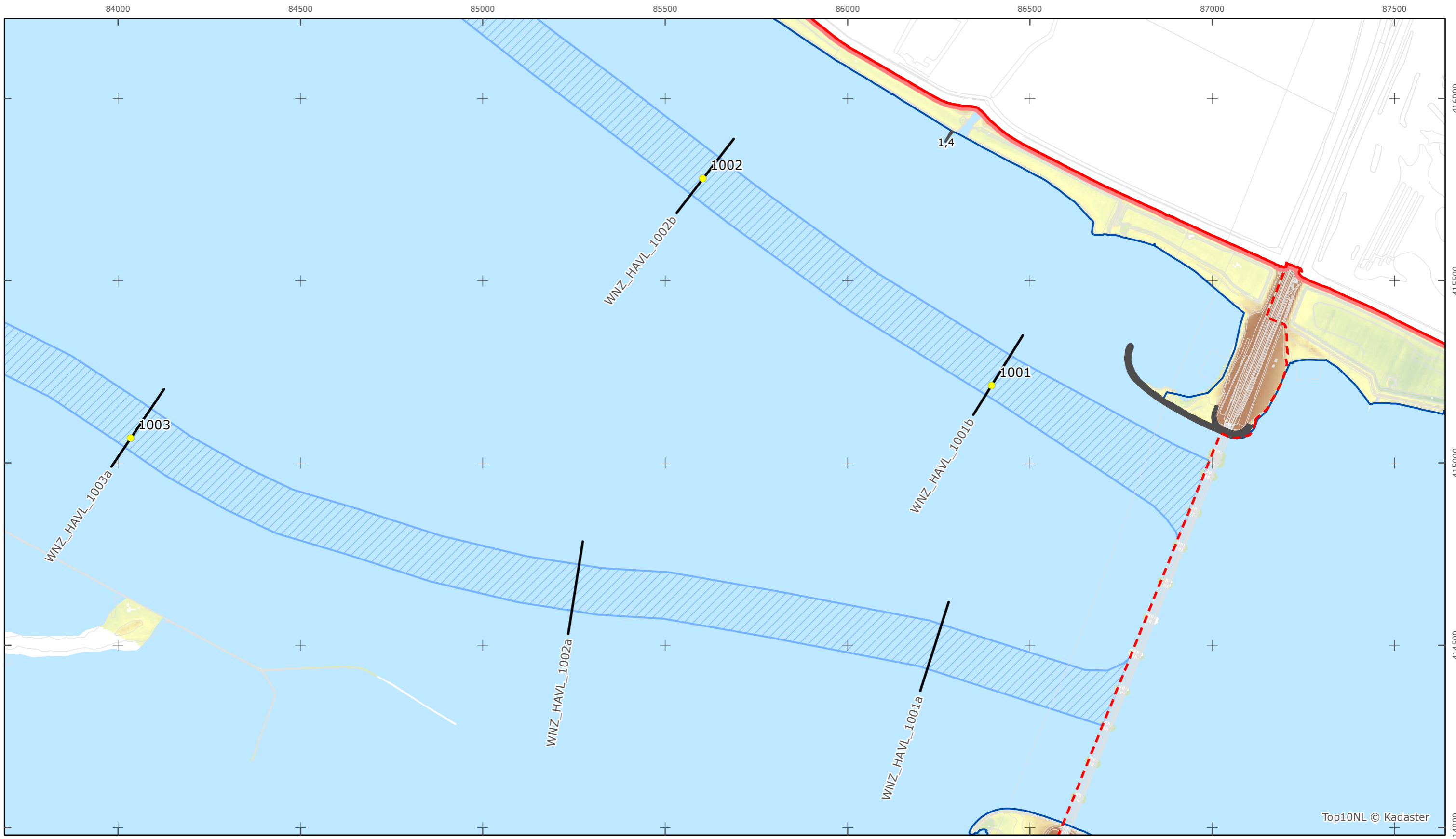
Bodemhoogte

Hoog



Overige legenda-eenheden op blad 'overkoepelende legenda'

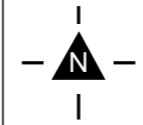




Legger Rijkswaterstaatswerken Waterwet - bovenaanzicht
Haringvliet

Rijkswaterstaat West-Nederland Zuid
Versie: 2.0
Status: Definitief
Datum: 13 oktober 2014

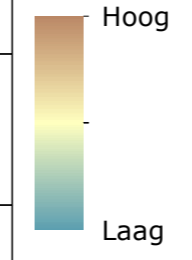
Kaartblad 65



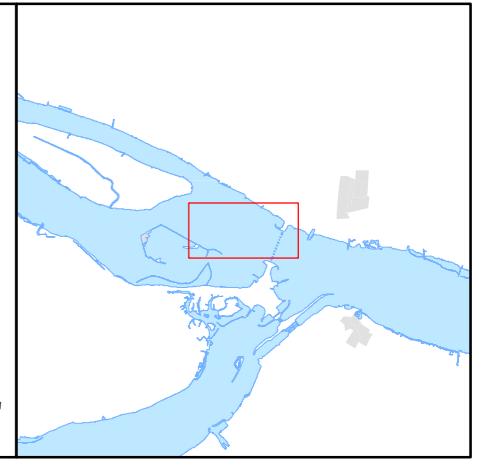
schaal 1:10.000 (A3)

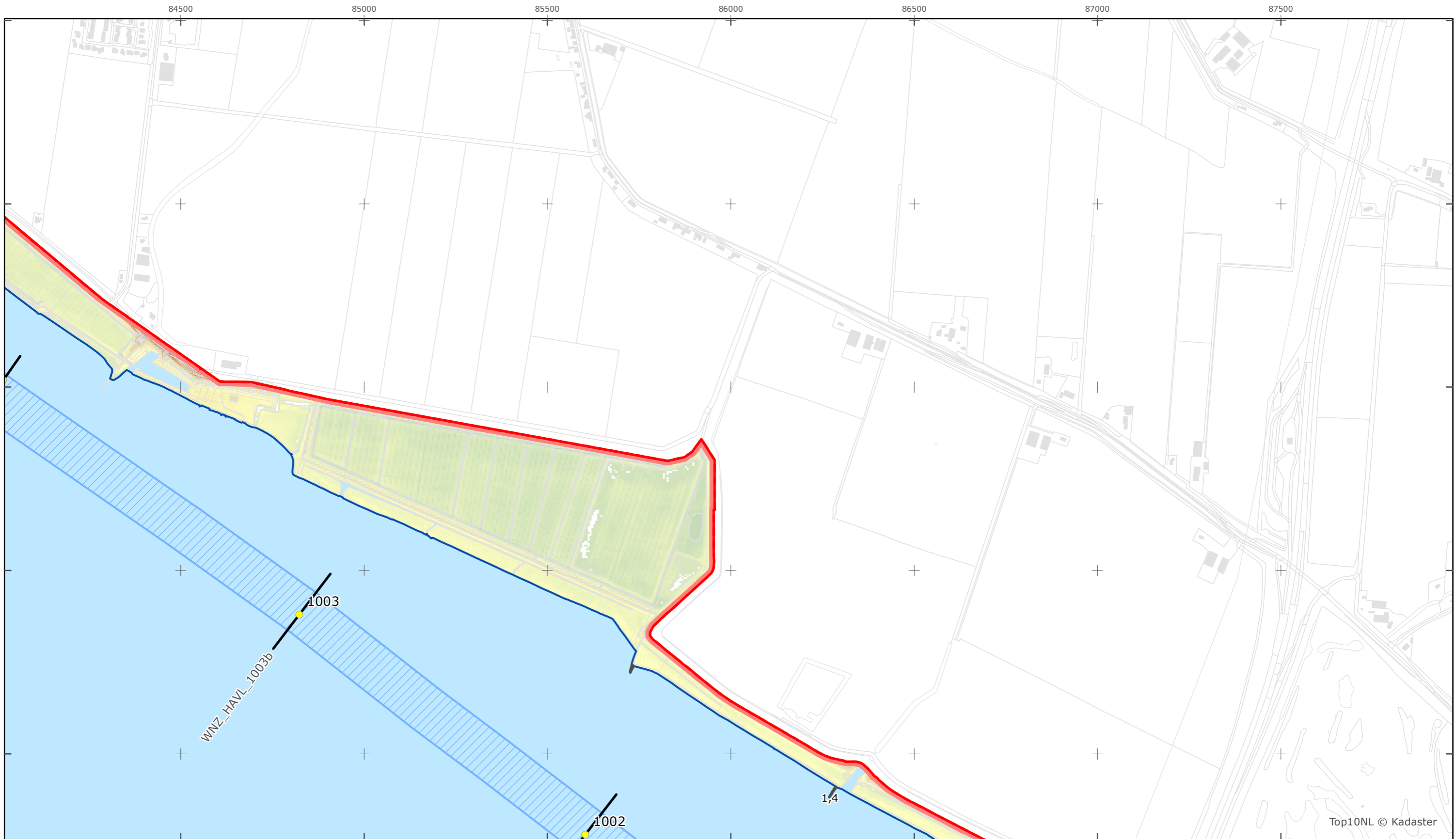
Legenda

Bodemhoogte



Overige legenda-eenheden op blad 'overkoepelende legenda'





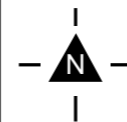
Legger Rijkswaterstaatswerken Waterwet - bovenaanzicht

Haringvliet

Rijkswaterstaat West-Nederland Zuid


Versie: 2.0
 Status: Definitief
 Datum: 13 oktober 2014

Kaartblad 66

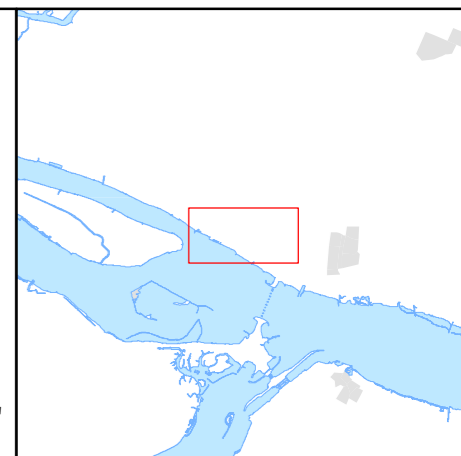


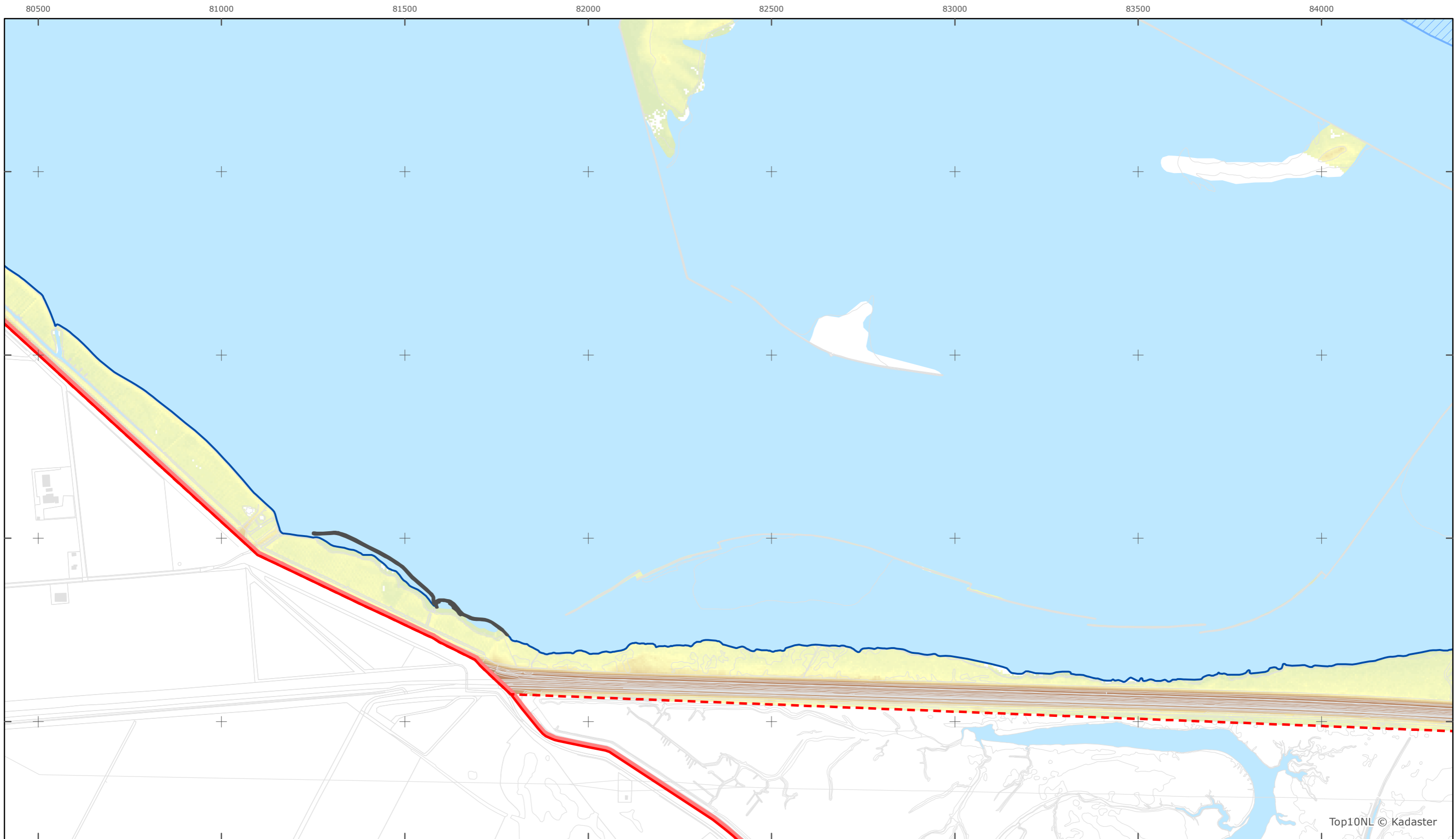
schaal 1:10.000 (A3)

Legenda
Bodemhoogte
 Hoog



Overige legenda-eenheden op blad 'overkoepelende legenda'





Top10NL © Kadaster



Rijkswaterstaat
Ministerie van Infrastructuur en Milieu

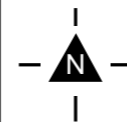
Legger Rijkswaterstaatswerken Waterwet - bovenaanzicht

Haringvliet

Rijkswaterstaat West-Nederland Zuid

Versie: 2.0
Status: Definitief
Datum: 13 oktober 2014


Kaartblad 67



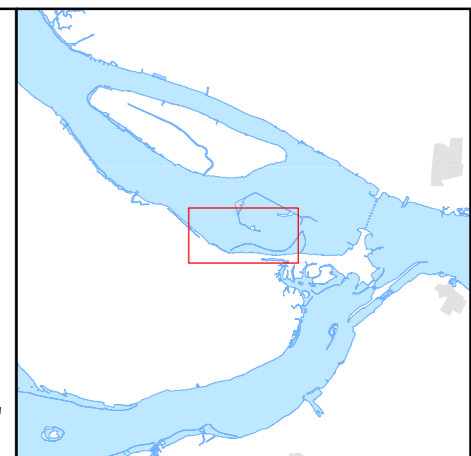
schaal 1:10.000 (A3)

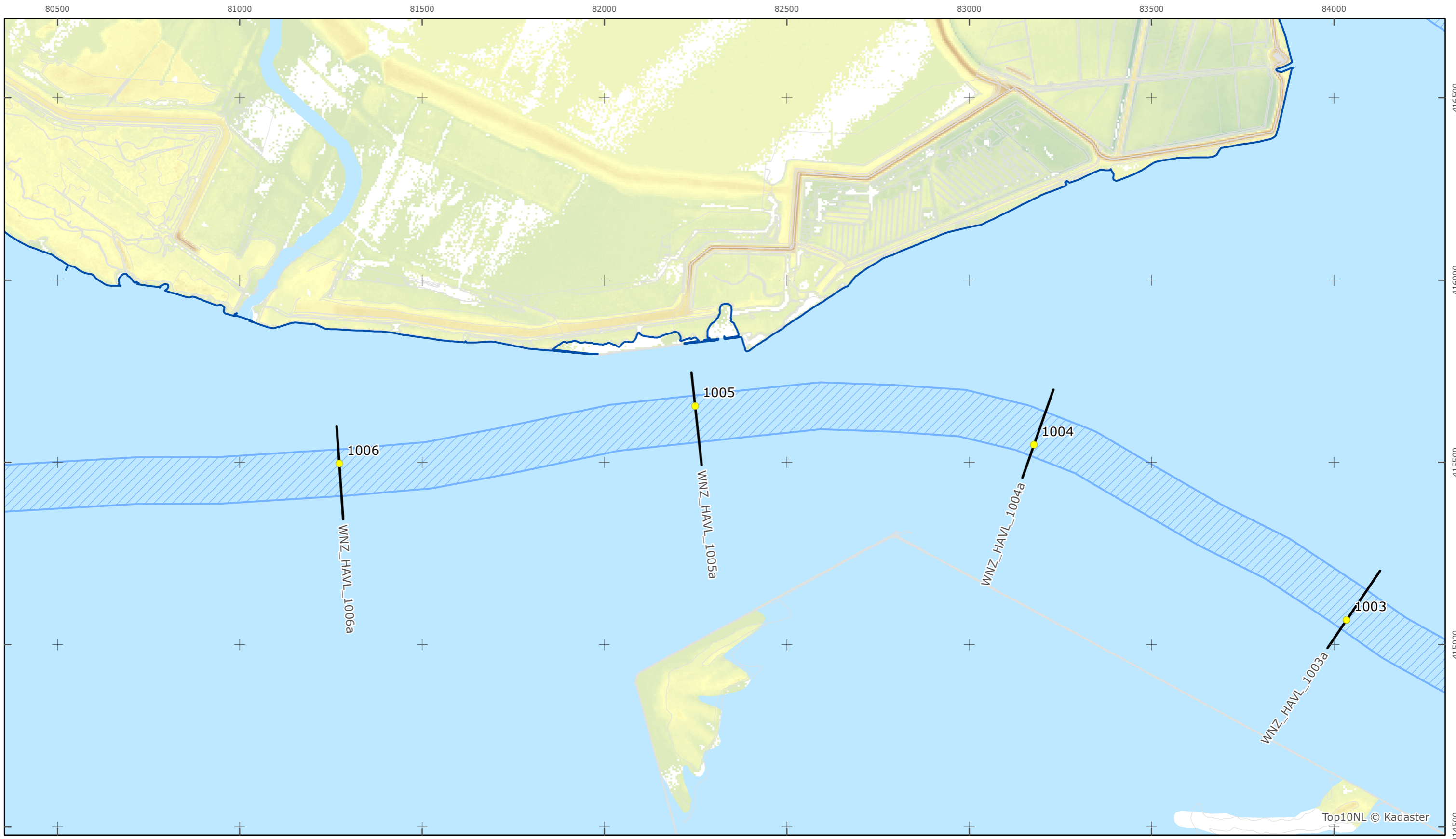
Legenda

Bodemhoogte



Overige legenda-eenheden op blad 'overkoepelende legenda'





Legger Rijkswaterstaatswerken Waterwet - bovenaanzicht

Haringvliet

Rijkswaterstaat West-Nederland Zuid

Versie: 2.0
 Status: Definitief
 Datum: 13 oktober 2014

Kaartblad 68

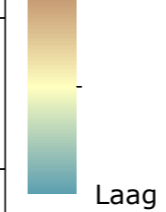


schaal 1:10.000 (A3)

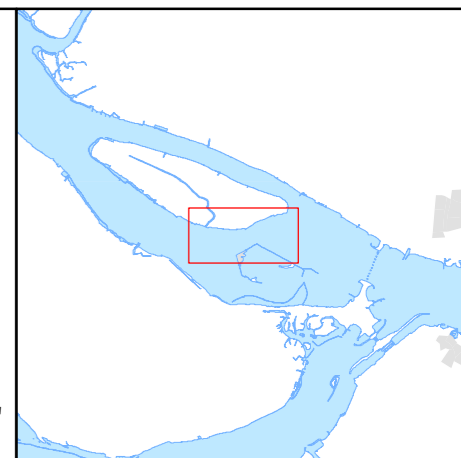
Legenda

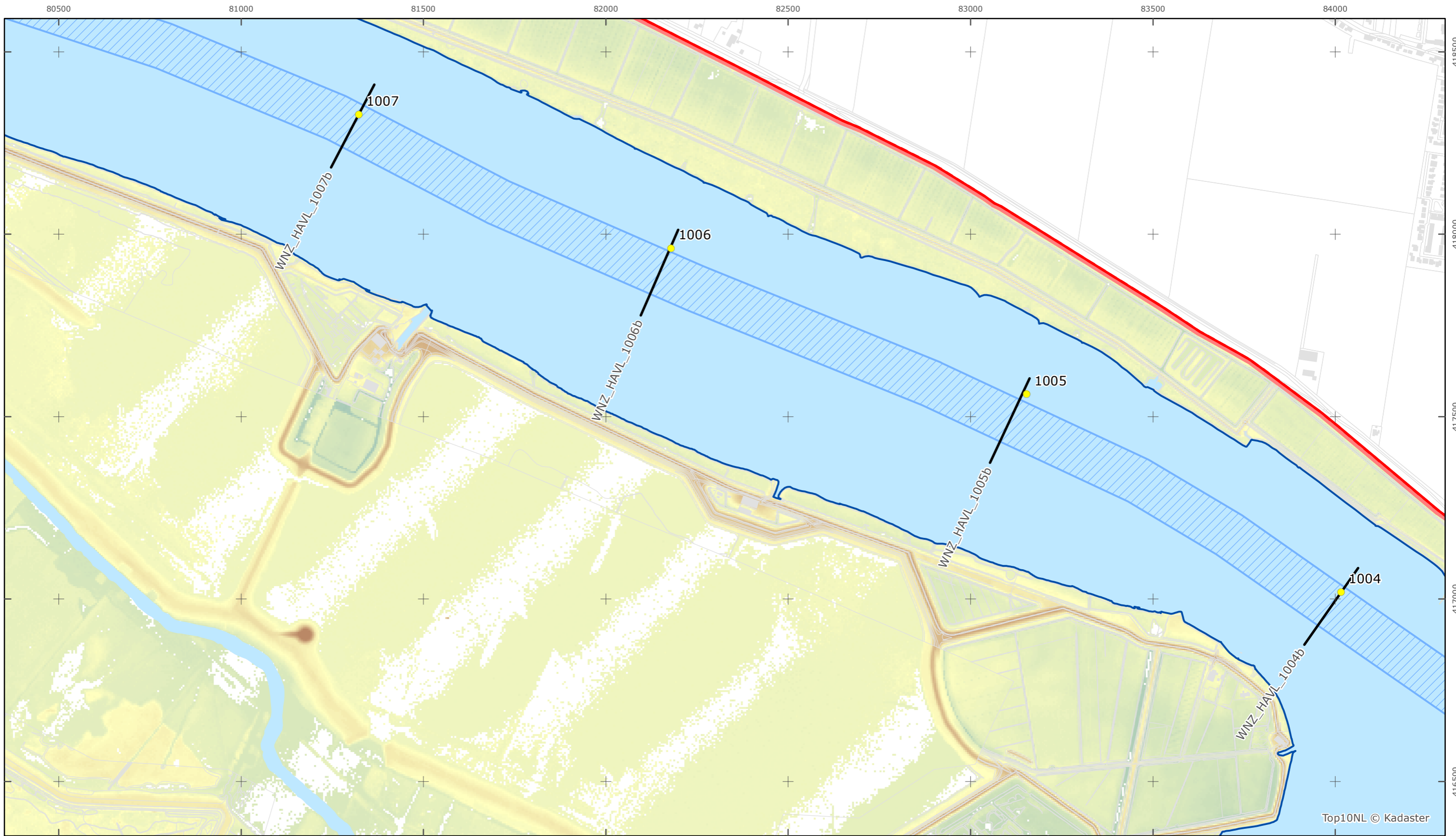
Bodemhoogte

Hoog



Overige legenda-eenheden op blad 'overkoepelende legenda'





Top10NL © Kadaster



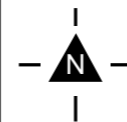
Legger Rijkswaterstaatswerken Waterwet - bovenaanzicht

Haringvliet

Rijkswaterstaat West-Nederland Zuid

Versie: 2.0
 Status: Definitief
 Datum: 13 oktober 2014

Kaartblad 69

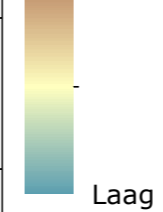


schaal 1:10.000 (A3)

Legenda

Bodemhoogte

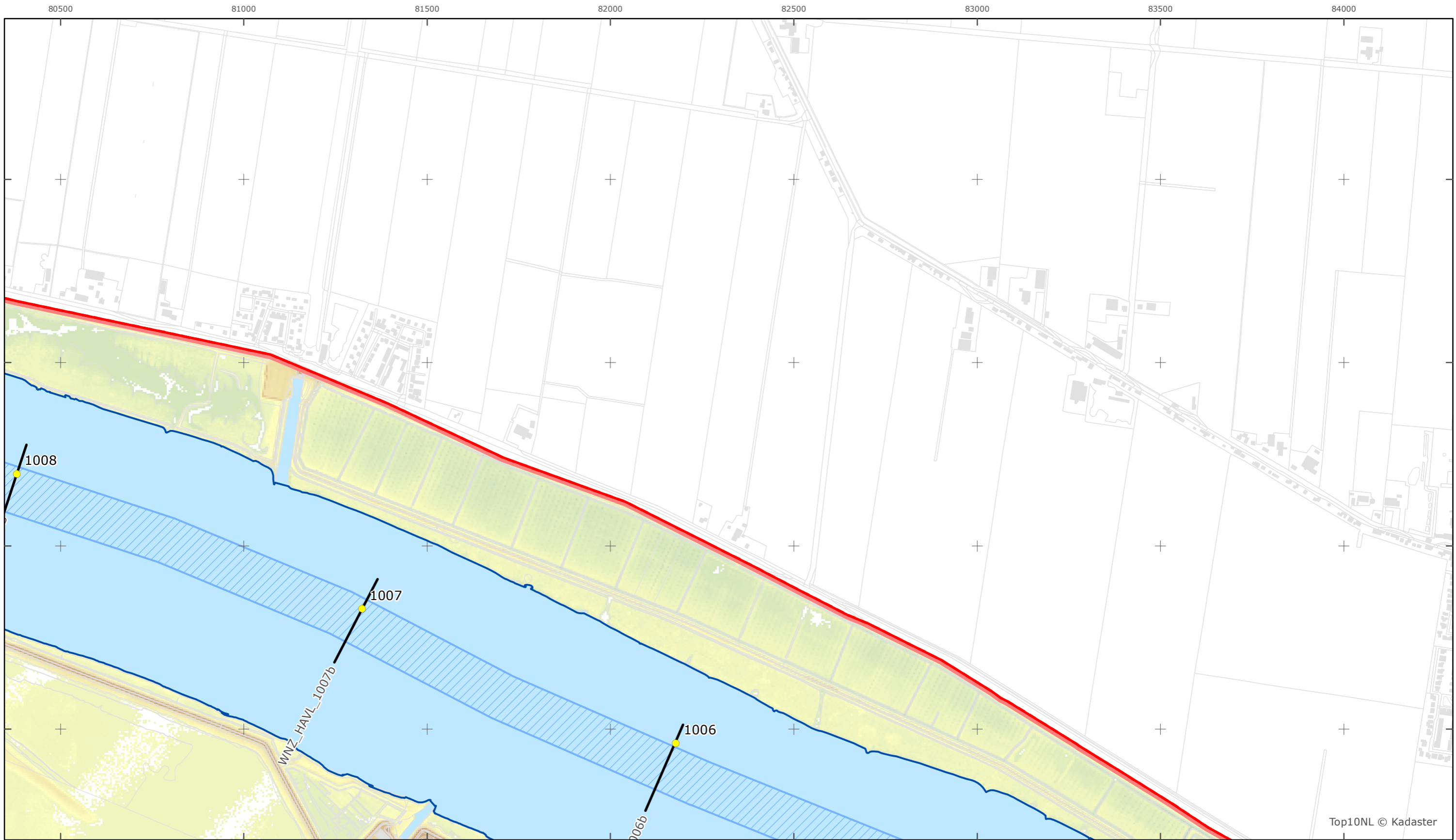
Hoog



Laag

Overige legenda-eenheden op blad 'overkoepelende legenda'





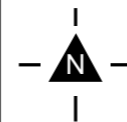
Legger Rijkswaterstaatswerken Waterwet - bovenaanzicht

Haringvliet

Rijkswaterstaat West-Nederland Zuid


Versie: 2.0
Status: Definitief
Datum: 13 oktober 2014

Kaartblad 70



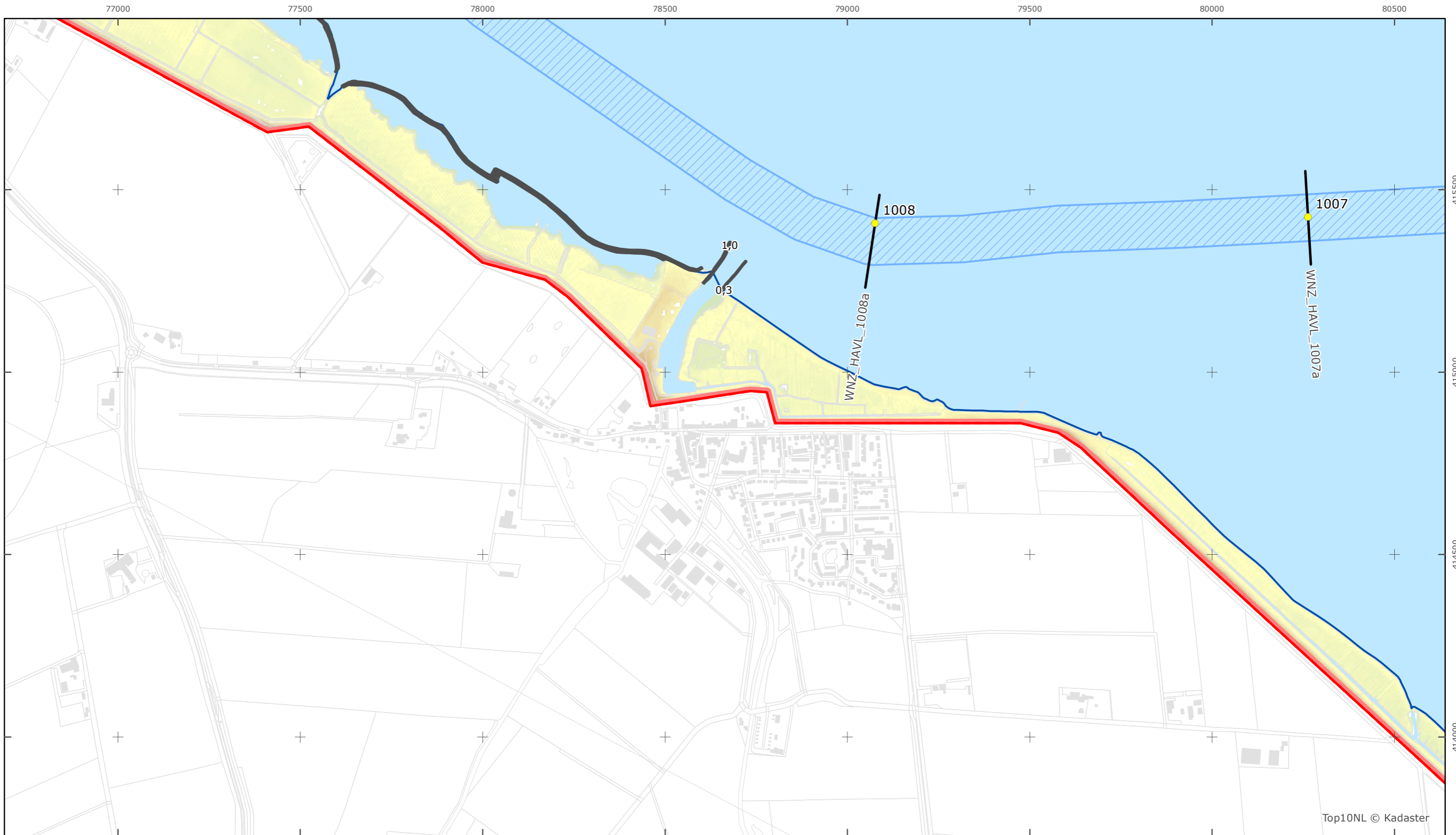
schaal 1:10.000 (A3)

Legenda
Bodemhoogte
Hoog



Overige legenda-eenheden op blad 'overkoepelende legenda'





Top10NL © Kadaster



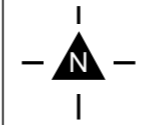
Legger Rijkswaterstaatswerken Waterwet - bovenaanzicht

Haringvliet

Rijkswaterstaat West-Nederland Zuid

Versie: 2.0
 Status: Definitief
 Datum: 13 oktober 2014

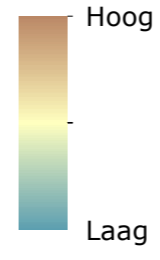
Kaartblad 71



schaal 1:10.000 (A3)

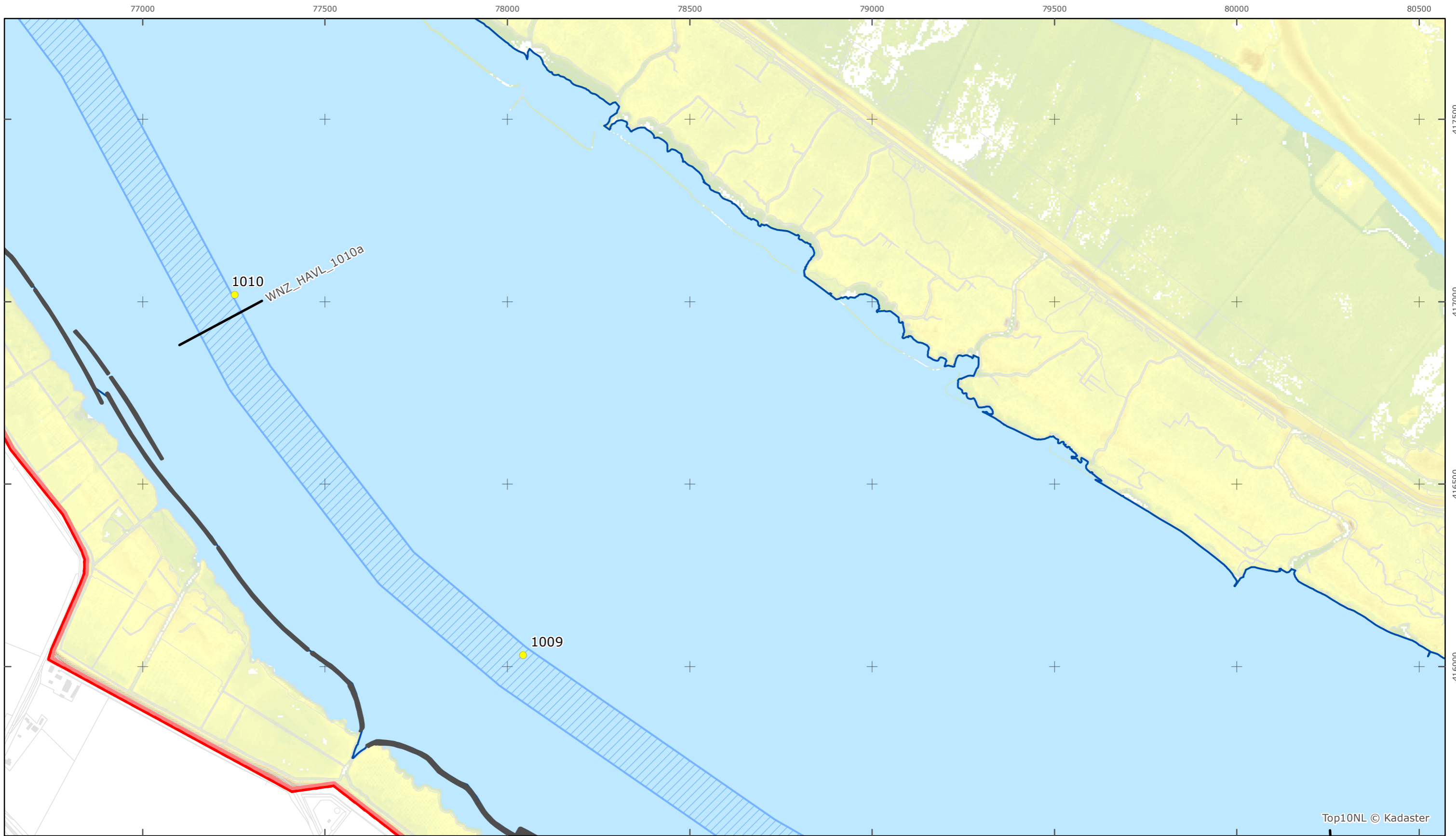
Legenda

Bodemhoogte



Overige legenda-eenheden op blad 'overkoepelende legenda'

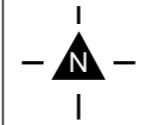




Legger Rijkswaterstaatswerken Waterwet - bovenaanzicht
 Haringvliet

Rijkswaterstaat West-Nederland Zuid
 Versie: 2.0
 Status: Definitief
 Datum: 13 oktober 2014

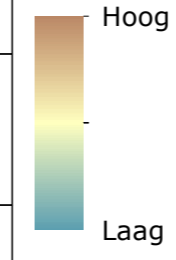
Kaartblad 72



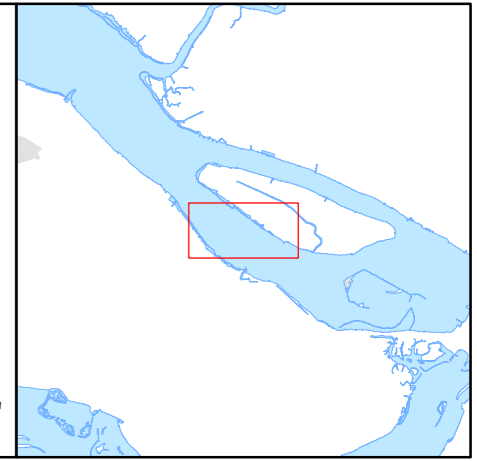
schaal 1:10.000 (A3)

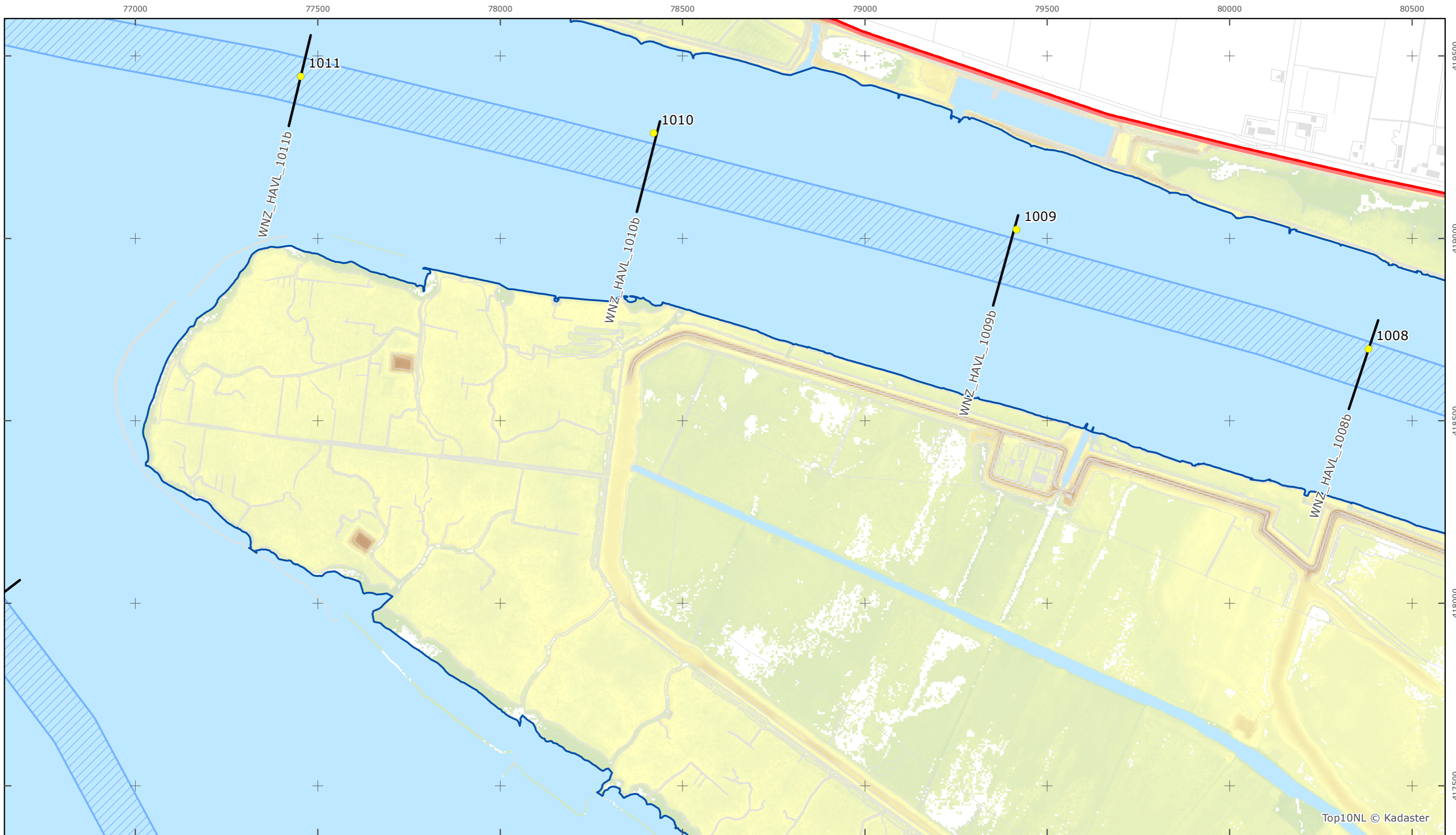
Legenda

Bodemhoogte



Overige legenda-eenheden op blad 'overkoepelende legenda'





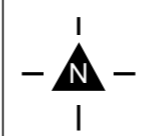
Top10NL © Kadaster



Legger Rijkswaterstaatswerken Waterwet - bovenaanzicht
Haringvliet

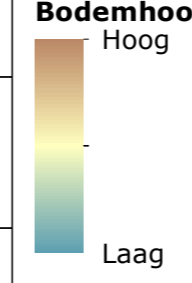
Rijkswaterstaat West-Nederland Zuid
 Versie: 2.0
 Status: Definitief
 Datum: 13 oktober 2014

Kaartblad 73

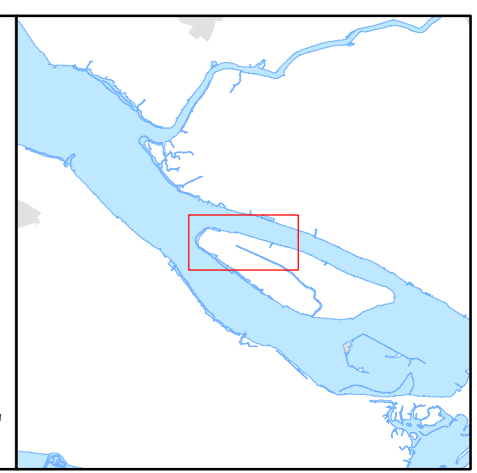


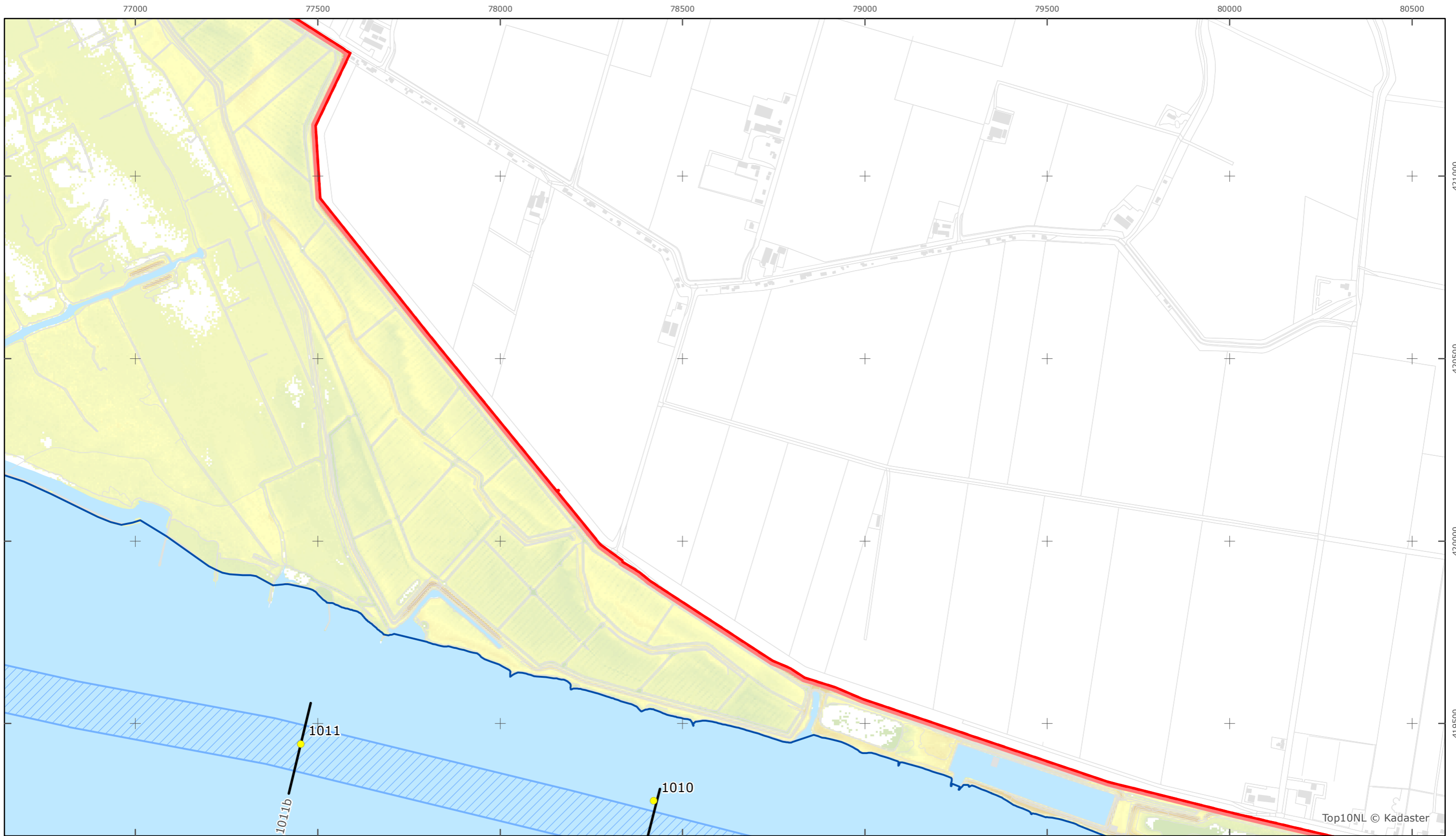
schaal 1:10.000 (A3)

Legenda
Bodemhoogte



Overige legenda-eenheden op blad 'overkoepelende legenda'





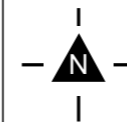
Legger Rijkswaterstaatswerken Waterwet - bovenaanzicht

Haringvliet

Rijkswaterstaat West-Nederland Zuid

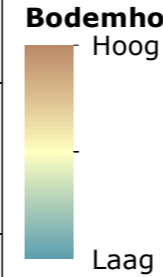
Versie: 2.0
 Status: Definitief
 Datum: 13 oktober 2014

Kaartblad 74

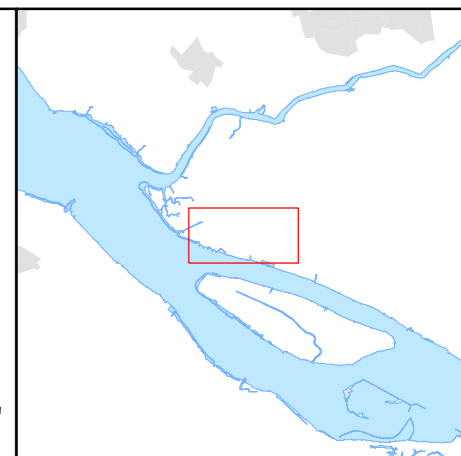


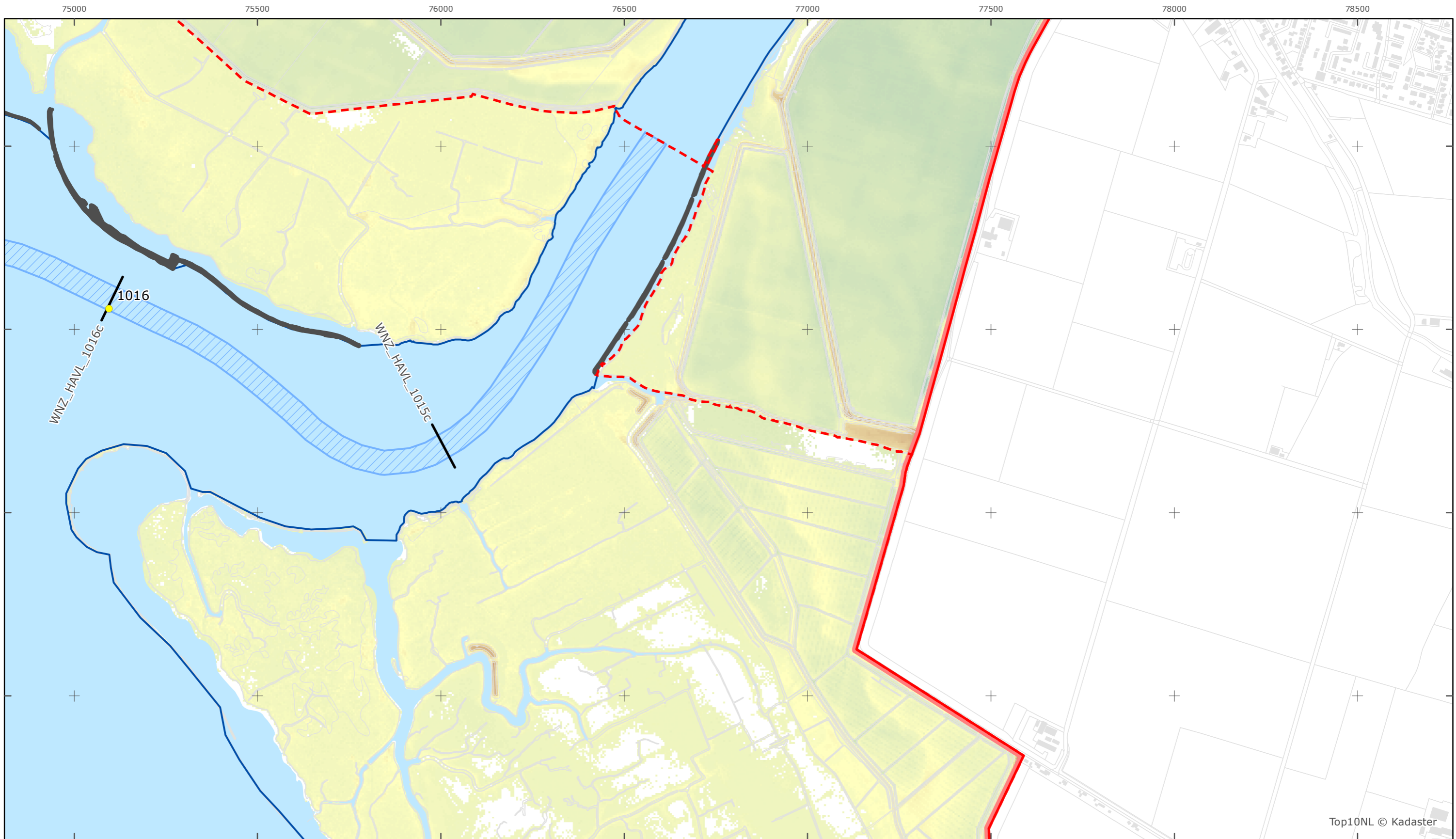
schaal 1:10.000 (A3)

Legenda
Bodemhoogte



Overige legenda-eenheden op blad 'overkoepelende legenda'





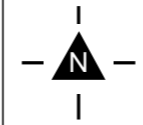
Top10NL © Kadaster



Legger Rijkswaterstaatswerken Waterwet - bovenaanzicht
Haringvliet


Rijkswaterstaat West-Nederland Zuid
 Versie: 2.0
 Status: Definitief
 Datum: 13 oktober 2014

Kaartblad 75

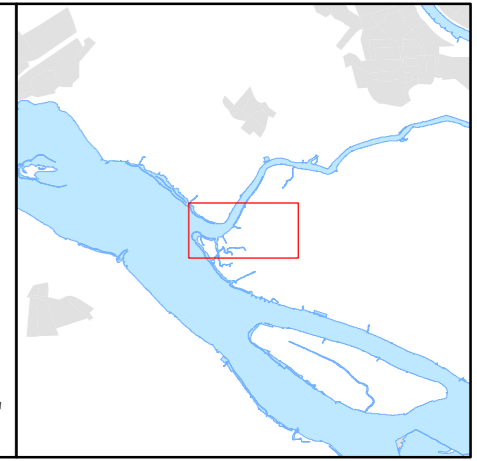


schaal 1:10.000 (A3)

Legenda
Bodemhoogte



Overige legenda-eenheden op blad 'overkoepelende legenda'





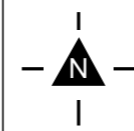
Legger Rijkswaterstaatswerken Waterwet - bovenaanzicht

Haringvliet

Rijkswaterstaat West-Nederland Zuid

Versie: 2.0
 Status: Definitief
 Datum: 13 oktober 2014


Kaartblad 76



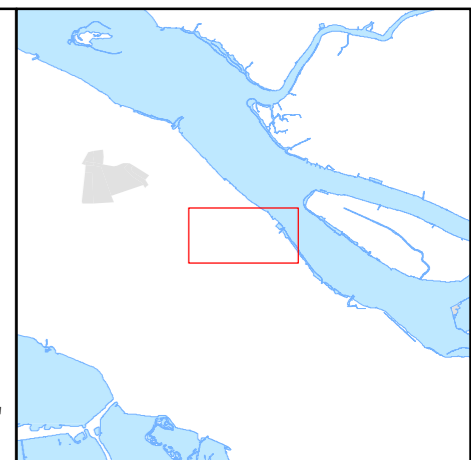
schaal 1:10.000 (A3)

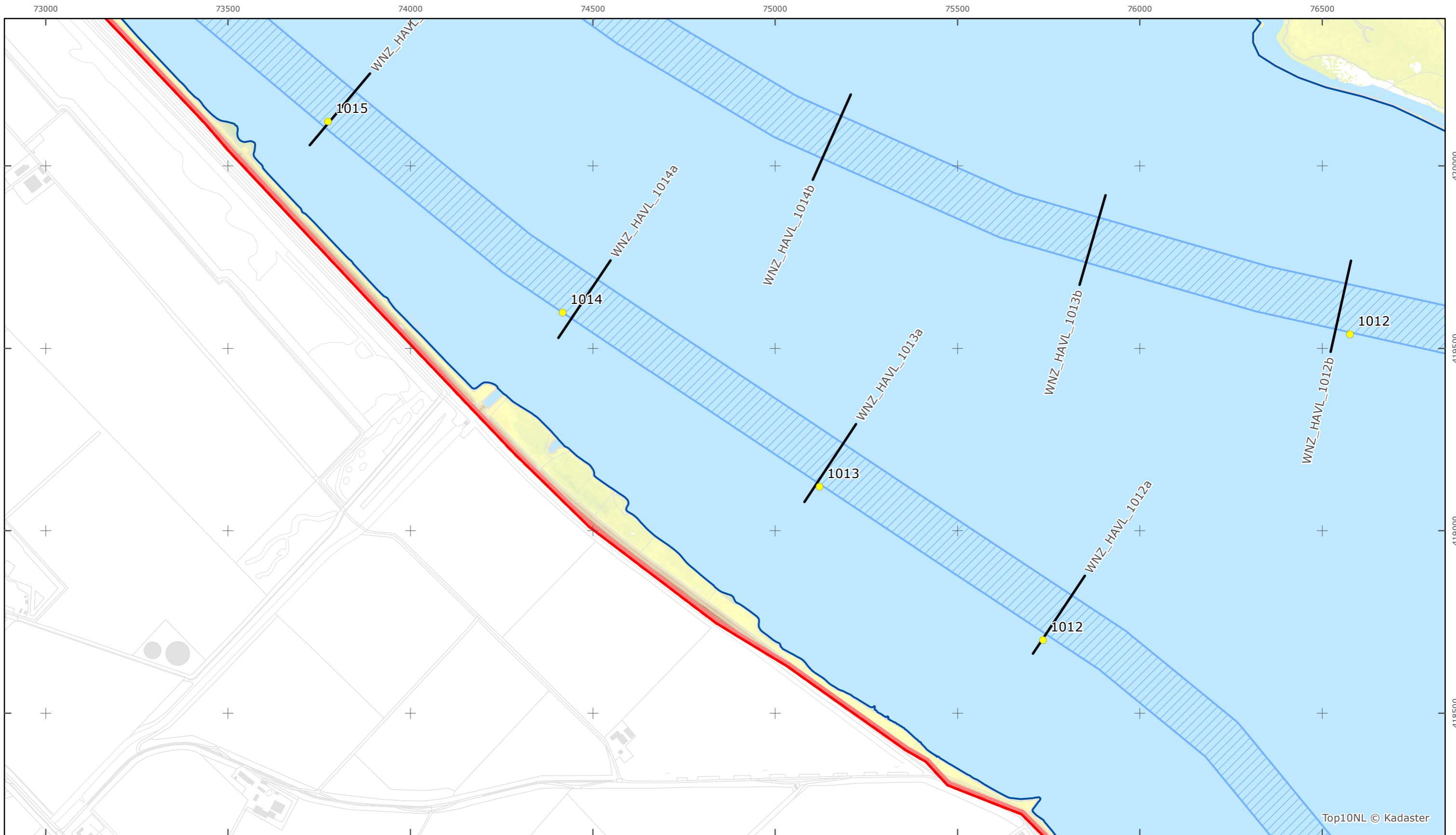
Legenda

Bodemhoogte



Overige legenda-eenheden op blad 'overkoepelende legenda'





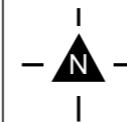
Legger Rijkswaterstaatswerken Waterwet - bovenaanzicht

Haringvliet

Rijkswaterstaat West-Nederland Zuid

Versie: 2.0
 Status: Definitief
 Datum: 13 oktober 2014

Kaartblad 77

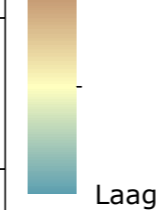


schaal 1:10.000 (A3)

Legenda

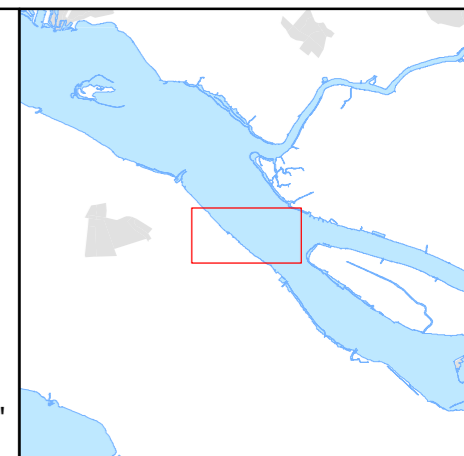
Bodemhoogte

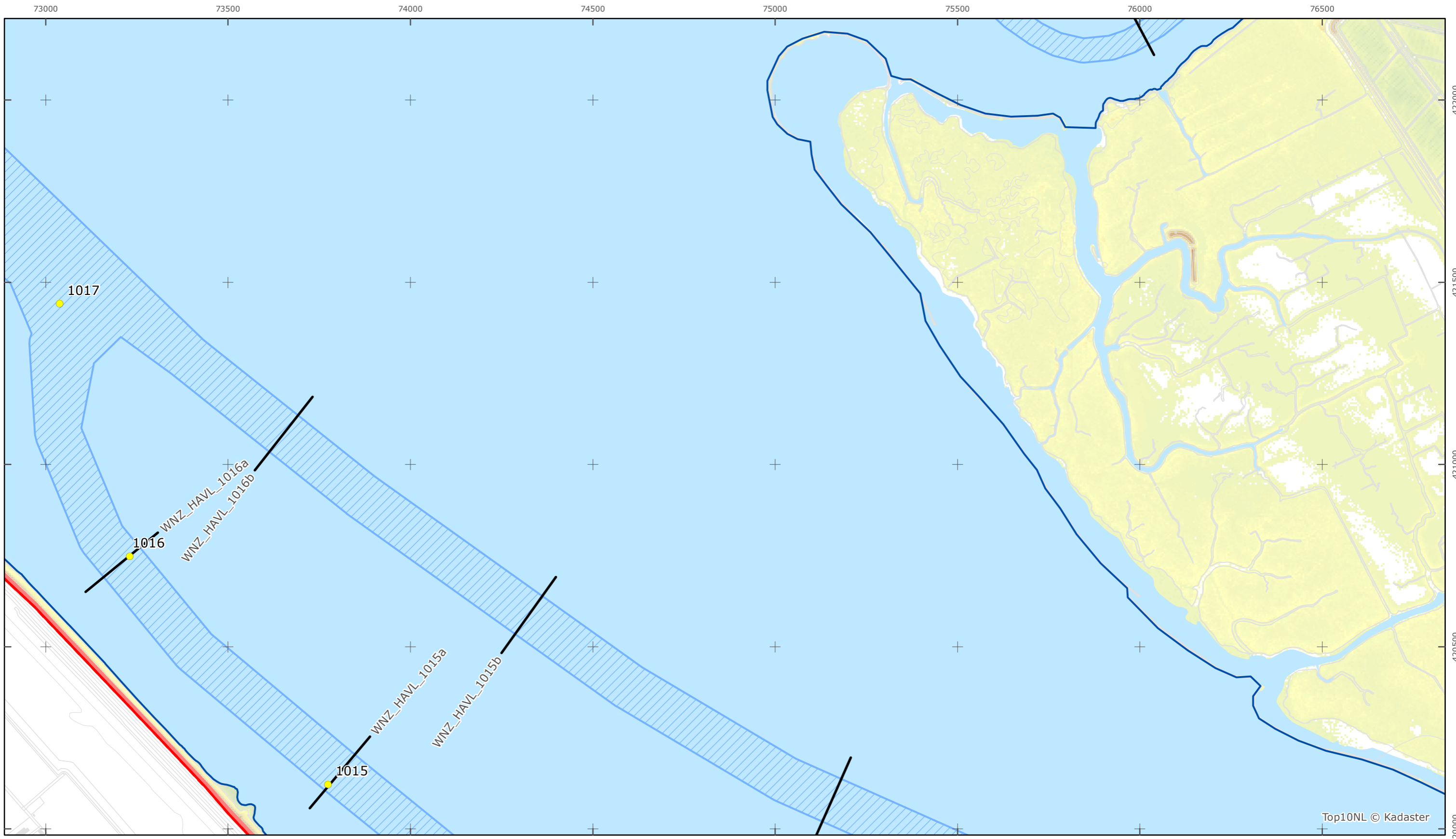
Hoog



Laag

Overige legenda-eenheden op blad 'overkoepelende legenda'





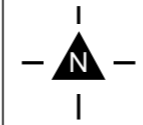
Top10NL © Kadaster



Legger Rijkswaterstaatswerken Waterwet - bovenaanzicht
Haringvliet

Rijkswaterstaat West-Nederland Zuid
Versie: 2.0
Status: Definitief
Datum: 13 oktober 2014

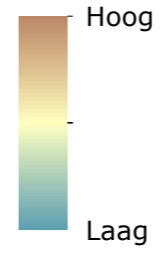
Kaartblad 78



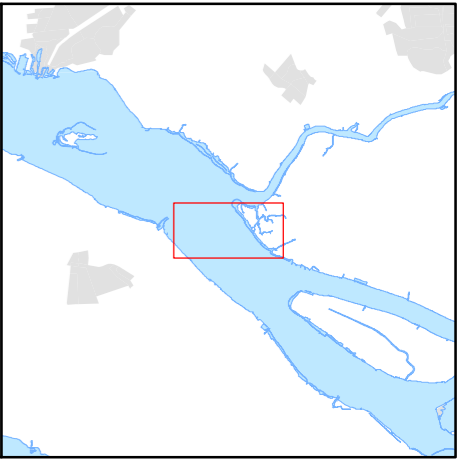
schaal 1:10.000 (A3)

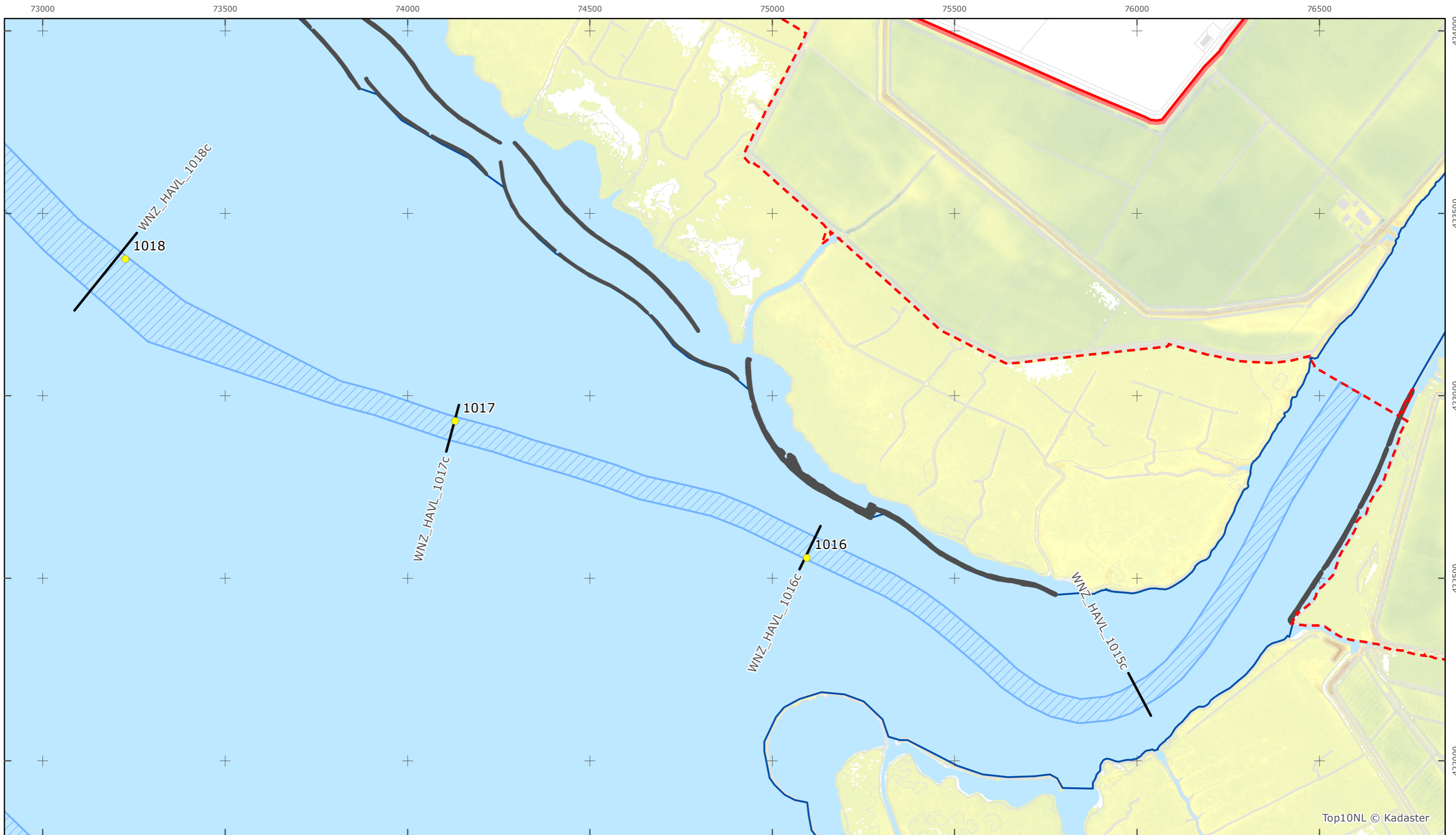
Legenda

Bodemhoogte



Overige legenda-eenheden op blad 'overkoepelende legenda'

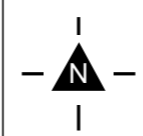




Legger Rijkswaterstaatswerken Waterwet - bovenaanzicht
Haringvliet

Rijkswaterstaat West-Nederland Zuid
 Versie: 2.0
 Status: Definitief
 Datum: 13 oktober 2014

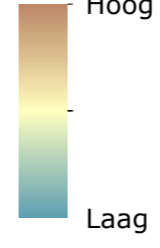
Kaartblad 79



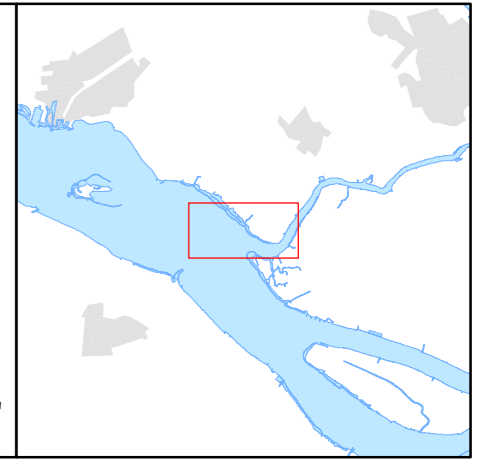
schaal 1:10.000 (A3)

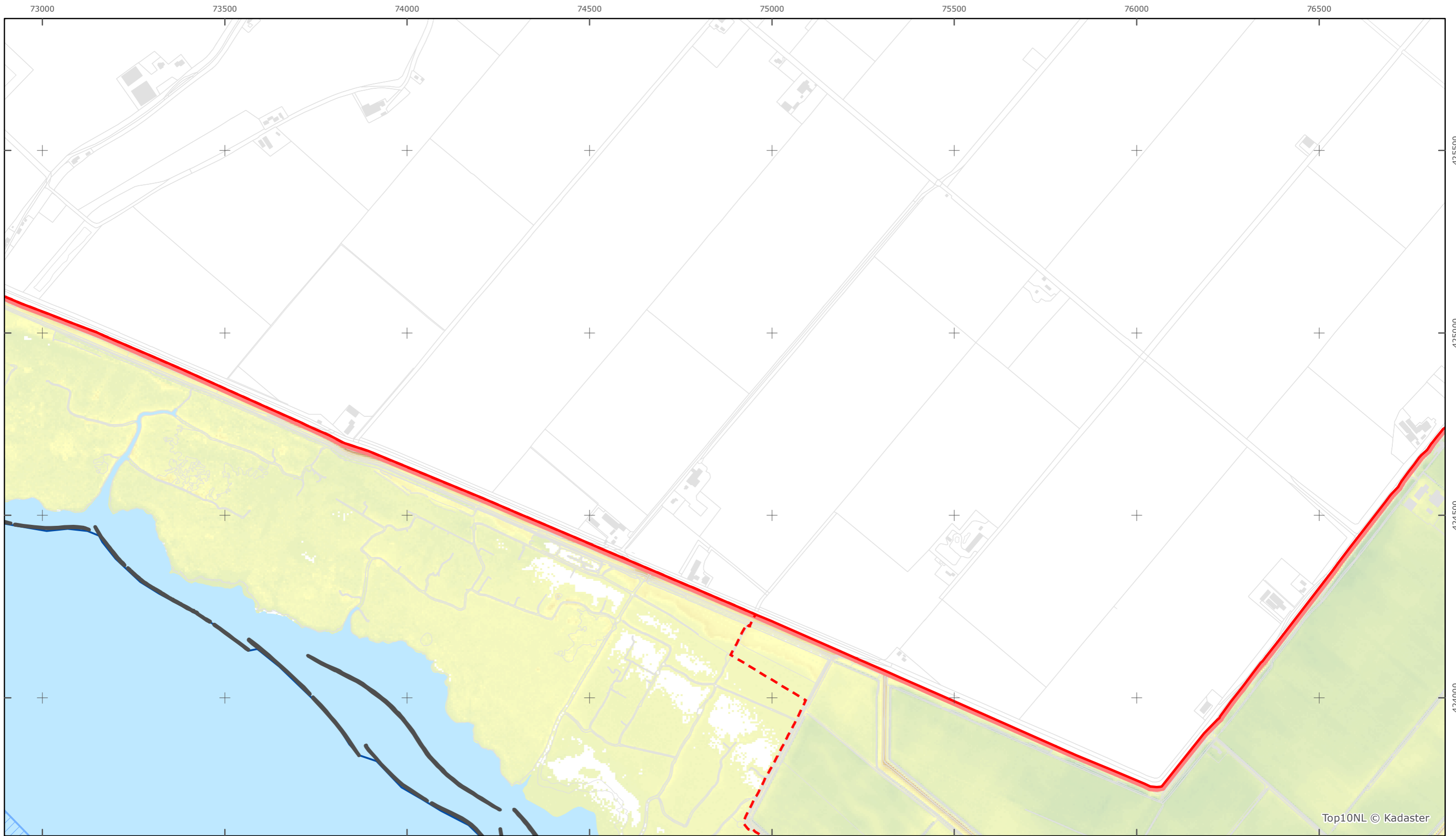
Legenda

Bodemhoogte



Overige legenda-eenheden op blad 'overkoepelende legenda'





Top10NL © Kadaster



Legger Rijkswaterstaatswerken Waterwet - bovenaanzicht

Haringvliet

Rijkswaterstaat West-Nederland Zuid

Versie: 2.0
 Status: Definitief
 Datum: 13 oktober 2014

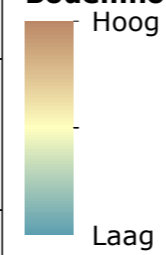
Kaartblad 80



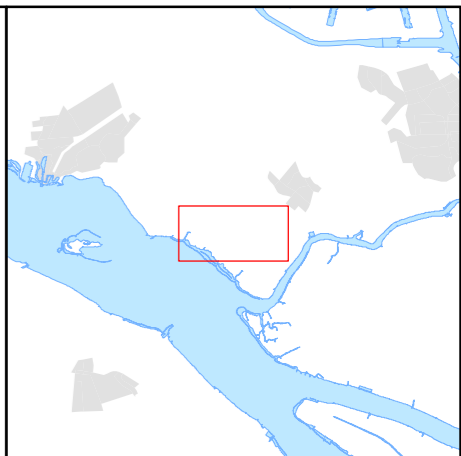
schaal 1:10.000 (A3)

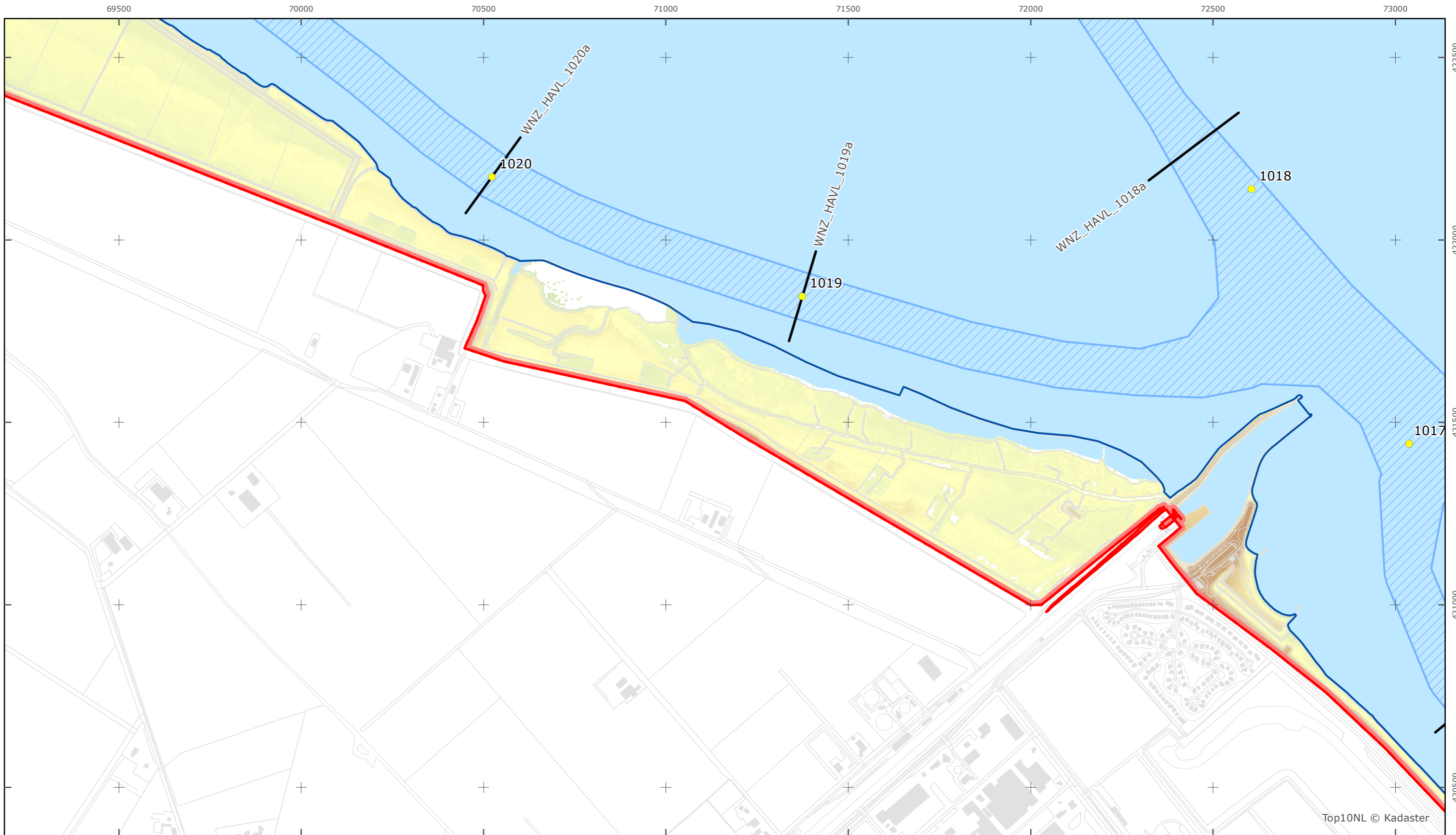
Legenda

Bodemhoogte



Overige legenda-eenheden op blad 'overkoepelende legenda'





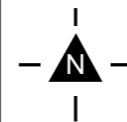
Legger Rijkswaterstaatswerken Waterwet - bovenaanzicht

Haringvliet

Rijkswaterstaat West-Nederland Zuid


Versie: 2.0
 Status: Definitief
 Datum: 13 oktober 2014

Kaartblad 81

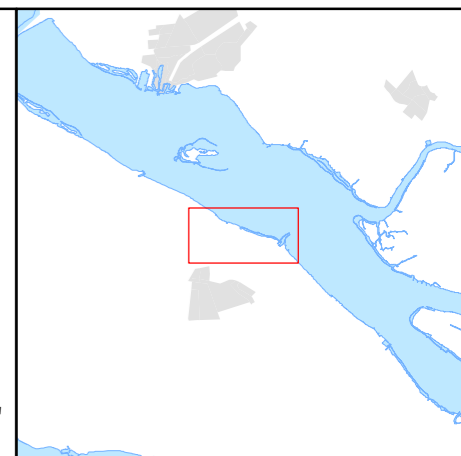


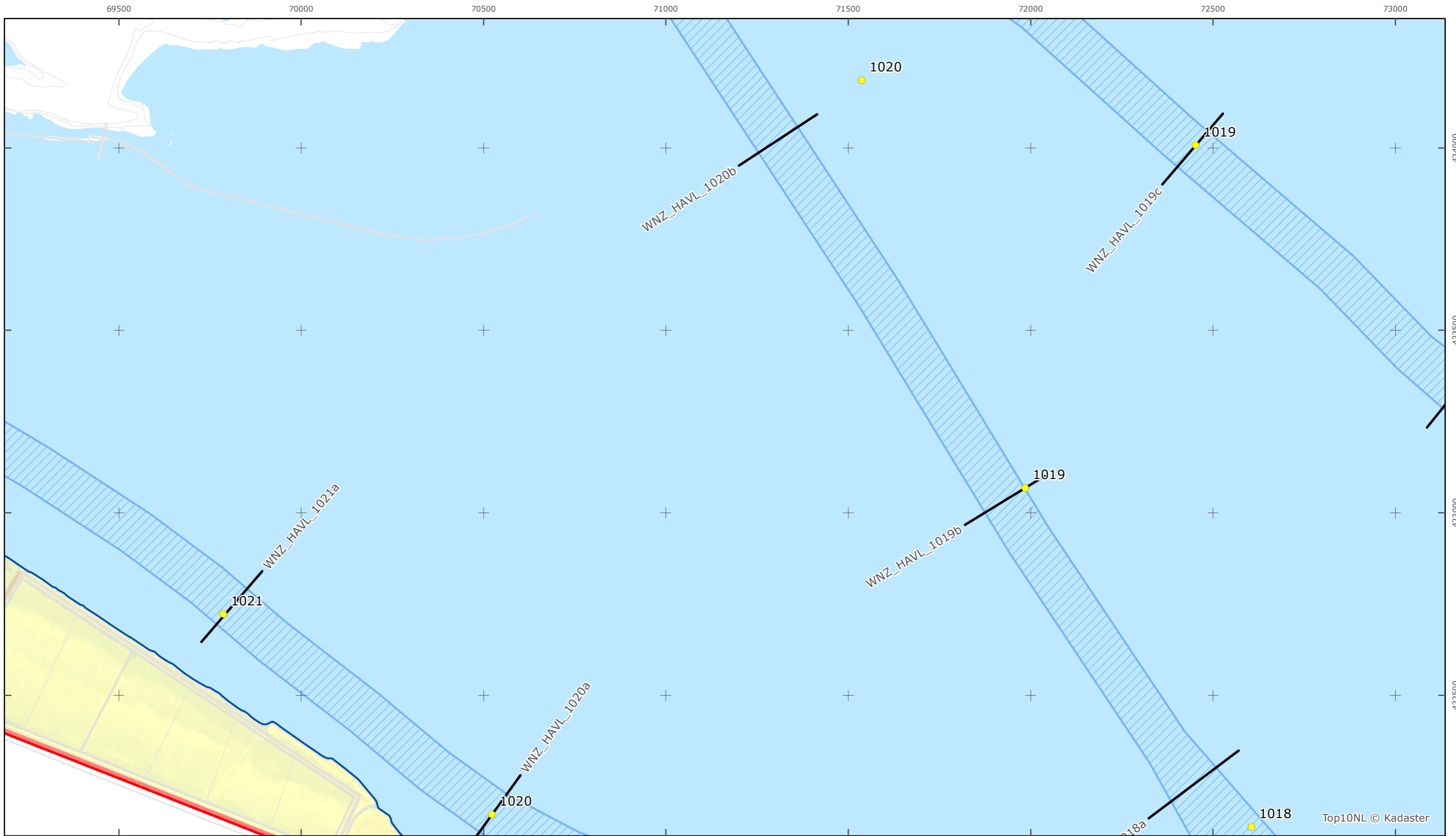
schaal 1:10.000 (A3)

Legenda
Bodemhoogte
 Hoog



Overige legenda-eenheden op blad 'overkoepelende legenda'





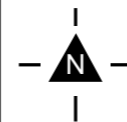
Legger Rijkswaterstaatswerken Waterwet - bovenaanzicht

Haringvliet

Rijkswaterstaat West-Nederland Zuid

Versie: 2.0
Status: Definitief
Datum: 13 oktober 2014


Kaartblad 82



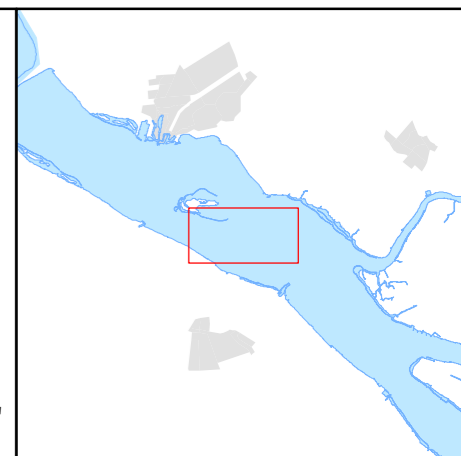
schaal 1:10.000 (A3)

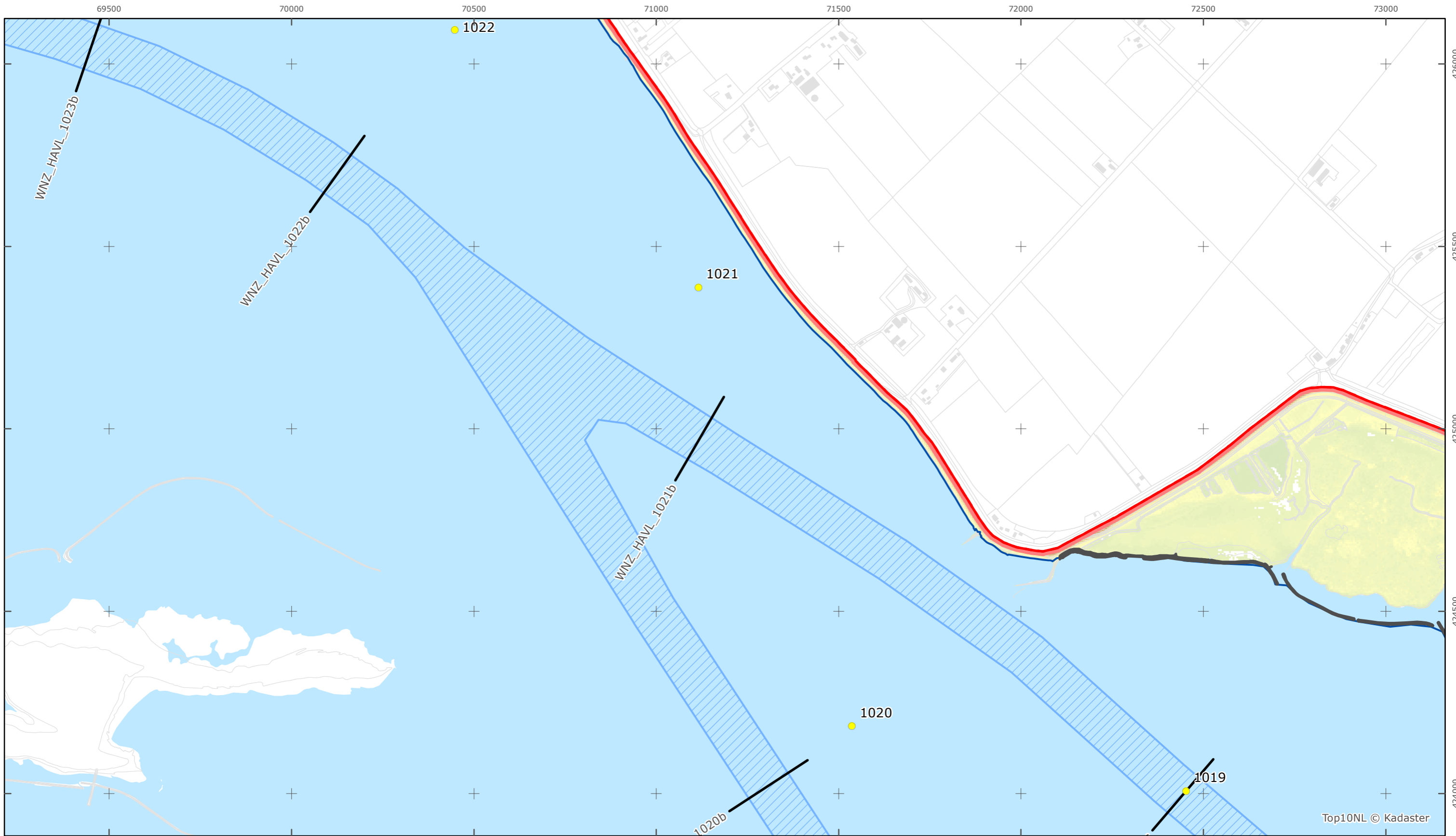
Legenda

Bodemhoogte



Overige legenda-eenheden op blad 'overkoepelende legenda'



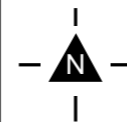


Legger Rijkswaterstaatswerken Waterwet - bovenaanzicht
Haringvliet

Rijkswaterstaat West-Nederland Zuid


Versie: 2.0
 Status: Definitief
 Datum: 13 oktober 2014

Kaartblad 83

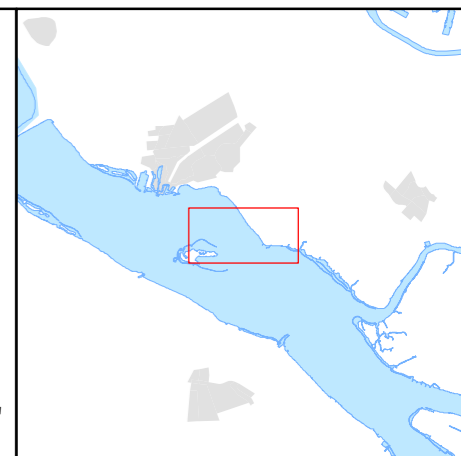


schaal 1:10.000 (A3)

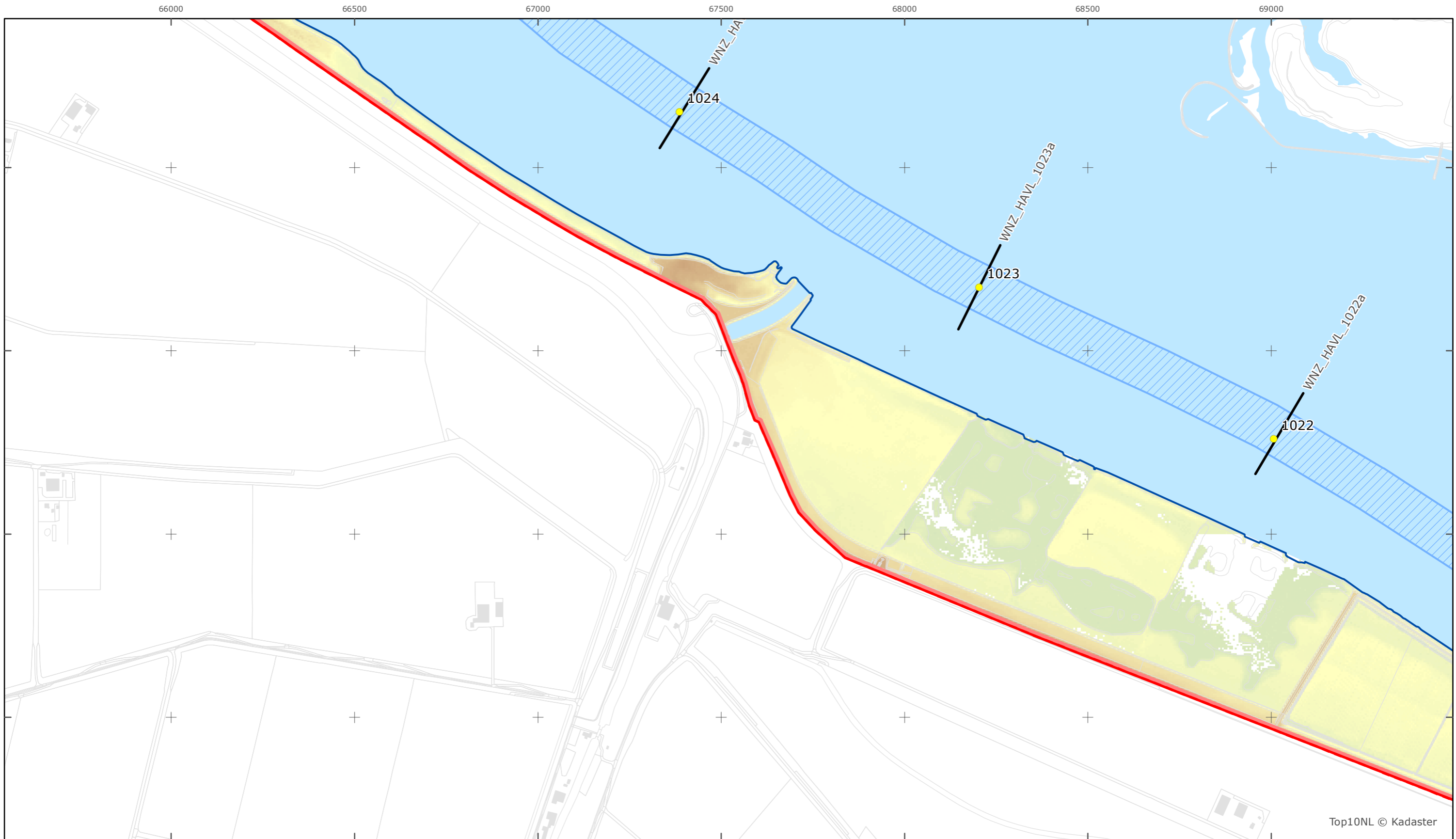
Legenda
Bodemhoogte
 Hoog



Overige legenda-eenheden op blad 'overkoepelende legenda'



Top10NL © Kadaster



Top10NL © Kadaster



Legger Rijkswaterstaatswerken Waterwet - bovenaanzicht
Haringvliet


Rijkswaterstaat West-Nederland Zuid
 Versie: 2.0
 Status: Definitief
 Datum: 13 oktober 2014

Kaartblad 84

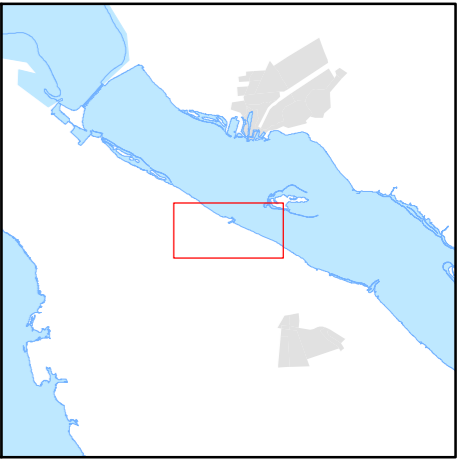


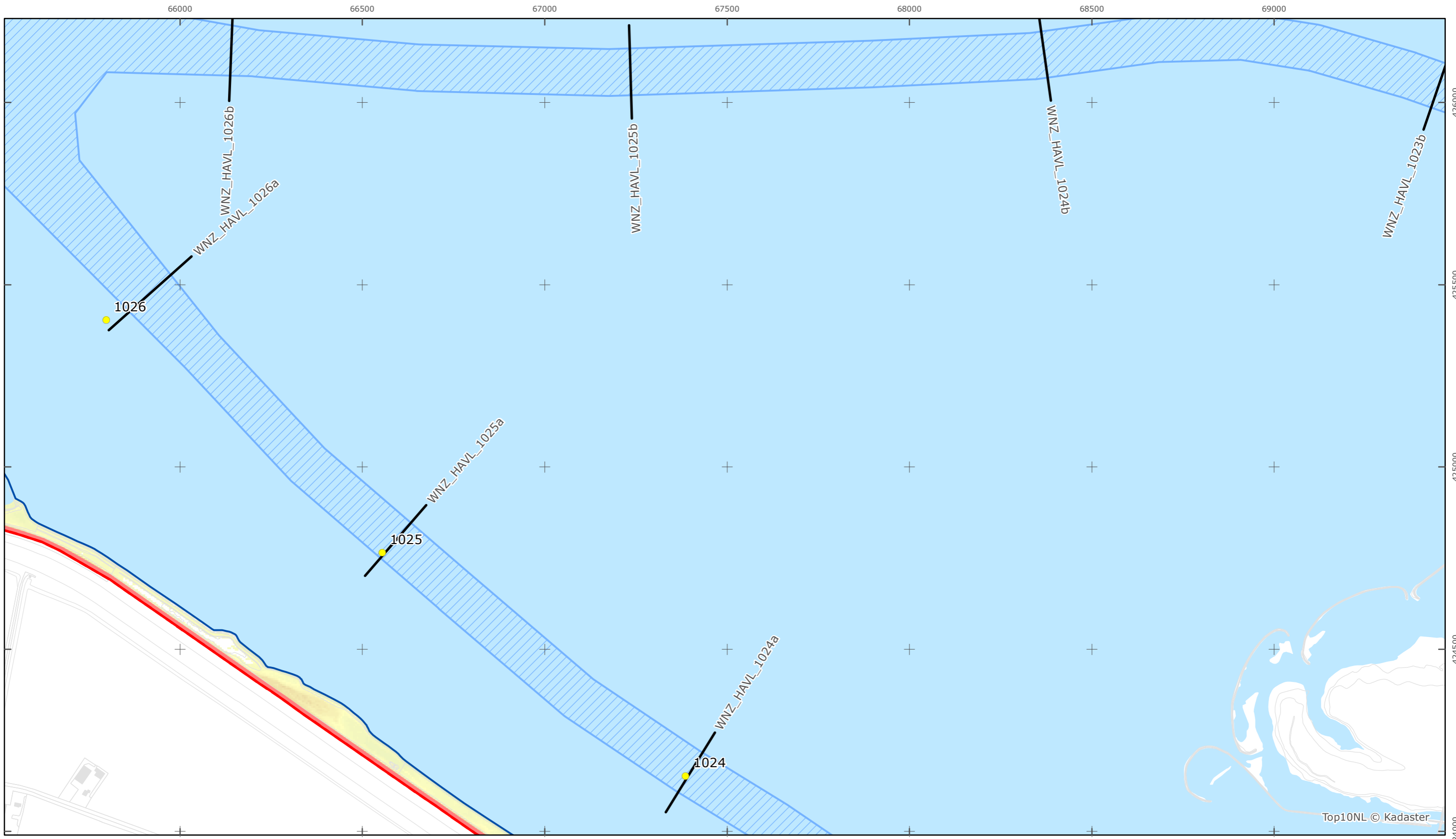
schaal 1:10.000 (A3)

Legenda
Bodemhoogte



Overige legenda-eenheden op blad 'overkoepelende legenda'





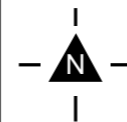
Legger Rijkswaterstaatswerken Waterwet - bovenaanzicht

Haringvliet

Rijkswaterstaat West-Nederland Zuid

Versie: 2.0
Status: Definitief
Datum: 13 oktober 2014

Kaartblad 85

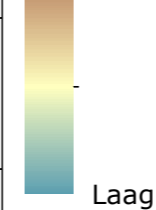


schaal 1:10.000 (A3)

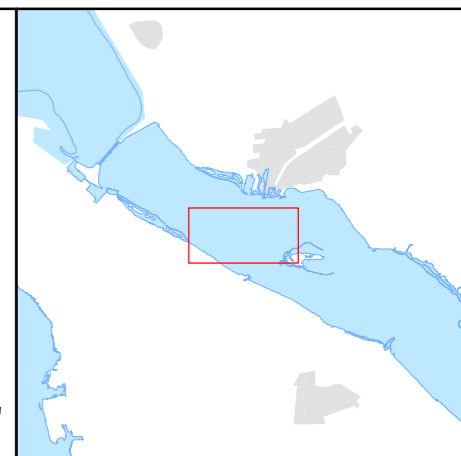
Legenda

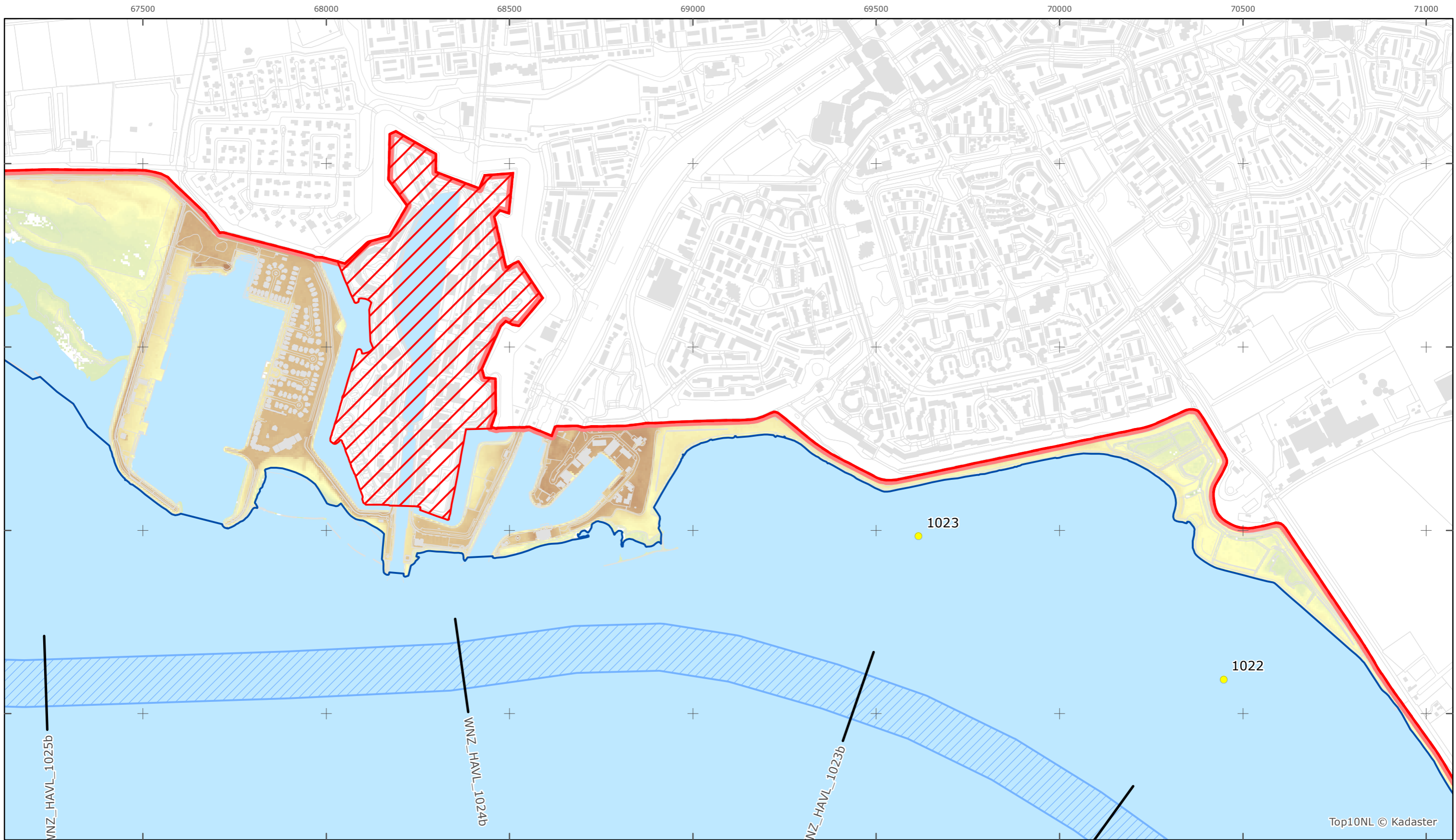
Bodemhoogte

Hoog



Overige legenda-eenheden op blad 'overkoepelende legenda'





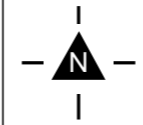
Legger Rijkswaterstaatswerken Waterwet - bovenaanzicht

Haringvliet

Rijkswaterstaat West-Nederland Zuid

Versie: 2.0
 Status: Definitief
 Datum: 13 oktober 2014

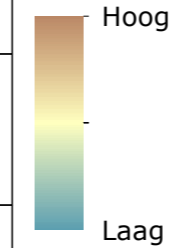
Kaartblad 86



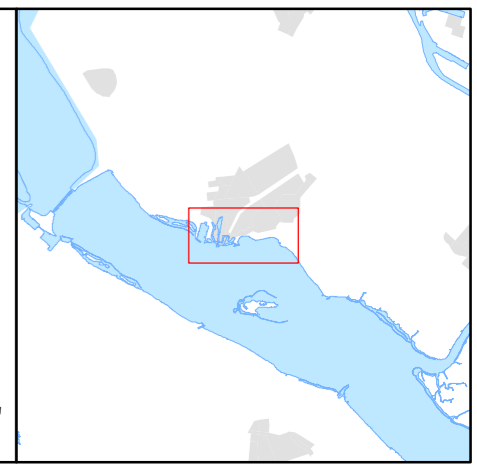
schaal 1:10.000 (A3)

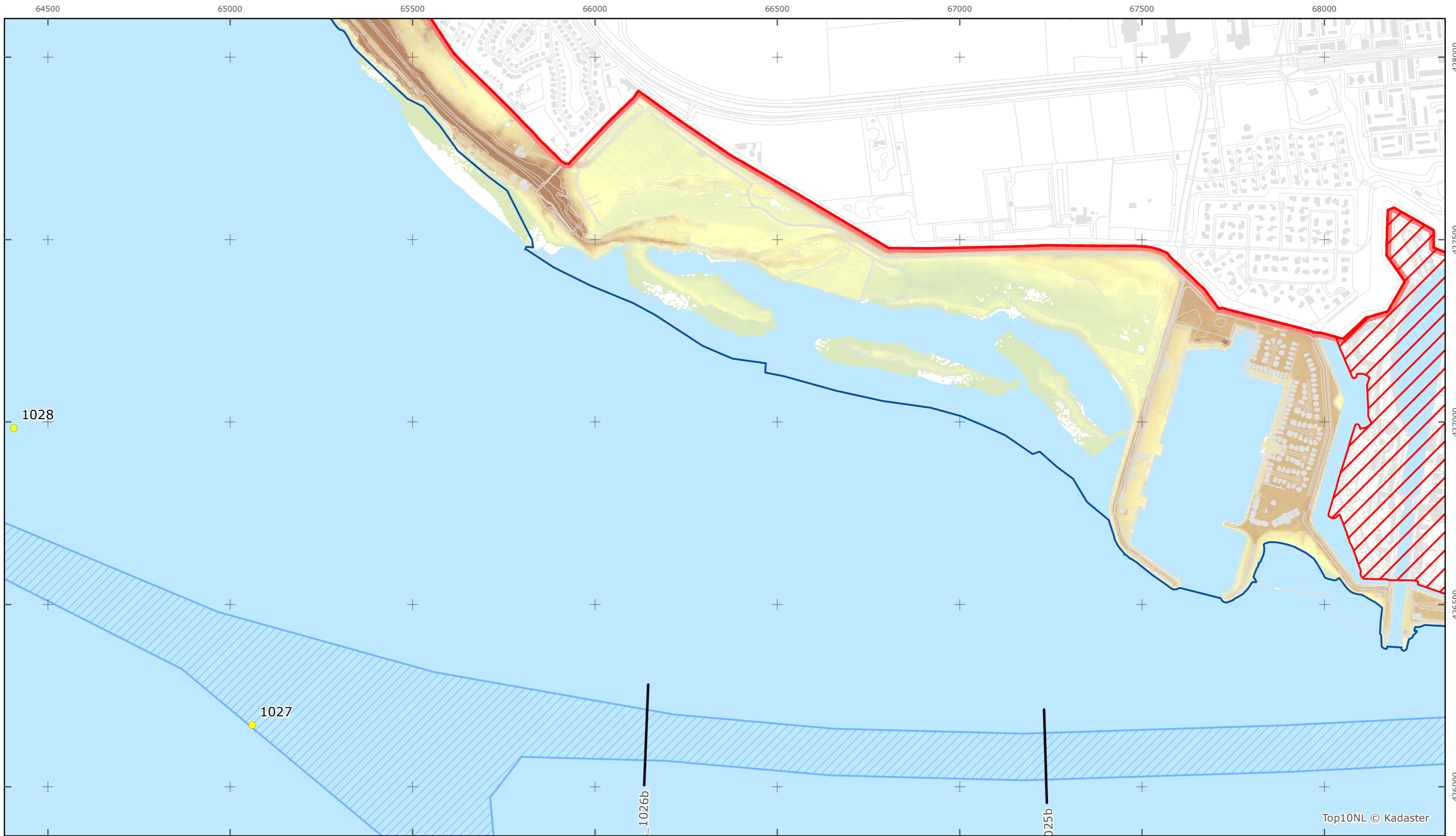
Legenda

Bodemhoogte



Overige legenda-eenheden op blad 'overkoepelende legenda'





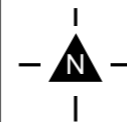
Legger Rijkswaterstaatswerken Waterwet - bovenaanzicht

Haringvliet

Rijkswaterstaat West-Nederland Zuid

Versie: 2.0
 Status: Definitief
 Datum: 13 oktober 2014


Kaartblad 87



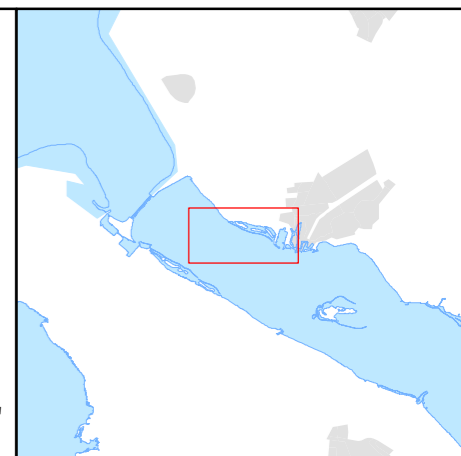
schaal 1:10.000 (A3)

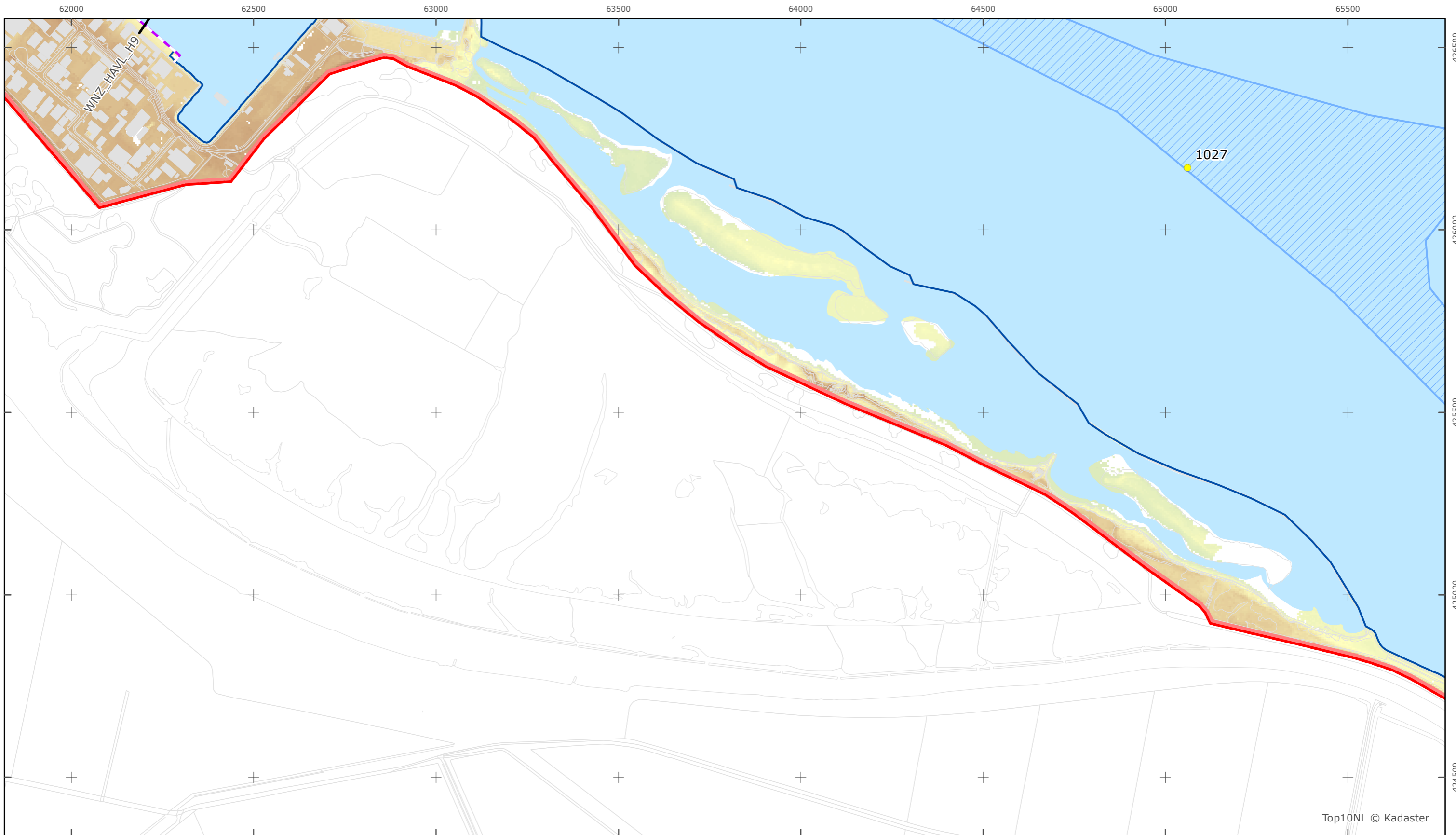
Legenda

Bodemhoogte



Overige legenda-eenheden op blad 'overkoepelende legenda'





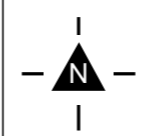
Top10NL © Kadaster



Legger Rijkswaterstaatswerken Waterwet - bovenaanzicht
Haringvliet


Rijkswaterstaat West-Nederland Zuid
 Versie: 2.0
 Status: Definitief
 Datum: 13 oktober 2014

Kaartblad 88

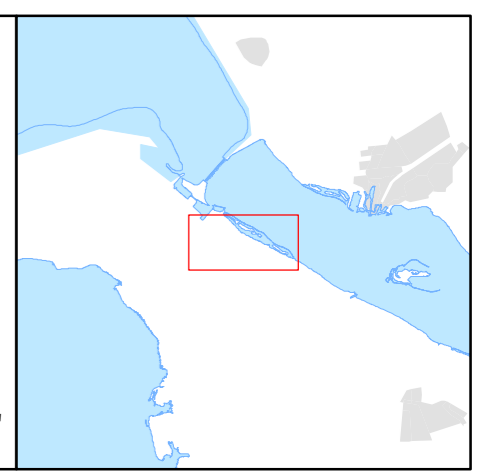


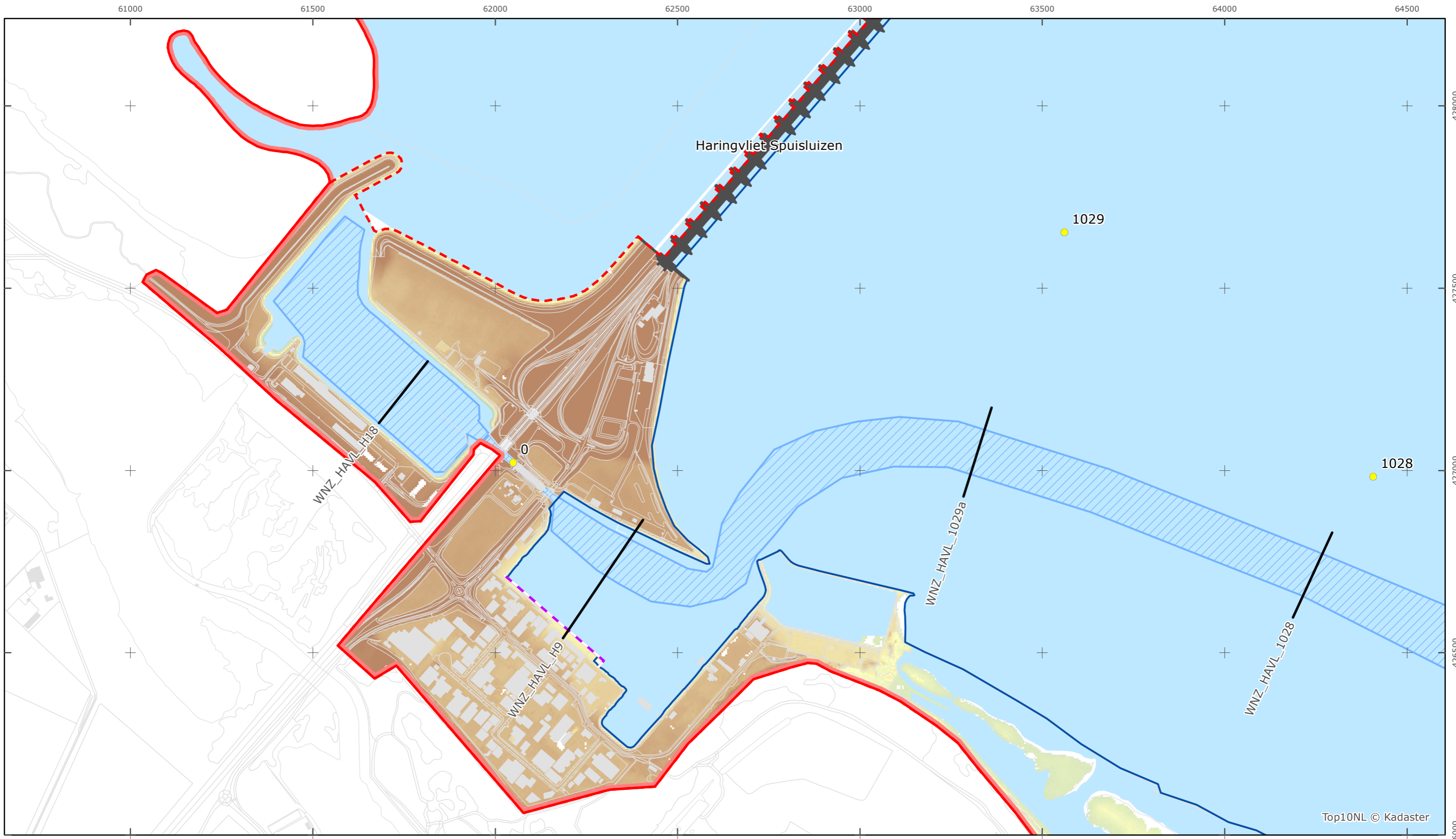
schaal 1:10.000 (A3)

Legenda
Bodemhoogte



Overige legenda-eenheden op blad 'overkoepelende legenda'





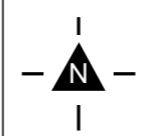
Legger Rijkswaterstaatswerken Waterwet - bovenaanzicht

Haringvliet

Rijkswaterstaat West-Nederland Zuid

Versie: 2.0
 Status: Definitief
 Datum: 13 oktober 2014


Kaartblad 89



schaal 1:10.000 (A3)

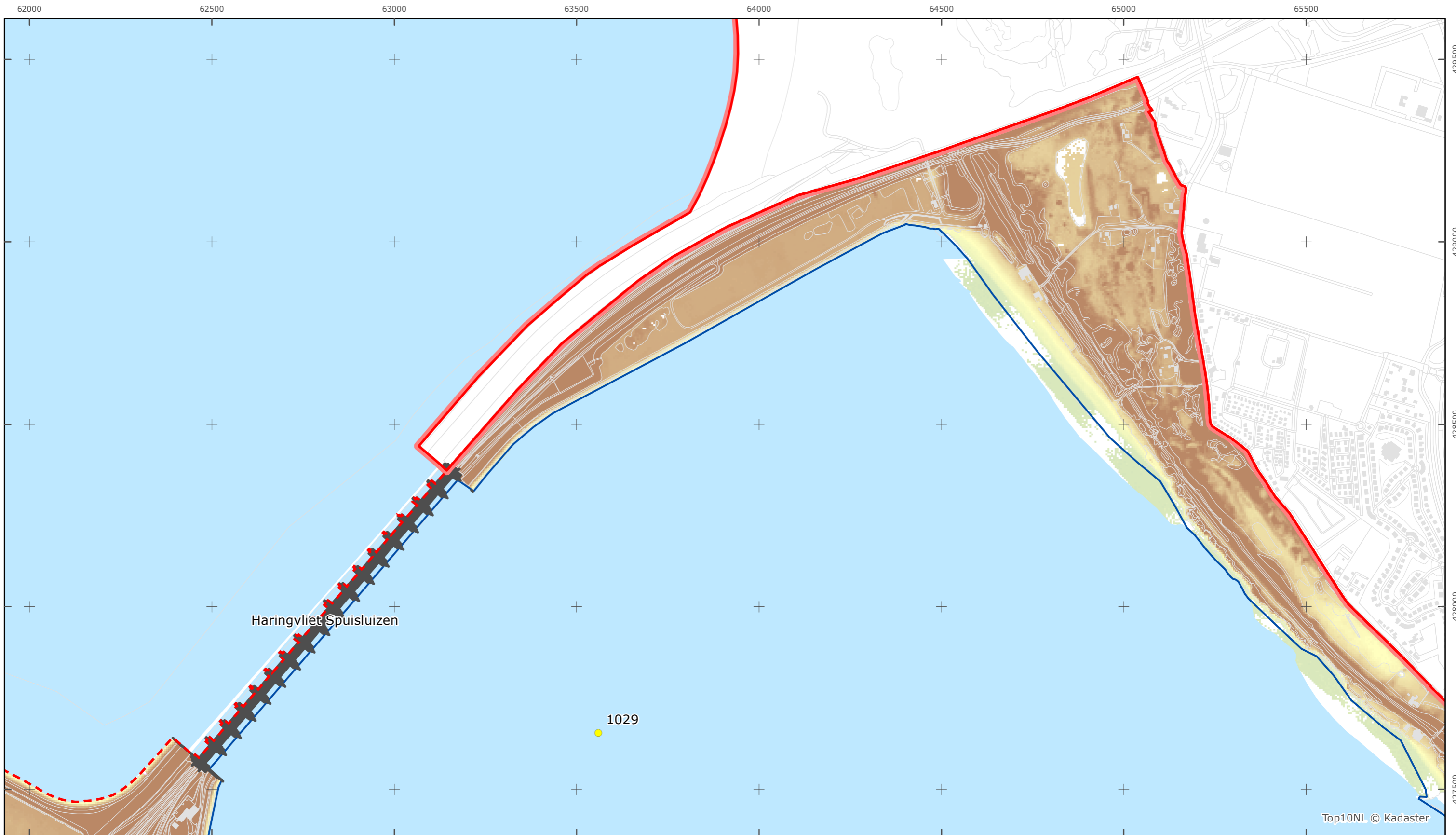
Legenda

Bodemhoogte



Overige legenda-eenheden op blad 'overkoepelende legenda'





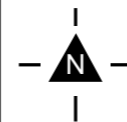
Legger Rijkswaterstaatswerken Waterwet - bovenaanzicht

Haringvliet

Rijkswaterstaat West-Nederland Zuid


Versie: 2.0
 Status: Definitief
 Datum: 13 oktober 2014

Kaartblad 90



schaal 1:10.000 (A3)

Legenda
Bodemhoogte
 Hoog



Overige legenda-eenheden op blad 'overkoepelende legenda'

