

Top250 vector © Kadaster  
Kaartgegevens © Openstreetmap deelnemers, CC-BY-SA

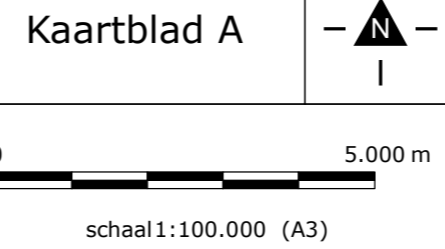


Legger Rijkswaterstaatswerken Waterwet - Overzichtskaart





Dordtsche Kil

Rijkswaterstaat West-Nederland Zuid

Versie: 2.0  
Status: Definitief  
Datum: 13 oktober 2014



Legenda

-  Grens oppervlaktewaterlichaam
-  Kaartbladindeling met kaartbladnummer
-  Water
-  Vrijstelling vergunningplicht gebruik waterstaatswerken

