






		<b>Legenda</b>  Grens oppervlaktewaterlichaam  Kaartbladindeling met kaartbladnummer  Water  Vrijstelling vergunningplicht gebruik waterstaatswerken		
<b>Legger Rijkswaterstaatswerken Waterwet - Overzichtskaart</b>  Noord		Kaartblad A 		
Rijkswaterstaat West-Nederland Zuid  Versie: 2.0 Status: Definitief Datum: 13 oktober 2014		 0 5.000 m schaal 1:100.000 (A3)		