

Kenmerken dwarsprofielen oppervlaktewaterlichamen



Rijkswaterstaat
Ministerie van Infrastructuur en Milieu

RWS-dienst: Rijkswaterstaat Zee en Delta
Waterlichaam: Oosterschelde

Identificatie	Type dwarsprofiel	Breedte genormeerde vaarweg [m]	Maximale bodemhoogte(-bereik) genormeerde vaarweg [m NAP]	Opmerkingen
ZD_OOSC_0b	1	61.7	-5.4	-
ZD_OOSC_0c	1	46.0	-7.5	-
ZD_OOSC_0d	1	84.3	-5.4	-
ZD_OOSC_0f	1	114.4	-7.6	-
ZD_OOSC_0g	1	58.3	-5.5	-
ZD_OOSC_0k	2	544.0	-8.5 tot -8.4	-
ZD_OOSC_10a	1	859.5	-8.5	-
ZD_OOSC_10l	1	1077.9	-7.2	-
ZD_OOSC_11a	1	687.8	-8.5	-
ZD_OOSC_11l	1	1209.1	-7.2	-
ZD_OOSC_12a	1	658.0	-8.5	-
ZD_OOSC_13a	1	695.1	-8.5	-
ZD_OOSC_13f	1	908.2	-7.5	-
ZD_OOSC_14a	1	654.4	-8.5	-
ZD_OOSC_14f	1	1054.0	-7.5	-
ZD_OOSC_15a	1	791.8	-8.4	-
ZD_OOSC_15f	1	1067.7	-7.4	-
ZD_OOSC_16a	1	1079.6	-8.4	-
ZD_OOSC_16f	1	957.9	-7.4	-
ZD_OOSC_17a	1	1011.5	-8.4	-
ZD_OOSC_17f	1	750.0	-7.4	-
ZD_OOSC_19a	1	967.8	-8.4	-
ZD_OOSC_19f	1	1224.1	-7.4	-
ZD_OOSC_1a	1	379.0	-8.6	-
ZD_OOSC_1b	1	346.5	-5.4	-
ZD_OOSC_1d	1	99.0	-5.4	-
ZD_OOSC_1f	1	234.6	-7.6	-
ZD_OOSC_1g	1	139.8	-5.5	-
ZD_OOSC_1k	1	570.2	-8.4	-
ZD_OOSC_20f	1	1265.7	-7.4	-
ZD_OOSC_21f	1	1142.3	-7.4	-
ZD_OOSC_23f	2	588.4	-7.4 tot -7.3	-
ZD_OOSC_24f	1	450.2	-7.3	-

Kenmerken dwarsprofielen oppervlaktewaterlichamen



Rijkswaterstaat
Ministerie van Infrastructuur en Milieu

RWS-dienst: Rijkswaterstaat Zee en Delta
Waterlichaam: Oosterschelde

Identificatie	Type dwarsprofiel	Breedte genormeerde vaarweg [m]	Maximale bodemhoogte(-bereik) genormeerde vaarweg [m NAP]	Opmerkingen
ZD_OOSC_26f	1	888.7	-7.3	-
ZD_OOSC_27f	1	1095.8	-7.3	-
ZD_OOSC_28f	1	1147.1	-7.3	-
ZD_OOSC_29f	1	1261.6	-7.3	-
ZD_OOSC_2a	1	591.7	-8.6	-
ZD_OOSC_2d	1	103.4	-5.4	-
ZD_OOSC_2f	1	199.9	-7.6	-
ZD_OOSC_2g	1	286.1	-5.5	-
ZD_OOSC_2i	1	479.5	-8.5	-
ZD_OOSC_2j	1	126.2	-8.5	-
ZD_OOSC_2k	1	403.7	-8.4	-
ZD_OOSC_2l	1	709.7	-7.3	-
ZD_OOSC_30f	1	1145.6	-7.3	-
ZD_OOSC_31f	1	999.5	-7.3	-
ZD_OOSC_32f	1	878.5	-7.2	-
ZD_OOSC_33f	1	996.3	-7.2	-
ZD_OOSC_34f	1	1038.3	-7.2	-
ZD_OOSC_35f	1	1004.3	-7.2	-
ZD_OOSC_36f	1	865.0	-7.2	-
ZD_OOSC_37f	1	688.3	-7.2	-
ZD_OOSC_3a	1	663.3	-8.6	-
ZD_OOSC_3d	1	111.6	-5.4	-
ZD_OOSC_3f	1	547.1	-7.6	-
ZD_OOSC_3g	1	810.4	-5.4	-
ZD_OOSC_3i	1	286.5	-8.5	-
ZD_OOSC_3j	1	130.5	-8.5	-
ZD_OOSC_3k	1	410.0	-8.4	-
ZD_OOSC_3l	1	812.8	-7.3	-
ZD_OOSC_40f	1	753.2	-7.2	-
ZD_OOSC_41f	1	966.5	-7.1	-
ZD_OOSC_42f	1	487.4	-7.1	-
ZD_OOSC_43f	1	203.8	-7.1	-
ZD_OOSC_4a	2	493.1	-8.6 tot -8.5	-

Kenmerken dwarsprofielen oppervlaktewaterlichamen



Rijkswaterstaat
Ministerie van Infrastructuur en Milieu

RWS-dienst: Rijkswaterstaat Zee en Delta
Waterlichaam: Oosterschelde

Identificatie	Type dwarsprofiel	Breedte genormeerde vaarweg [m]	Maximale bodemhoogte(-bereik) genormeerde vaarweg [m NAP]	Opmerkingen
ZD_OOSC_4d	1	143.3	-5.4	-
ZD_OOSC_4e	1	157.6	-7.6	-
ZD_OOSC_4f	1	635.8	-7.6	-
ZD_OOSC_4i	1	281.3	-8.5	-
ZD_OOSC_4j	1	111.0	-8.5	-
ZD_OOSC_4l	1	895.6	-7.3	-
ZD_OOSC_5a	1	269.8	-8.5	-
ZD_OOSC_5d	1	108.8	-5.4	-
ZD_OOSC_5f	1	620.6	-7.6	-
ZD_OOSC_5i	1	305.2	-8.5	-
ZD_OOSC_5j	1	34.4	-8.5	-
ZD_OOSC_5l	1	915.3	-7.3	-
ZD_OOSC_6a	1	375.4	-8.5	-
ZD_OOSC_6d	1	175.5	-5.4	-
ZD_OOSC_6f	1	676.1	-7.6	-
ZD_OOSC_6i	1	364.3	-8.5	-
ZD_OOSC_6l	1	1078.1	-7.3	-
ZD_OOSC_7a	1	713.7	-8.5	-
ZD_OOSC_7d	1	147.5	-5.4	-
ZD_OOSC_7f	1	731.1	-7.6	-
ZD_OOSC_7i	1	446.4	-8.5	-
ZD_OOSC_7l	1	1008.7	-7.2	-
ZD_OOSC_8a	1	924.9	-8.5	-
ZD_OOSC_8f	2	817.2	-7.6 tot -7.5	-
ZD_OOSC_8l	1	894.9	-7.2	-
ZD_OOSC_9a	1	809.8	-8.5	-
ZD_OOSC_9f	2	748.2	-7.5 tot -5.4	-
ZD_OOSC_9i	1	254.4	-8.4	-
ZD_OOSC_9l	1	967.1	-7.2	-
ZD_OOSC_T4	9	39.8	-6.5	Krammer uitlaatwerk, diepte uit lijnenbestand
ZD_OOSC_T5	9	39.9	-7.92	Krammer inlaatwerk, diepte uit lijnenbestand
ZD_OOSC_T6	9	27.2	-8.0	Krammer Slaak uitlaatwerk, diepte uit lijnenbestand
ZD_OOSC_T7	9	38.7	-10.02	Krammer Slaak doorlaatwerk, diepte uit lijnenbestand

Kenmerken dwarsprofielen oppervlaktewaterlichamen



Rijkswaterstaat
Ministerie van Infrastructuur en Milieu

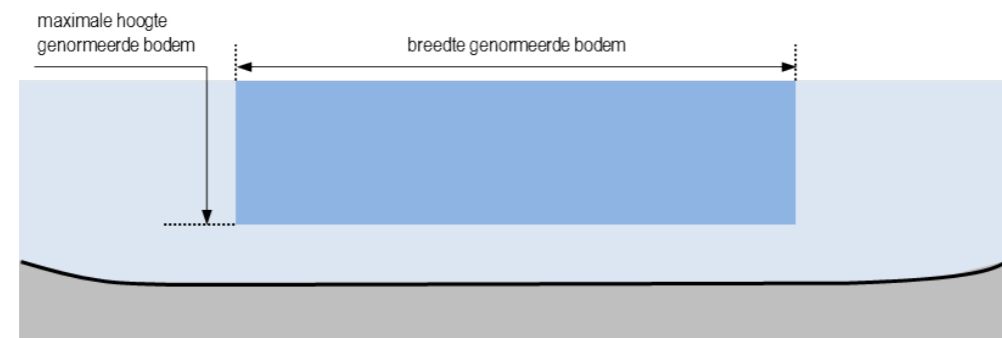
RWS-dienst: Rijkswaterstaat Zee en Delta
Waterlichaam: Oosterschelde

Identificatie	Type dwarsprofiel	Breedte genormeerde vaarweg [m]	Maximale bodemhoogte(-bereik) genormeerde vaarweg [m NAP]	Opmerkingen
ZD_OOSC_T8	9	36.2	-8.0	Krammer gemaal laag bekken, diepte uit lijnenbestand
ZD_OOSC_T9	9	40.1	-8.0	Krammer uitlaatwerk laag bekken, diepte uit lijnenbestand
ZD_VE ME_T3	9	45.6	-2.14	Katse heule, diepte uit lijnenbestand

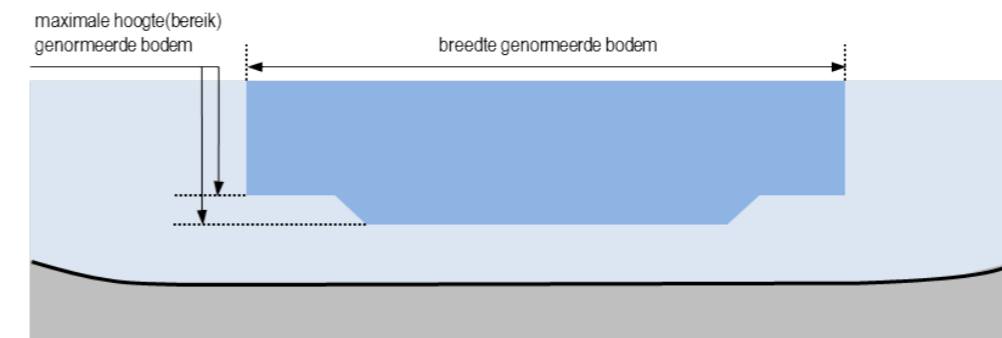


Overzicht dwarsprofieltypen oppervlaktewaterlichamen

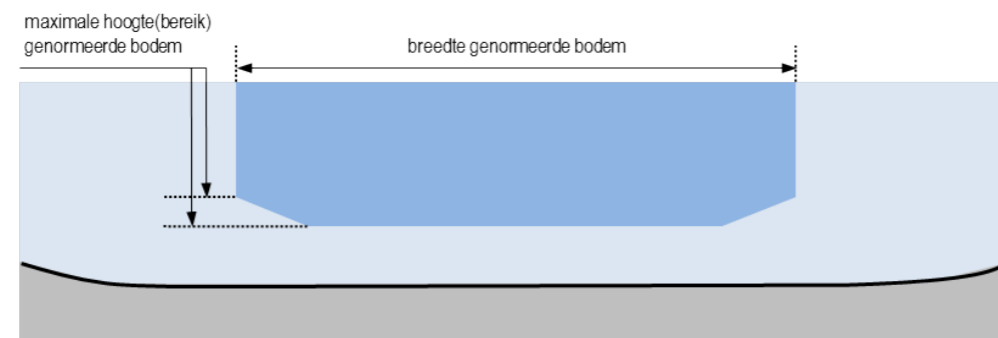
Dwarsprofieltype 1



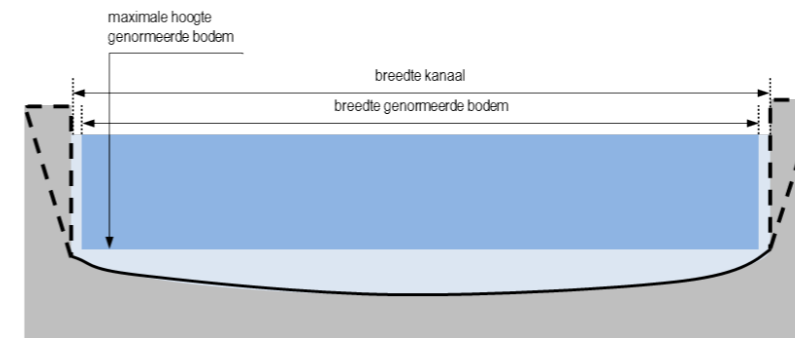
Dwarsprofieltype 3



Dwarsprofieltype 2



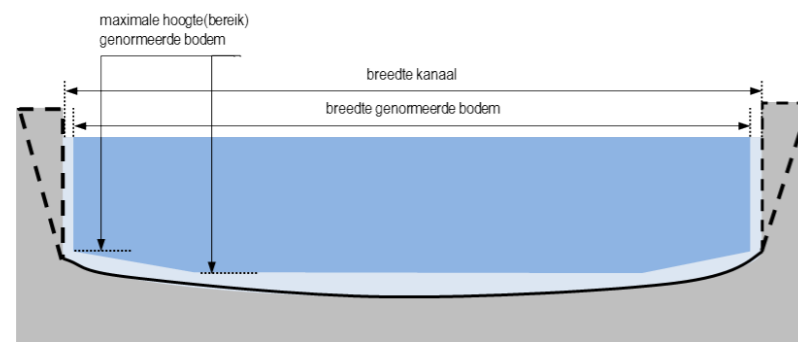
Dwarsprofieltype 4



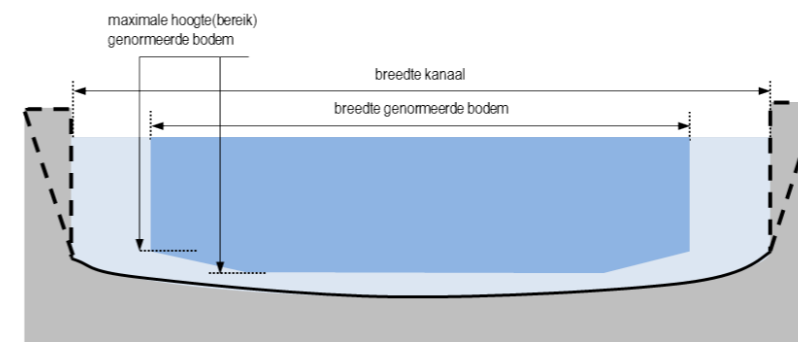


Overzicht dwarsprofieltypen oppervlaktewaterlichamen

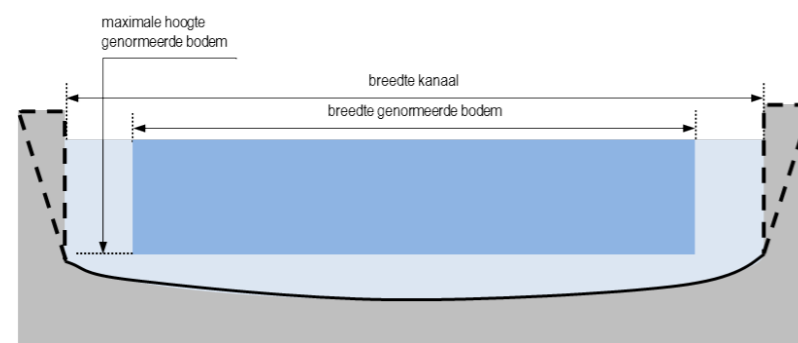
Dwarsprofieltype 5



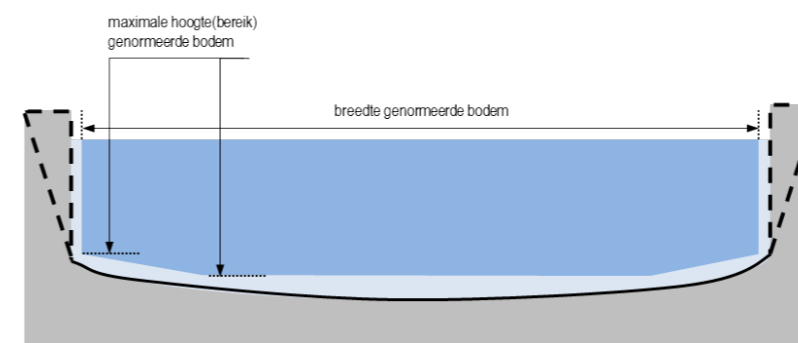
Dwarsprofieltype 7



Dwarsprofieltype 6



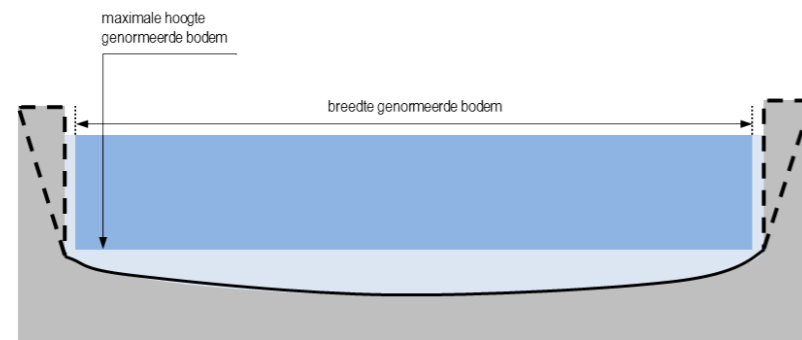
Dwarsprofieltype 8



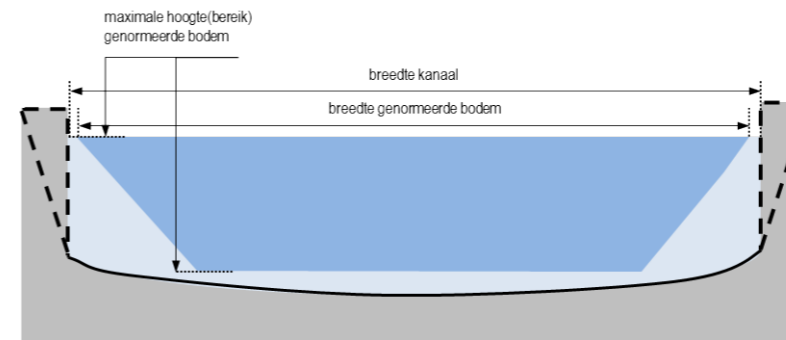


Overzicht dwarsprofieltypen oppervlaktewaterlichamen

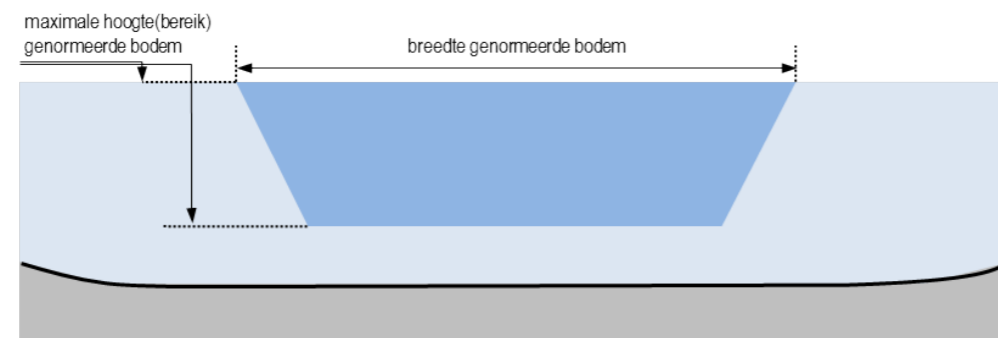
Dwarsprofieltype 9



Dwarsprofieltype 11



Dwarsprofieltype 10



Dwarsprofieltype 12

