

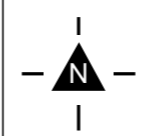
Top250 vector © Kadaster  
Kaartgegevens © Openstreetmap deelnemers, CC-BY-SA



**Legger Rijkswaterstaatswerken Waterwet - Overzichtskaart**  
**Schelde-Rijn verbinding**





Rijkswaterstaat Zee en Delta  
Versie: 2.0  
Status: Definitief  
Datum: 13 oktober 2014

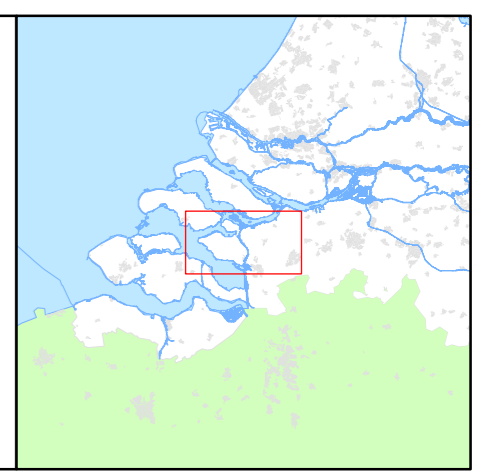
Kaartblad A

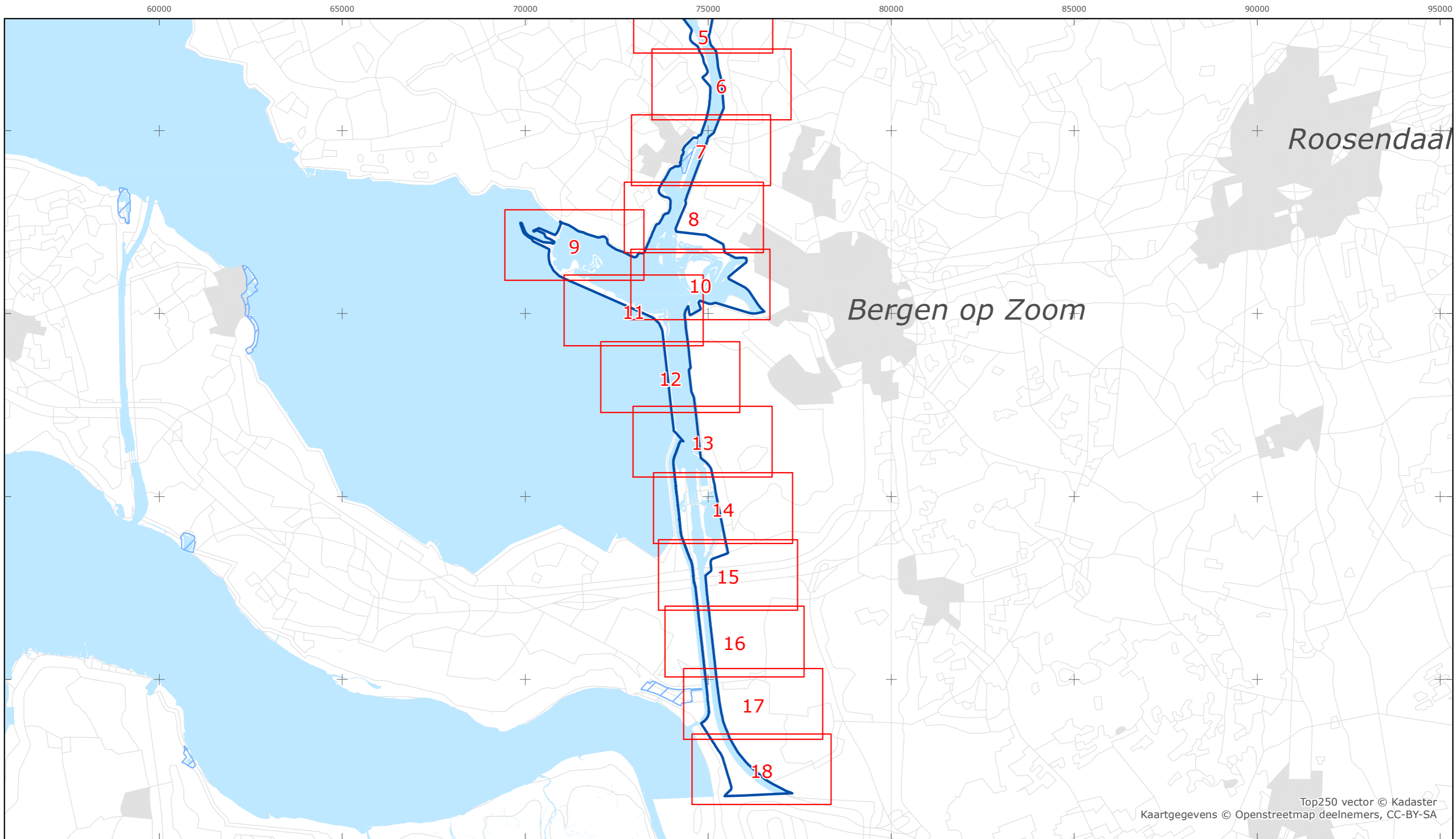


schaal 1:100.000 (A3)

**Legenda**

-  Grens oppervlaktewaterlichaam
-  Kaartbladindeling met kaartbladnummer
-  Water
-  Vrijstelling vergunningplicht gebruik waterstaatswerken





Top250 vector © Kadaster  
Kaartgegevens © Openstreetmap deelnemers, CC-BY-SA



**Legger Rijkswaterstaatswerken Waterwet - Overzichtskaart**  
**Schelde-Rijn verbinding**

Rijkswaterstaat Zee en Delta  
Versie: 2.0  
Status: Definitief  
Datum: 13 oktober 2014

Kaartblad B

schaal 1:100.000 (A3)

**Legenda**

- Grens oppervlaktewaterlichaam
- Kaartbladindeling met kaartbladnummer
- Water
- Vrijstelling vergunningplicht gebruik waterstaatswerken

