

Top10NL © Kadaster



**Legger Rijkswaterstaatswerken Waterwet - bovenaanzicht**

**Bathse Spuikanaal**

Rijkswaterstaat Zee en Delta

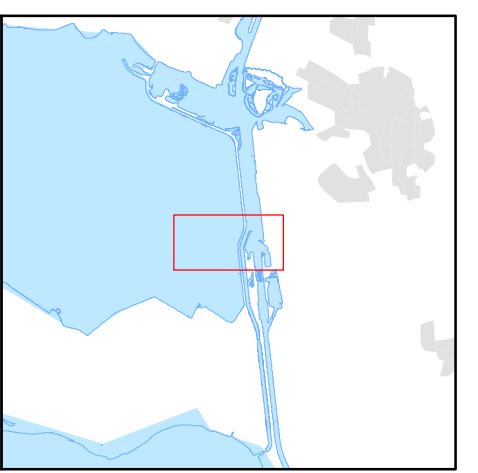
Versie: 2.0  
 Status: Definitief  
 Datum: 13 oktober 2014

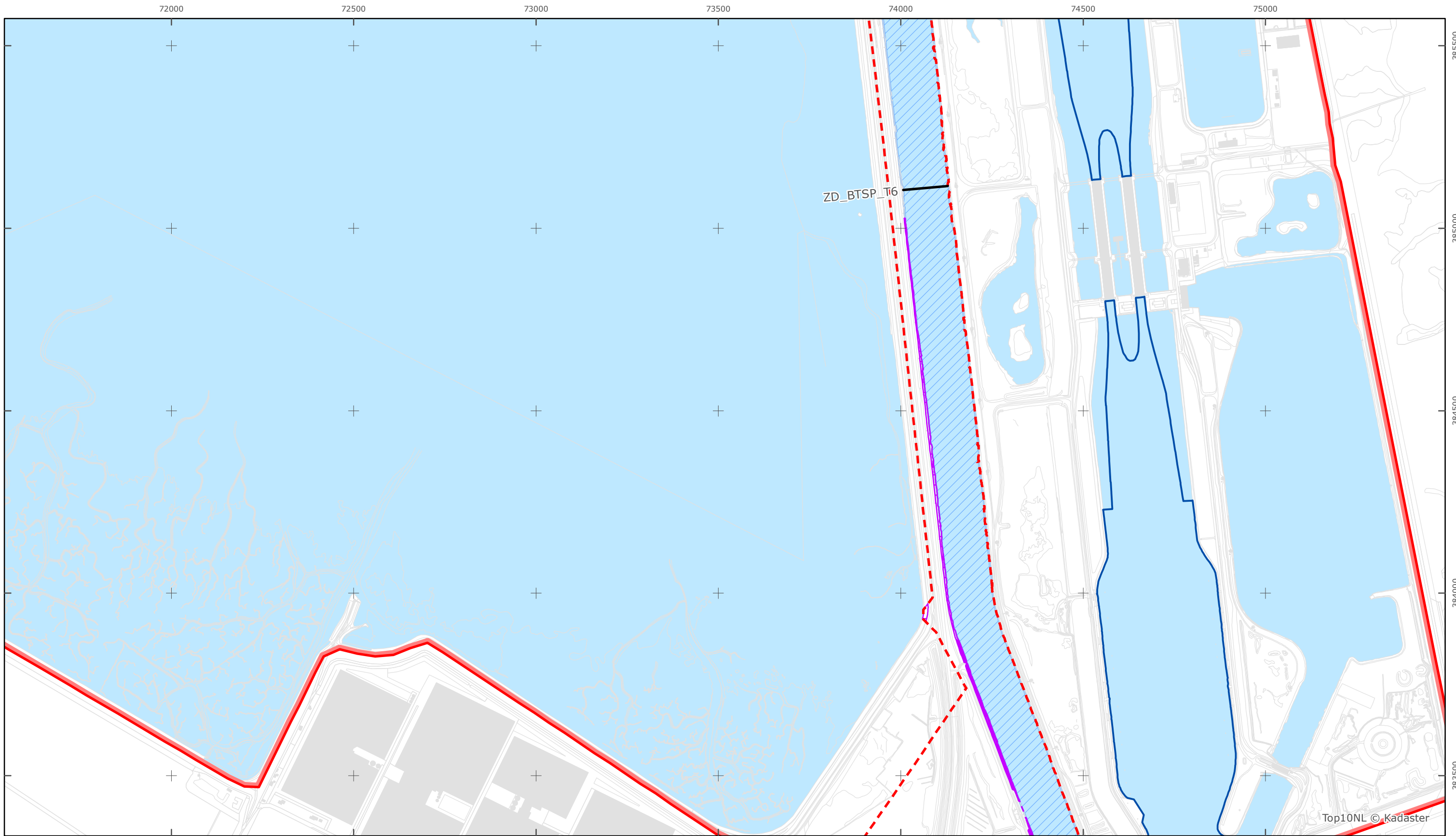
**Kaartblad 19**

schaal 1:10.000 (A3)

**Legenda**

Overige legenda-eenheden op blad 'overkoepelende legenda'





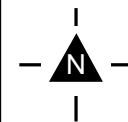
Legger Rijkswaterstaatswerken Waterwet - bovenaanzicht

Bathse Spuikanaal

Rijkswaterstaat Zee en Delta

Versie: 2.0  
Status: Definitief  
Datum: 13 oktober 2014

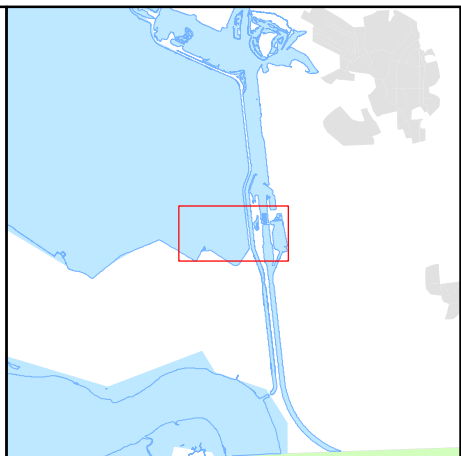
Kaartblad 20

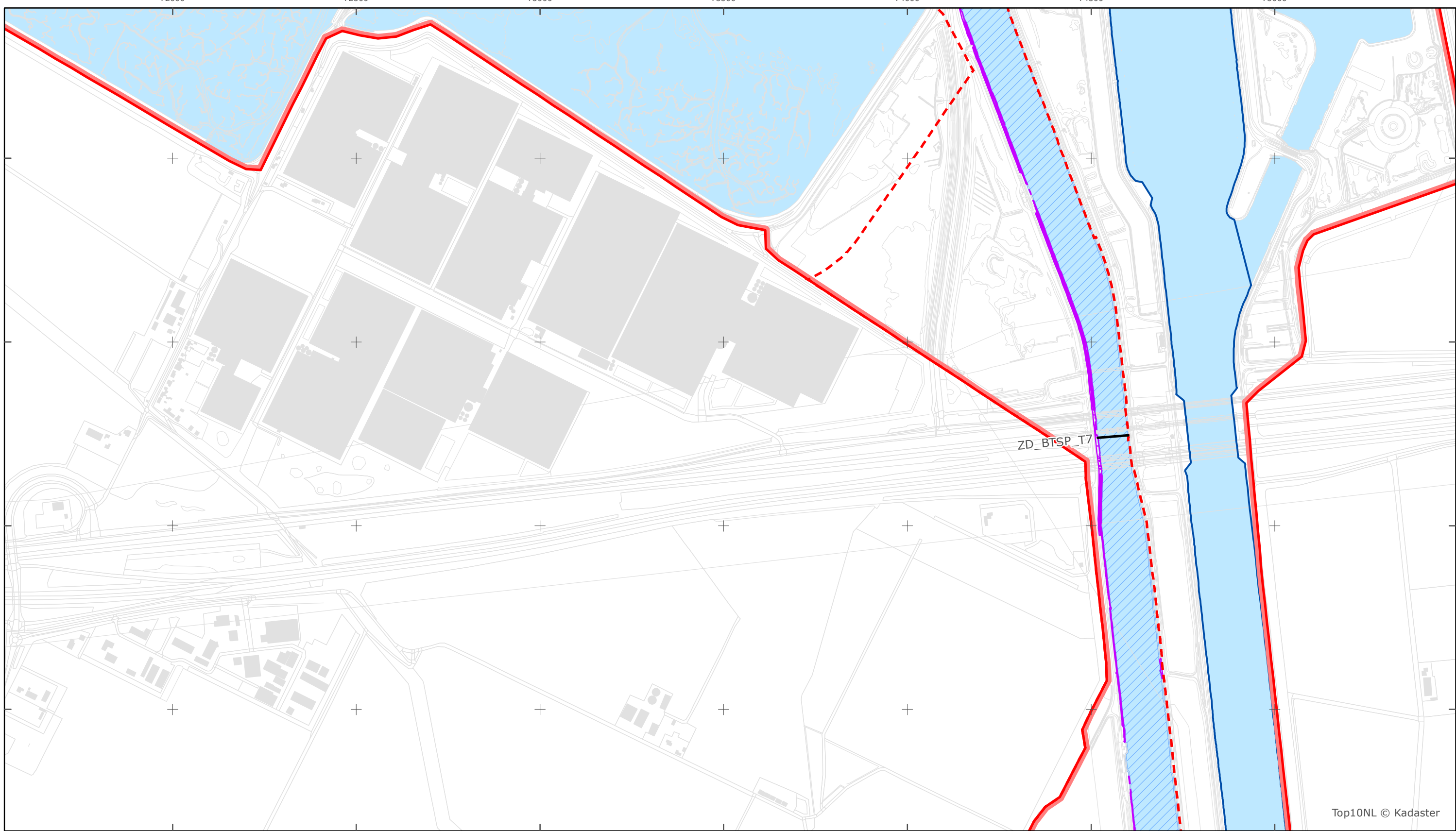


schaal 1:10.000 (A3)

Legenda

Overige legenda-eenheden op blad 'overkoepelende legenda'





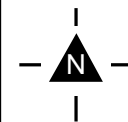
Legger Rijkswaterstaatswerken Waterwet - bovenaanzicht

Bathse Spuikanaal

Rijkswaterstaat Zee en Delta

Versie: 2.0  
Status: Definitief  
Datum: 13 oktober 2014

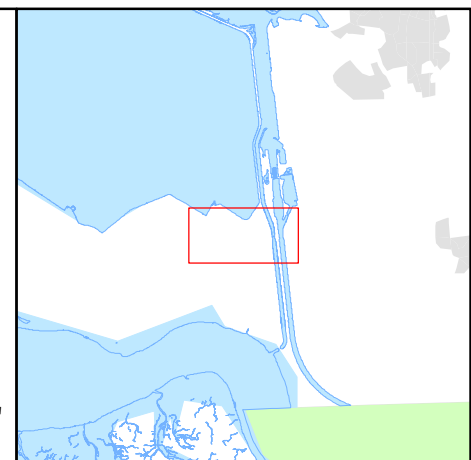
Kaartblad 21



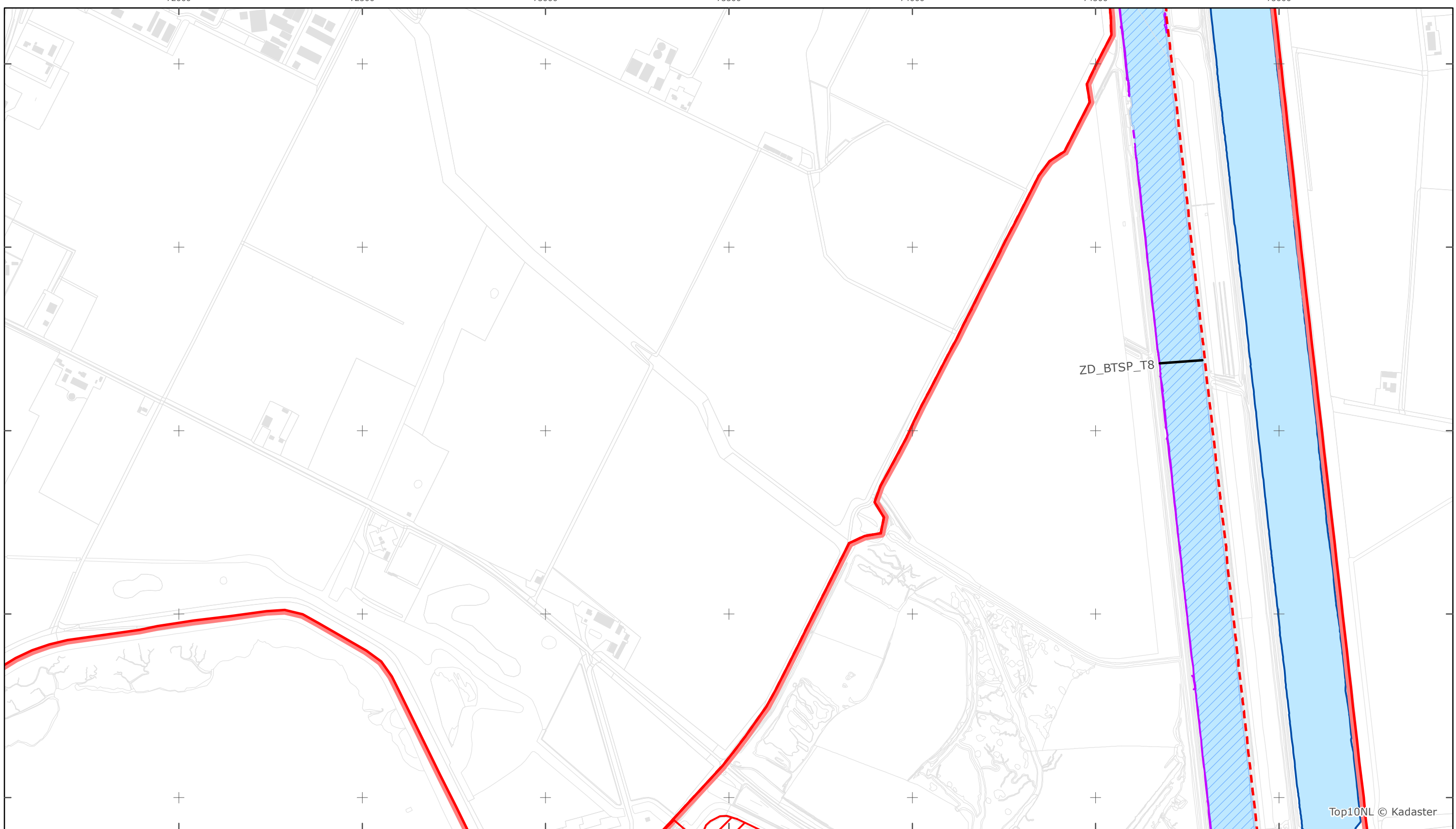
schaal 1:10.000 (A3)

Legenda

Overige legenda-eenheden op blad 'overkoepelende legenda'



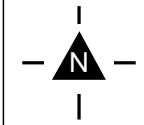




**Legger Rijkswaterstaatswerken Waterwet - bovenaanzicht**  
**Bathse Spuikanaal**

Rijkswaterstaat Zee en Delta  
 Versie: 2.0  
 Status: Definitief  
 Datum: 13 oktober 2014

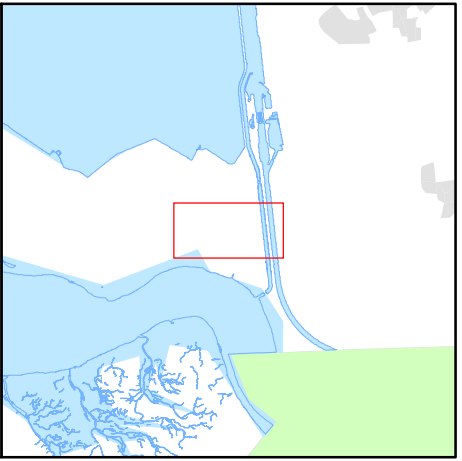
Kaartblad 22

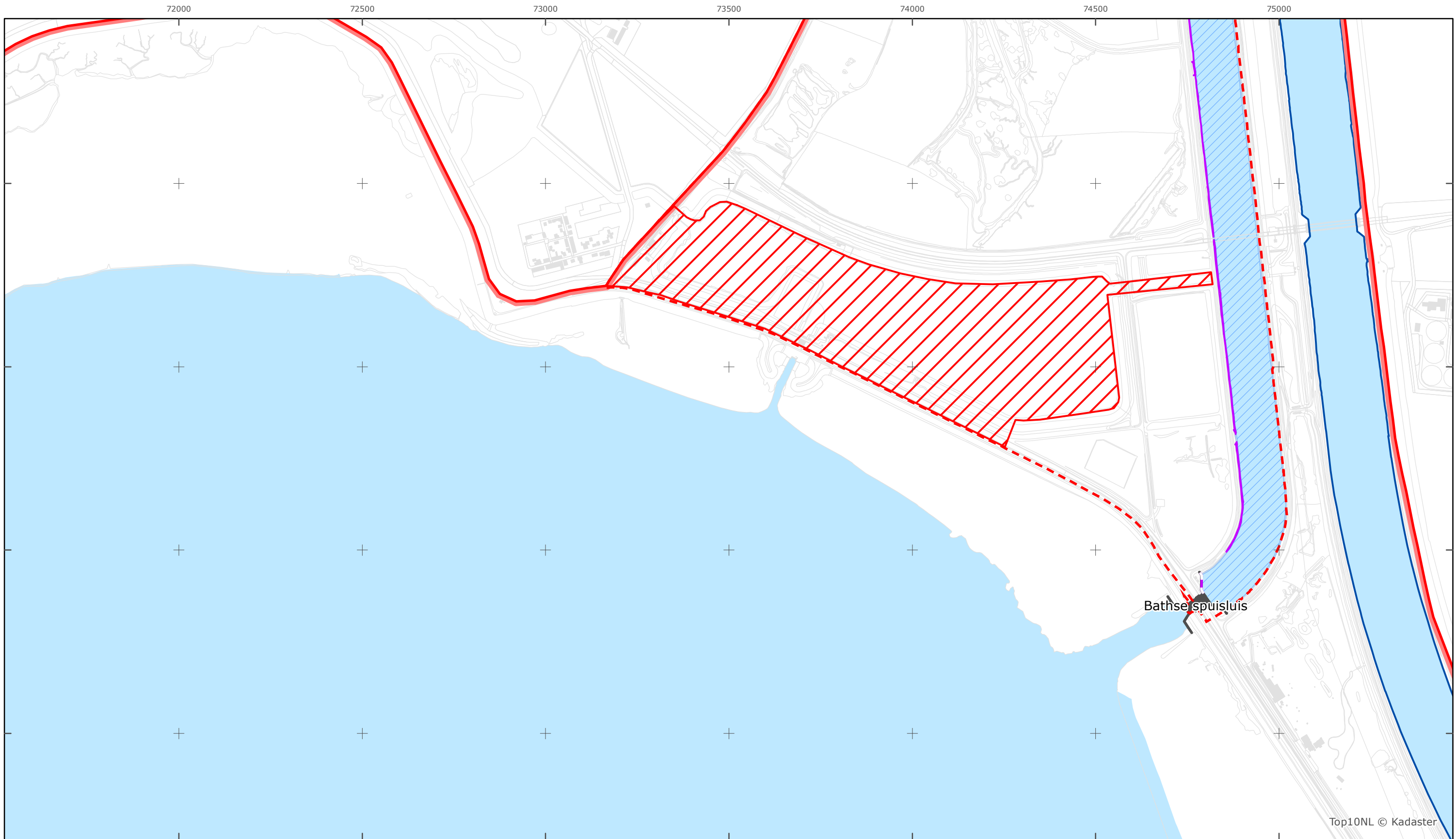


schaal 1:10.000 (A3)

**Legenda**

Overige legenda-eenheden op blad 'overkoepelende legenda'





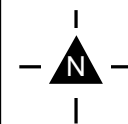
Legger Rijkswaterstaatswerken Waterwet - bovenaanzicht

Bathse Spuikanaal

Rijkswaterstaat Zee en Delta

Versie: 2.0  
 Status: Definitief  
 Datum: 13 oktober 2014

Kaartblad 23



schaal 1:10.000 (A3)

Legenda

Overige legenda-eenheden op blad 'overkoepelende legenda'

