

Kenmerken dwarsprofielen oppervlaktewaterlichamen



Rijkswaterstaat
Ministerie van Infrastructuur en Milieu

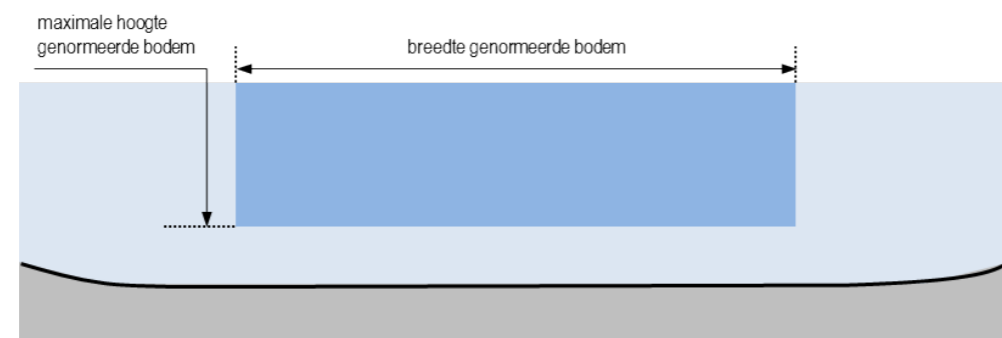
RWS-dienst: Rijkswaterstaat Zee en Delta
Waterlichaam: Kanaal door Zuid-Beveland

Identificatie	Type dwarsprofiel	Breedte genormeerde vaarweg [m]	Breedte kanaal [m]	Maximale bodemhoogte(-bereik) genormeerde vaarweg [m NAP]	Opmerkingen
ZD_KAZB_1048	4	153.6	153.6	-8.6	-
ZD_KAZB_1049	6	175.0	284.1	-8.6	-
ZD_KAZB_1050	6	132.7	187.2	-8.6	-
ZD_KAZB_1051	4	157.7	157.7	-8.6	-
ZD_KAZB_1052	4	158.0	158.0	-8.6	-
ZD_KAZB_1053	6	128.3	190.9	-8.6	-
ZD_KAZB_1054	6	148.4	273.9	-8.6	-

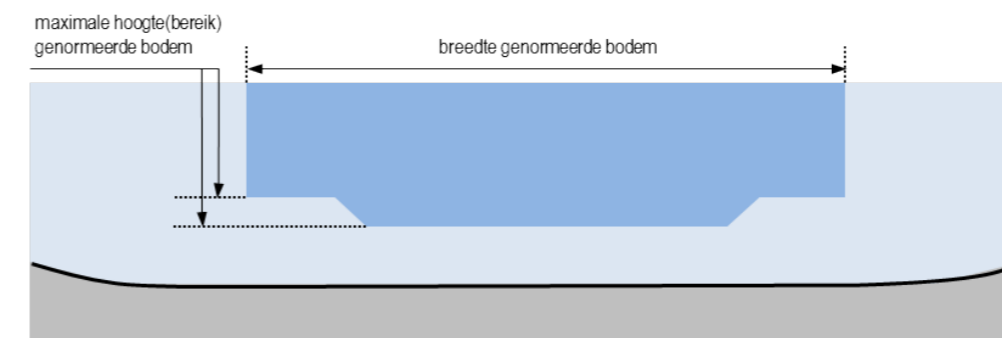


Overzicht dwarsprofieltypen oppervlaktewaterlichamen

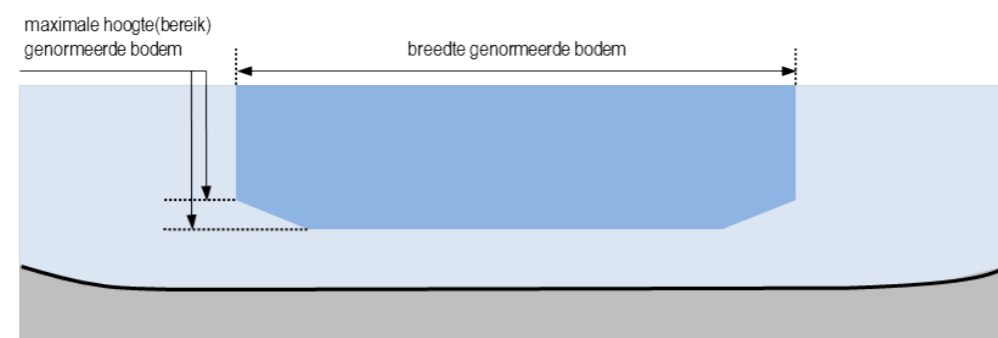
Dwarsprofieltype 1



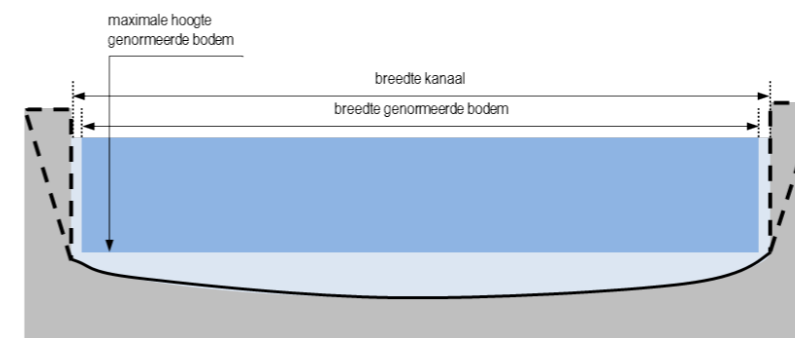
Dwarsprofieltype 3



Dwarsprofieltype 2



Dwarsprofieltype 4



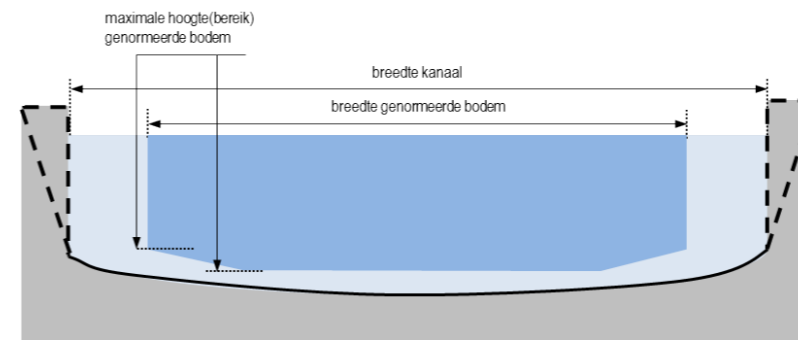


Overzicht dwarsprofieltypen oppervlaktewaterlichamen

Dwarsprofieltype 5



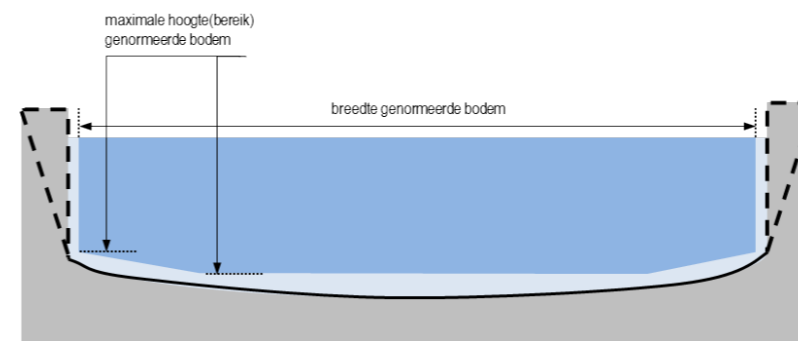
Dwarsprofieltype 7



Dwarsprofieltype 6



Dwarsprofieltype 8



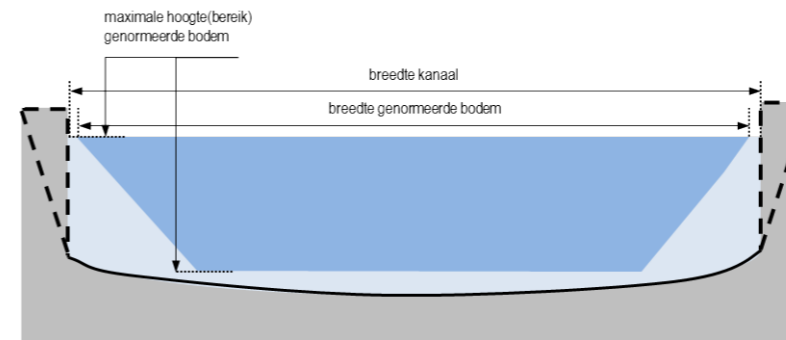


Overzicht dwarsprofieltypen oppervlaktewaterlichamen

Dwarsprofieltype 9



Dwarsprofieltype 11



Dwarsprofieltype 10



Dwarsprofieltype 12

