



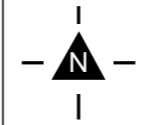
Top250 vector © Kadaster
Kaartgegevens © Openstreetmap deelnemers, CC-BY-SA



Legger Rijkswaterstaatswerken Waterwet - Overzichtskaart
Kanaal Gent-Terneuzen

Rijkswaterstaat Zee en Delta
Versie: 2.0
Status: Definitief
Datum: 13 oktober 2014

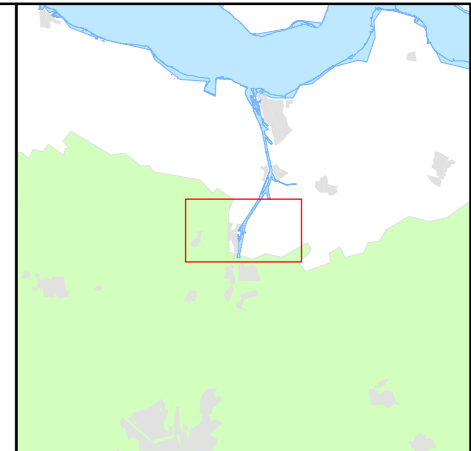
Kaartblad A

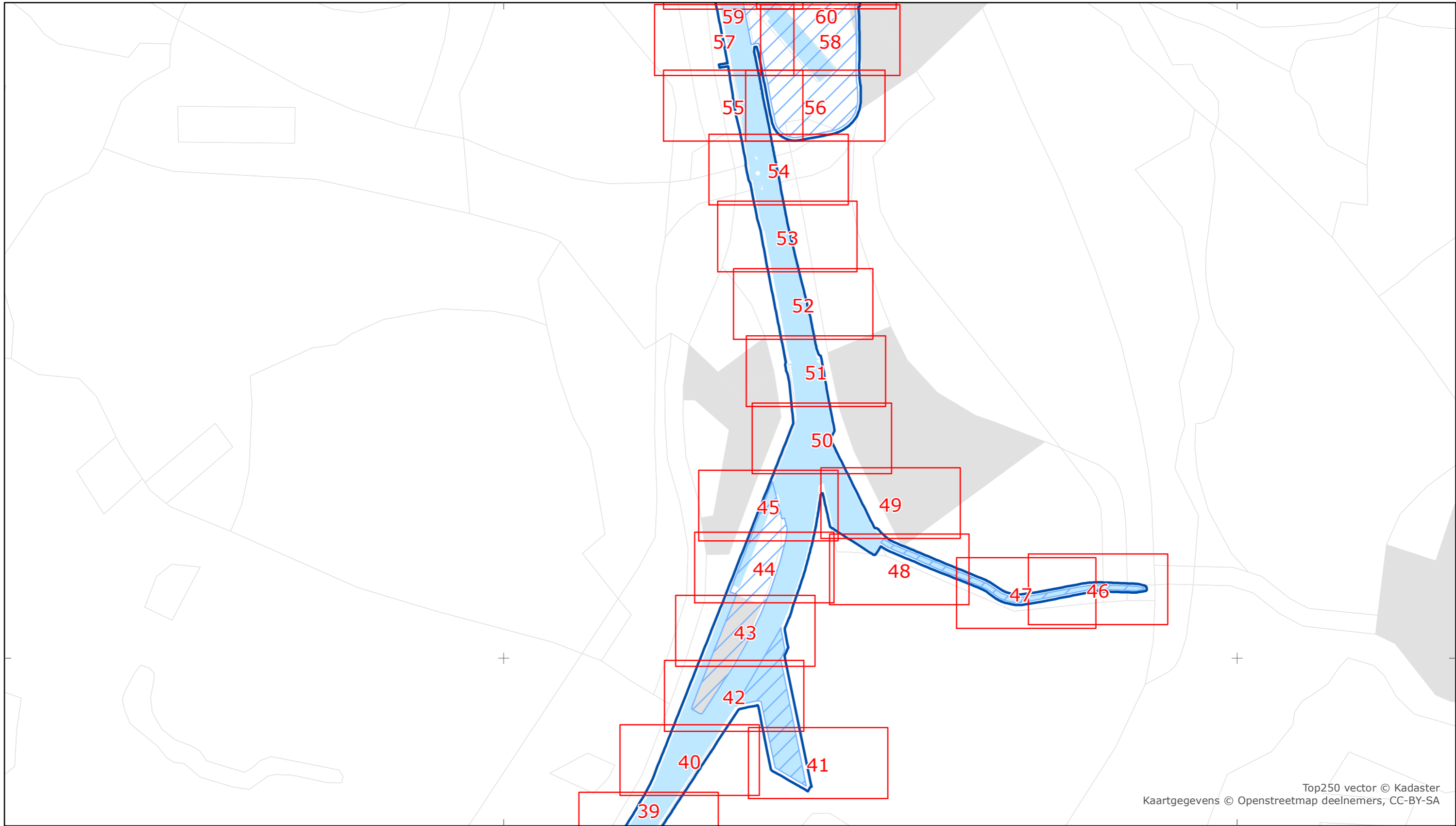


schaal 1:25.000 (A3)

Legenda

- Grens oppervlaktewaterlichaam
- Kaartbladindeling met kaartbladnummer
- Water
- Vrijstelling vergunningplicht gebruik waterstaatswerken





Top250 vector © Kadaster
Kaartgegevens © Openstreetmap deelnemers, CC-BY-SA



Legger Rijkswaterstaatswerken Waterwet - Overzichtskaart
Kanaal Gent-Terneuzen





Rijkswaterstaat Zee en Delta
Versie: 2.0
Status: Definitief
Datum: 13 oktober 2014

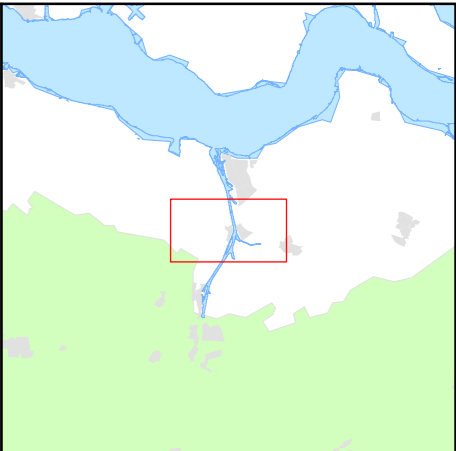
Kaartblad B

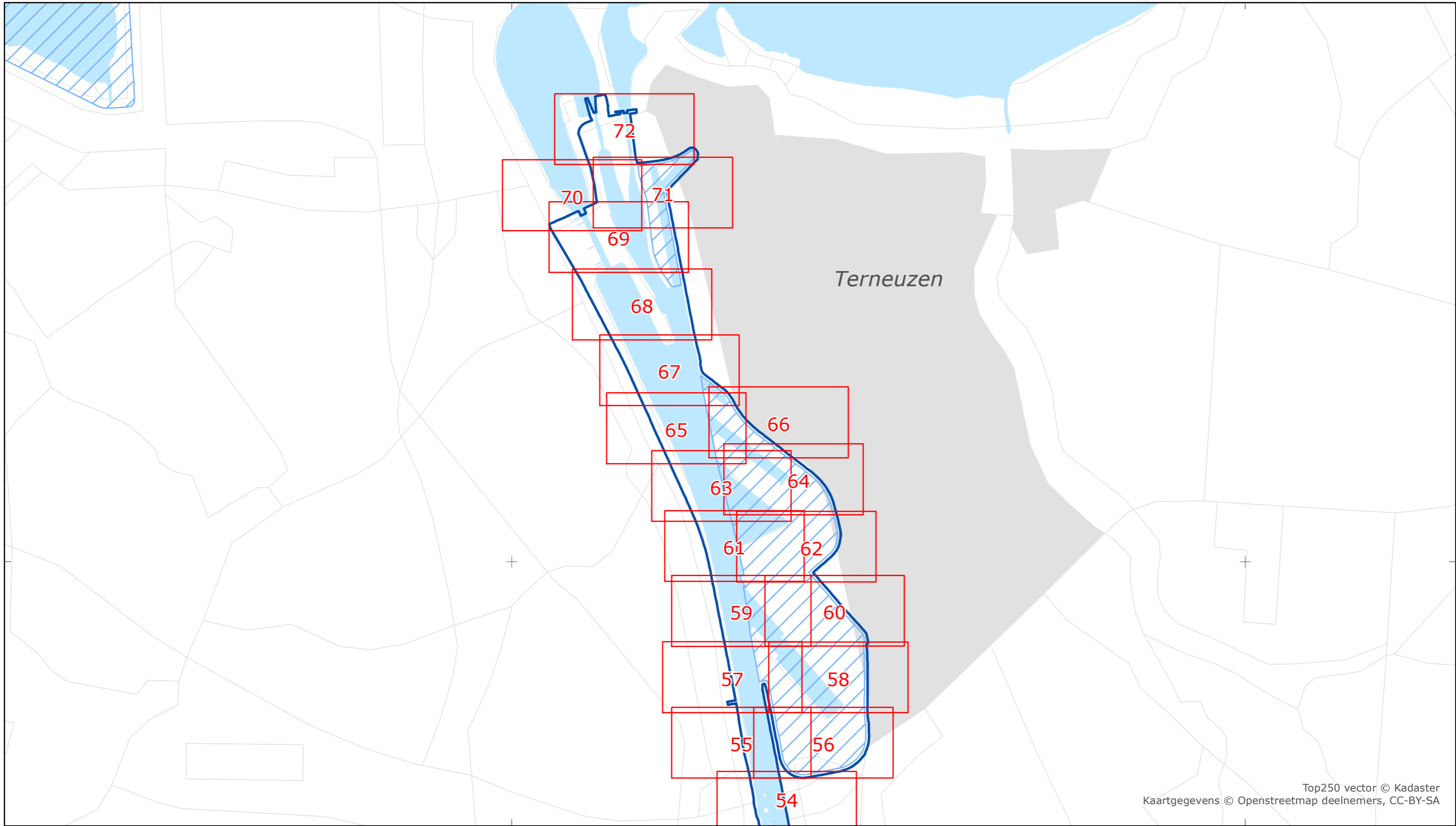


schaal 1:25.000 (A3)

Legenda

-  Grens oppervlaktewaterlichaam
-  Kaartbladindeling met kaartbladnummer
-  Water
-  Vrijstelling vergunningplicht gebruik waterstaatswerken





Top250 vector © Kadaster
Kaartgegevens © Openstreetmap deelnemers, CC-BY-SA



Legger Rijkswaterstaatswerken Waterwet - Overzichtskaart
Kanaal Gent-Terneuzen

Rijkswaterstaat Zee en Delta
Versie: 2.0
Status: Definitief
Datum: 13 oktober 2014

Kaartblad C

schaal 1:25.000 (A3)

- Legenda**
- Grens oppervlaktewaterlichaam
 - Kaartbladindeling met kaartbladnummer
 - Water
 - Vrijstelling vergunningplicht gebruik waterstaatswerken

